

# "Altenwanderung und seniorengerechte Infrastruktur"

## Zwischenbericht Teil A

## Analyse der Altenwanderung

Auftraggeber:

Innenministerium des Landes Schleswig-Holstein

Arbeitsgemeinschaft:

dsn Projekte und Studien für Wirtschaft und Gesellschaft

analytix Institut für quantitative Marktforschung & statistische Datenanalyse

Kiel, Mai 2007

This study has been produced as part of the BSR INTERREG IIIB NP project "A.S.A.P. – Efficient administrative structures as a prerequisite for successful social and economic development of rural areas in demographic transition".



## Inhaltsverzeichnis

---

|  | Seite     |
|--|-----------|
| <b>ABBILDUNGSVERZEICHNIS.....</b>  | <b>4</b>  |
| <b>TABELLENVERZEICHNIS.....</b>  | <b>6</b>  |
| <b>1. EINLEITUNG.....</b>  | <b>7</b>  |
| <b>2. DESIGN DER INFORMATIONSGEWINNING.....</b>  | <b>9</b>  |
| 2.1 Desk-Research .....  | 10        |
| 2.2 Statistische Datenanalyse .....  | 10        |
| 2.3 Analytische Methoden .....   | 12        |
| <b>3. DEMOGRAPHISCHE ENTWICKLUNGEN IM OSTSEERAUM.....</b>  | <b>13</b> |
| 3.1 Ostseeraum gesamt.....   | 14        |
| 3.1.1 Bevölkerungsentwicklung bis 2020 .....   | 14        |
| 3.1.2 Gegenwärtige Geburtenziffern.....  | 16        |
| 3.1.3 Entwicklung der Seniorengruppen bis 2020 .....   | 17        |
| 3.1.4 Auswirkungen auf die Altersrelationen .....  | 18        |
| 3.2 Die Länder im Einzelnen .....  | 20        |
| 3.2.1 Deutschland .....  | 21        |
| 3.2.2 Polen .....  | 24        |
| 3.2.3 Skandinavien .....   | 27        |
| 3.2.4 Das Baltikum.....  | 31        |
| 3.2.5 Der russische Ostseeraum .....   | 34        |
| 3.3 Ausblick auf das Jahr 2050 - ein europäischer Vergleich .....  | 38        |
| <b>4. WANDERUNGSANALYSEN DER GENERATION 60PLUS IN MECKLENBURG-VORPOMMERN UND SCHLESWIG-HOLSTEIN.....</b>         | <b>42</b> |
| 4.1 Motive der Altenwanderung.....   | 42        |
| 4.2 Altenwanderungen auf Kreisebene.....   | 47        |
| 4.2.1 Mecklenburg-Vorpommern .....   | 48        |
| 4.2.2 Schleswig-Holstein .....   | 53        |
| 4.3 Altenwanderungen auf Gemeindeebene.....  | 58        |
| 4.3.1 Das Ausmaß der Seniorenwanderungen in den Gemeinden in Schleswig-Holstein und Mecklenburg-Vorpommern ..... | 58        |
| 4.3.2 Räumliche Analyse der Altenwanderung auf Gemeindeebene .....   | 60        |

|               |   |           |
|---------------|---|-----------|
| 4.4           | Regressionsanalyse - Einflüsse auf die relativen NettoWanderungen der Generation 60plus auf Gemeindeebene ..... | 64        |
| 4.4.1         | Die Regressionsanalyse als methodisches Werkzeug .....  | 64        |
| 4.4.2         | Die Einflüsse auf die relativen Netto-Wanderungen der Generation 60plus in Mecklenburg-Vorpommern.....          | 66        |
| 4.4.3         | Die Einflüsse auf die relativen Netto-Wanderungen der Generation 60plus in Schleswig-Holstein .....             | 67        |
| 4.4.4         | Die Einflüsse auf die relativen Netto-Wanderungen der Generation 60plus - ein Fazit....                         | 68        |
| <b>5.</b>     | <b>FAZIT DES ERSTEN TEILS -<br/>DIE RELEVANZ DER WANDERUNGEN DER GENERATION 60PLUS .....</b>                    | <b>70</b> |
| <b>6.</b>     | <b>LITERATURVERZEICHNIS.....</b>  | <b>73</b> |
| <b>ANHANG</b> | <b>.....</b>  | <b>78</b> |
|               | Daten zur Bevölkerungsveränderung im Ostseeraum .....   | 79        |
|               | Daten zur Altenwanderung auf Kreisebene.....  | 84        |
|               | Daten zur Altenwanderung auf Gemeindeebene.....   | 93        |
|               | Gebietsänderungen in Mecklenburg-Vorpommern seit dem 01.01.2000 .....   | 129       |

## Abbildungsverzeichnis

|  | Seite |
|--|-------|
| Abbildung 1: Design der Informationsgewinnung .....  | 9     |
| Abbildung 2: Prozentuale Veränderung der Einwohnerzahl bis zum Jahr 2020 .....   | 15    |
| Abbildung 3: Zusammengefasste Geburtenziffern der Länder im Ostseeraum im Jahr 2004 .....  | 17    |
| Abbildung 4: Veränderung der Seniorenanzahl bis zum Jahr 2020 im Verhältnis zum Jahr 2004 ...  | 18    |
| Abbildung 5: Altenquotient im Jahr 2004 und 2020 .....   | 19    |
| Abbildung 6: Vergleich der Altersgruppen in Deutschland 2004 und 2020 .....  | 21    |
| Abbildung 7: Veränderung der Altersgruppen in Mecklenburg-Vorpommern 2004 und 2020 .....   | 22    |
| Abbildung 8: Veränderung der Altersgruppen in Schleswig-Holstein 2004 und 2020 .....   | 23    |
| Abbildung 9: Veränderung der Altersgruppen in Polen 2004 und 2020 .....  | 24    |
| Abbildung 10: Veränderung der Altersgruppen in Zachodniopomorskie (Westpommern)<br>2004 und 2020 .....   | 25    |
| Abbildung 11: Veränderung der Altersgruppen in Pomorskie (Pommern) 2004 und 2020 .....   | 26    |
| Abbildung 12: Entwicklung der Altersgruppen in Warmińsko-Mazurskie (Ermland-Masuren) .....   | 27    |
| Abbildung 13: Veränderung der Altersgruppen in Dänemark 2004 und 2020 .....  | 28    |
| Abbildung 14: Veränderung der Altersgruppen in Norwegen 2004 bis 2020 .....  | 29    |
| Abbildung 15: Veränderung der Altersgruppen in Schweden 2004 bis 2020 .....  | 29    |
| Abbildung 16: Veränderung der Altersgruppen in Finnland 2004 und 2020 .....  | 30    |
| Abbildung 17: Veränderung der Altersgruppen in Estland 2004 bis 2020 .....   | 32    |
| Abbildung 18: Veränderung der Altersgruppen in Lettland 2004 bis 2020 .....  | 33    |
| Abbildung 19: Veränderung der Altersgruppen in Litauen 2004 und 2020 .....   | 33    |
| Abbildung 20: Altersgruppen im Oblast Kaliningrad 2004 .....   | 35    |
| Abbildung 21: Altersgruppen in St. Petersburg 2004 .....   | 36    |
| Abbildung 22: Altersgruppen im Oblast Leningrad 2004 .....   | 36    |
| Abbildung 23: Altersgruppen in der Republik Karelien 2004 .....  | 37    |
| Abbildung 24: Bevölkerungsveränderung im Ostseeraum 2004 und 2050 .....  | 40    |
| Abbildung 25: Push- und Pull-Faktoren der Altenwanderung .....   | 46    |
| Abbildung 26: Relative Altenwanderung in Mecklenburg-Vorpommern: Zu- und Abwanderungen in<br>Relation zur Wohnbevölkerung; Durchschnitt der Jahre 2000 bis 2004 .....                            | 48    |
| Abbildung 27: Relative bundeslandübergreifende Altenwanderung in Mecklenburg-Vorpommern:<br>Zu- und Abwanderungen in Relation zur Wohnbevölkerung;<br>Durchschnitt der Jahre 2000 bis 2004 ..... | 49    |
| Abbildung 28: Relative Netto-Altenwanderungen im Verhältnis zur Wohnbevölkerung<br>in Mecklenburg-Vorpommern; Durchschnitt der Jahre 2000 bis 2004 .....   | 50    |

|  |    |
|--|----|
| Abbildung 29: Relative bundeslandübergreifende Netto-Altenwanderungen im Verhältnis zur Wohnbevölkerung in Mecklenburg-Vorpommern; Durchschnitt der Jahre 2000 bis 2004.....             | 50 |
| Abbildung 30: Altenwanderung in Mecklenburg-Vorpommern nach Kreisen und Herkunftsbundesländern; Durchschnitt der Jahre 2000 bis 2004.....  | 51 |
| Abbildung 31: Altenwanderung in Mecklenburg-Vorpommern nach Kreisen und Zielbundesländern; Durchschnitt der Jahre 2000 bis 2004 .....  | 52 |
| Abbildung 32: Relative Altenwanderung in Schleswig-Holstein: Zu- und Abwanderungen in Relation zur Wohnbevölkerung; Durchschnitt der Jahre 2000 bis 2004.....                            | 54 |
| Abbildung 33: Relative bundeslandübergreifende Altenwanderung in Schleswig-Holstein: Zu- und Abwanderungen in Relation zur Bevölkerung 60plus; Durchschnitt der Jahre 2000 bis 2004..... | 54 |
| Abbildung 34: Relative Netto-Wanderungen von Senioren im Verhältnis zur Wohnbevölkerung in Schleswig-Holstein; Durchschnitt der Jahre 2000 bis 2004.....                                 | 55 |
| Abbildung 35: Relative bundeslandübergreifende Netto-Wanderungen von Senioren im Verhältnis zur Wohnbevölkerung in Schleswig-Holstein; Durchschnitt der Jahre 2000 bis 2004 .            | 55 |
| Abbildung 36: Altenwanderung in Schleswig-Holstein nach Kreisen und Herkunftsbundesländern; Durchschnitt der Jahre 2000 bis 2004.....  | 56 |
| Abbildung 37: Altenwanderung in Schleswig-Holstein nach Kreisen und Zielbundesländern; Durchschnitt der Jahre 2000 bis 2004.....   | 57 |
| Abbildung 38: Relative Altenwanderung in Mecklenburg-Vorpommern: Zu- und Abwanderungen in Relation zur Gesamtbevölkerung; Durchschnitt der Jahre 2000 bis 2004 .....                     | 61 |
| Abbildung 39: Relative Altenwanderung in Schleswig-Holstein: Zu- und Abwanderungen in Relation zur Gesamtbevölkerung; Durchschnitt der Jahre 2000 bis 2004.....                          | 62 |
| Abbildung 40: Einfache Lineare Regression: Methode der kleinsten Fehlerquadrate .....  | 65 |

## Tabellenverzeichnis

---

|   | Seite |
|---|-------|
| Tabelle 1: Die 20 Länder mit der höchsten durchschnittlichen Lebenserwartung für Neugeborene im Jahr 2005.....                              | 20    |
| Tabelle 2: Dezantilwerte für die jährlichen relativen Netto-Wanderungen der Generation 60plus im Durchschnitt der Jahre 2000 bis 2004 ..... | 60    |
| Tabelle 3: Bevölkerungsveränderung im Ostseeraum I.....   | 80    |
| Tabelle 4: Bevölkerungsveränderung im Ostseeraum II.....  | 81    |
| Tabelle 5: Bevölkerungsveränderung im Ostseeraum III.....   | 82    |
| Tabelle 6: Bevölkerungsveränderung im Ostseeraum IV .....   | 83    |
| Tabelle 7: Altenwanderung in den Kreisen Mecklenburg-Vorpommerns<br>Zielgebiete der Altenwanderung I.....                                   | 85    |
| Tabelle 8: Altenwanderung in den Kreisen Mecklenburg-Vorpommerns<br>Zielgebiete der Altenwanderung II.....                                  | 86    |
| Tabelle 9: Altenwanderung in den Kreisen Mecklenburg-Vorpommerns<br>Herkunftsgebiete der Altenwanderung I .....                             | 87    |
| Tabelle 10: Altenwanderung in den Kreisen Mecklenburg-Vorpommerns<br>Herkunftsgebiete der Altenwanderung II.....                            | 88    |
| Tabelle 11: Altenwanderung in den Kreisen Schleswig-Holsteins<br>Zielgebiete der Altenwanderung I.....                                      | 89    |
| Tabelle 12: Altenwanderung in den Kreisen Schleswig-Holsteins<br>Zielgebiete der Altenwanderung II.....                                     | 90    |
| Tabelle 13: Altenwanderung in den Kreisen Schleswig-Holsteins<br>Herkunftsgebiete der Altenwanderung I .....                                | 91    |
| Tabelle 14: Altenwanderung in den Kreisen Schleswig-Holsteins<br>Herkunftsgebiete der Altenwanderung II.....                                | 92    |
| Tabelle 15: Altenwanderung auf Gemeindeebene in Mecklenburg-Vorpommern.....   | 94    |
| Tabelle 16: Altenwanderung auf Gemeindeebene in Schleswig-Holstein .....  | 110   |
| Tabelle 17: Namens- und Schlüsseländerungen der Gemeinden in Mecklenburg-Vorpommern.....  | 130   |

# 1. Einleitung

Der Demographische Wandel wird zukünftig zu vielschichtigen Veränderungen innerhalb der Gesellschaft führen. Vor dem Hintergrund einer zunehmenden Alterung der Gesellschaft stehen insbesondere die Seniorinnen und Senioren im Fokus der Betrachtung, da diese Gruppe aufgrund der allgemein steigenden Lebenserwartung zukünftig in überdurchschnittlichem Maße zunehmen und dies die gesellschaftliche Entwicklung in vielfältiger Weise beeinflussen wird. Wissenschaft, Politik und gesellschaftliche Akteure versuchen frühzeitig Entwicklungen aufzudecken und die Folgen der zukünftigen Bevölkerungsveränderung für die Gesellschaft abzuschätzen, um zielgerichtet Maßnahmen zu konzipieren und so die Chancen des Demographischen Wandels nutzen sowie dessen Herausforderungen begegnen zu können. Eine Dimension dieser Entwicklung ist das Wanderungsverhalten der älteren Menschen mit seinen Auswirkungen auf die Planungen aller staatlichen Ebenen.

In ihrem ersten Teil leistet die vorliegende Studie einen Beitrag zu diesem Themenkomplex, indem sie verschiedene Aspekte der Altenwanderung in Schleswig-Holstein und Mecklenburg-Vorpommern untersucht. Der Studie liegen dabei die folgenden Fragestellungen zu Grunde:

- § Wie stellt sich der Demographische Wandel in den Staaten und ausgesuchten Regionen des Ostseeraums dar? In welchem internationalen Kontext vollzieht sich die Entwicklung?
- § In welchen Dimensionen finden Wanderungen von Seniorinnen und Senioren in den untersuchten Bundesländern Mecklenburg-Vorpommern und Schleswig-Holstein statt?
- § Von welchen Motiven sind die Wanderungsbewegungen der Seniorinnen und Senioren geleitet?
- § Lassen sich regionale Muster bei den Zu- und Fortzugsgebieten erkennen?
- § Präferieren wandernde Seniorinnen und Senioren Gemeinden aufgrund bestimmter Merkmale in diesen Gemeinden?

Dabei werden im vorliegenden ersten Teil sowohl die Wanderungsbewegungen von Seniorinnen und Senioren sowohl für die Kreise und kreisfreien Städte als auch für die Gemeinden in Mecklenburg-Vorpommern und Schleswig-Holstein analysiert.

Eine Wanderungsbewegung ist definiert als dauerhafte, oder zumindest für einen längeren Zeitraum angelegte Wohnsitzverlegung eines Individuums über eine administrative Grenze hinweg. Wanderungen (Migrationen) geschehen nicht grundlos, sondern ihnen liegen immer bestimmte Motive zu Grunde. Deshalb ist es ein Ziel, durch die vergleichende Analyse der Quellen die zentralen Push und Pull-Faktoren aufzuzeigen, also diejenigen Wanderungsmotive, die entweder im Herkunftsort oder im Zielort begründet liegen. Hinzu kommen mögliche Hemmnisfaktoren (intervening obstacles) und Ablenkungsfaktoren (intervening opportunities), die eine Migration erschweren können. Mit den gewonnenen Push- und Pull-Faktoren lassen sich insbesondere individuelle Migrationsentscheidungen gut erklären.

In den folgenden Kapiteln wird zunächst das methodische Vorgehen beschrieben, vom Desk-Research über die Verwendung der statistischen Datenbasis bis hin zu den analytischen Methoden. Daran schließt sich ein Überblick über die demographische Entwicklung im Ostseeraum an, um die Bevölkerungsentwicklung in Mecklenburg-Vorpommern und Schleswig-Holstein nicht isoliert, sondern im geographischen Zusammenhang zu betrachten. Die anschließende Wanderungsanalyse befasst sich mit der Wanderung zunächst auf Ebene der Kreise und kreisfreien Städte und anschließend auf Gemeindeebene. Zur Ermittlung der Wanderungsmotive der Seniorinnen und Senioren diente das statistische Verfahren der Regressionsanalyse. Dessen Ergebnisse wurden zudem mit Fakten aus der wissenschaftlichen Literatur abgeglichen und ergänzt. In einem abschließenden Fazit werden schließlich die erweiterten Antworten auf die eingangs gestellten Fragen zusammengefasst.

## 2. Design der Informationsgewinnung

Im Rahmen der Informationsgewinnung wurden verschiedene methodische Ansätze gewählt, um die demographische Entwicklung in Mecklenburg-Vorpommern und Schleswig-Holstein international einordnen und das Wanderungsverhalten von Seniorinnen und Senioren in den beiden Bundesländern analysieren zu können. Mit Hilfe von Desk-Research sowie der Akkumulation und zielgerichteten Analyse statistischer Daten wurde eine fundierte Basis für die Schlussfolgerungen der Studie geschaffen. Die Zwischenergebnisse wurden den Auftraggebern im Rahmen interner Projekttreffen vorgestellt und das weitere Vorgehen gemeinsam abgestimmt.

Die inhaltliche Grundstruktur des Forschungsdesigns ist der unteren Abbildung 1 zu entnehmen. Die Basis bildete zunächst eine umfassende Datenrecherche internationaler, nationaler und regionaler Statistiken und Datenbanken. Hierauf aufbauend wurde in einem ersten Schritt die demographische Entwicklung in den Ländern des Ostseeraums untersucht, um die Bevölkerungsentwicklung in Schleswig-Holstein und Mecklenburg-Vorpommern in einen geographischen Kontext stellen und vergleichen zu können.

In einem zweiten Schritt sind anschließend die Dimension und der Umfang der Altenwanderungen in Mecklenburg-Vorpommern und Schleswig-Holstein statistisch errechnet und bestimmt worden. Die so ermittelten Wanderungszahlen wurden daraufhin sowohl mittels einer kartographischen Analyse zur Ermittlung räumlicher Wanderungsmuster als auch mittels einer statistischen Regressionsanalyse zur Ermittlung statistischer Zusammenhänge ausgewertet. Die einzelnen Schritte des Forschungsdesigns werden im Folgenden tiefergehend erläutert.

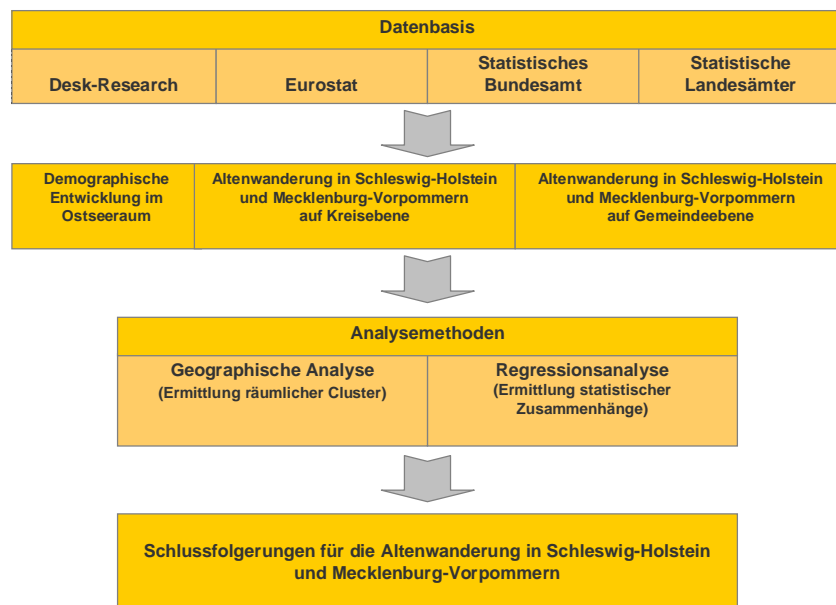


Abbildung 1: Design der Informationsgewinnung

Quelle: eigene Erstellung

## 2.1 Desk-Research

Die Sekundäranalyse diente zur Bestimmung des aktuellen wissenschaftlichen Kenntnisstands und zur Generierung von Daten und Fakten zur Altenwanderung. Eine Vielzahl von Studien, Publikationen und Periodika wurde nach ergänzenden Informationen durchsucht. Aktuelle Erscheinungen und Initiativen zum Themenfeld wurden durch eine ausgedehnte Internetrecherche der Datenbasis hinzugefügt. Insbesondere diente das Desk-Research der Ermittlung der generellen Wanderungsmotive älterer Menschen sowie der Gestaltung der Grundstruktur dieses Teils der Studie.

## 2.2 Statistische Datenanalyse

Die in diesem Teil der Studie vorgestellten Ergebnisse beruhen auf der Analyse amtlicher Daten und Statistiken. Dabei mussten für die einzelnen Kapitel jeweils unterschiedliche Datenquellen verwendet und verschiedene Analysemethoden gewählt werden, um belastbare und aussagekräftige Ergebnisse erzielen zu können.

Für das Kapitel „Demographische Entwicklung im Ostseeraum“ wurden für die EU-Mitgliedsstaaten Daten vom Statistischen Amt der Europäischen Gemeinschaft (Eurostat)<sup>1</sup> verwendet und um Angaben der Statistikämter Norwegens<sup>2</sup> und Russlands<sup>3</sup>, welche nicht von Eurostat erfasst werden, ergänzt. Somit konnten die Bevölkerungsveränderungen für den gesamten Ostseeraum analysiert und dargestellt werden.

Neben der Darstellung der demographischen Entwicklung auf Staatenebene sind für die bevölkerungsreichen Staaten Deutschland, Polen und Russland zusätzlich diejenigen Bundesländer, Wojewodschaften bzw. Oblasten berücksichtigt worden, die aufgrund ihrer geographischen Lage dem Ostseeraum zugehörig sind (für Details s. Kapitel 3). Während für die Analyse der demographischen Veränderungen in den polnischen Wojewodschaften die statistische Datenbank von Eurostat genutzt wurde, ist für die beiden Bundesländer Schleswig-Holstein und Mecklenburg-Vorpommern die Datenbasis zusätzlich um Regionaldaten des Statistischen Landesamtes Nord<sup>4</sup> und

---

<sup>1</sup> Der verwendete Datensatz von Eurostat berücksichtigt die Basisvariante zur Bevölkerungsvorausschätzung der EU Mitgliedsstaaten auf Basis des Jahres 2004. Die Basisvariante setzt sich verschiedenen Annahmen zu Fruchtbarkeit, Sterblichkeit und Wanderung zusammen. Neben der Basisvariante finden in der Vorausberechnung von Eurostat noch eine hohe oder niedrige Bevölkerungsvariante, eine Bevölkerungsvariante mit jüngerem oder älterem Profil, eine hohe Fruchtbarkeitsvariante sowie eine Variante ohne Wanderung Verwendung.

<sup>2</sup> Die statistischen Angaben zu Norwegen beruhen auf der Variante „medium national growth“ der Bevölkerungsvorausschätzung des Statistischen Zentralamtes Norwegens. Diese Variante basiert auf mittleren Annahmen zur Fruchtbarkeit, Sterblichkeit, Binnenwanderung und Wanderungssaldo.

<sup>3</sup> Die statistischen Daten zur Bevölkerungsentwicklung in den Ostseeregionen Russlands entstammen der Veröffentlichung des Federal State Statistics Service of Russia „Projections of the Size of Population in the Russian Federation“. Auszüge dieser Veröffentlichung wurden uns von den russischen A.S.A.P.-Partnern zur Verfügung gestellt. Die Autoren möchten an dieser Stelle insbesondere Herrn Ponomarev danken.

<sup>4</sup> Die statistischen Angaben zu Schleswig-Holstein beziehen sich auf die Datenbasis der 10. Koordinierten Bevölkerungsvorausberechnung (10. KBV) für die Kreis und kreisfreien Städte des Statistischen Landesamtes Nord.

des Statistischen Landesamtes Mecklenburg-Vorpommern<sup>5</sup> erweitert worden. Diese Statistiken wurden anschließend für die Berechnung demographischer Maßzahlen verwendet und in anschauliche Grafiken umgesetzt.

Aufgrund der verschiedenen verwendeten Datenbasen mehrerer Statistischer Ämter, deren Statistiken zum Teil nicht harmonisiert waren, wurde für die Analyse der Bevölkerungsentwicklung im Ostseeraum das Seniorenalter ab einem erreichten Alter von 65 Jahren definiert. Dies ermöglicht es, die Vergleichbarkeit der Ergebnisse für die einzelnen Staaten und Regionen zu gewährleisten.<sup>6</sup>

Basis für die anschließende Analyse des Wanderungsverhaltens von Seniorinnen und Senioren in Mecklenburg-Vorpommern und Schleswig-Holstein waren die amtlichen Wanderungsstatistiken der Statistischen Landesämter Nord und Mecklenburg-Vorpommern für den Zeitraum der Jahre 2000 bis 2004. Diese Zeitreihenbetrachtung über mehrere Jahre eliminiert denkbare zufällige Schwankungen in der Datenbasis, die bei Betrachtung nur eines einzigen Zeitpunktes auftreten können. Ergänzend wurde die Datensammlung „Statistik lokal 2005“ des Statistischen Bundesamts hinzugezogen, von denen folgende Kennzahlen Verwendung fanden:

- § Bevölkerung nach Alter und Geschlecht
- § Wanderungen über Gemeindegrenzen nach Altersgruppen und Geschlecht
- § Arbeitslosigkeit
- § Tourismuskennzahlen

Anhand dieser Basis wurden folgende Migrationskennziffern für die Beschreibung der Altenwanderung erstellt, bestehend aus:

- § Bruttowanderung (Summe aller Wanderungsvorgänge: Zuzüge und Fortzüge)
- § Wanderungssaldo (Differenz aus Zu- und Fortzügen)
- § Wanderungsrate (Wanderungsvolumen bezogen auf 1.000 Einwohner)
- § Mobilitätsziffer (Wanderungsraten bestimmter Bevölkerungsgruppen)

Mit diesen Kennziffern sollen Zentren der Migrationsbewegungen, gegliedert nach Kreisen und kreisfreien Städten, identifiziert werden. Das Seniorenalter wurde für die Durchführung der Wanderungsanalysen mit einem erreichten Alter ab 60 Jahren definiert.

---

Diese berücksichtigt die 4. Variante, in der von drei verschiedenen Annahmen zur Lebenserwartung die mittlere, und zu drei verschiedenen Annahmen zur Wanderung die unterste (niedrigste) genutzt wird. Aufgrund des gegenüber der 10. KBV für Gesamt Schleswig-Holstein aktuelleren Basiszeitpunktes (31.12.2003) und einer Anpassung der Wanderungssalden an die tatsächliche bzw. absehbare Entwicklung in den Jahren 2003 und 2004 wurde diese Datenbasis ausgewählt.

<sup>5</sup> Die statistischen Angaben zu Mecklenburg-Vorpommern beruhen auf der im Jahr 2007 vorgenommenen Überarbeitung der 3. Landesprognose zur Bevölkerungsentwicklung in Mecklenburg-Vorpommern bis zum Jahr 2020, in der das Basisjahr von 2001 auf 2005 aktualisiert wurde. Verwendet wurde der Datensatz der mittleren Variante mit mittleren Annahmen zur Fruchtbarkeit, Sterblichkeit, Binnenwanderung und Außenwanderung.

<sup>6</sup> Ausnahme bilden hier die russischen Ostseeregionen, in denen aufgrund der Datenlage die Gruppe der Senioren ab einem Alter von 60 Jahren definiert worden ist (für Details siehe S. 33)

Da die Auswertungen der Wanderungsstatistik in amtlichen Publikationen lediglich auf Ebene der Bundesländer eine Altersdifferenzierung der Wanderungen ausweisen, wurde die regionale und lokale Wanderungsanalyse nach Altersgruppen differenziert und für die Kreis- und Gemeindeebene erstellt. Um die Herkunfts- und Zielgebiete der wandernden Senioren für Schleswig-Holstein und Mecklenburg-Vorpommern zu ermitteln, sind die Daten nach jeweiligen Herkunfts- bzw. Zielbundesländern differenziert worden. Somit konnten die Richtungen der Wanderungsbewegungen sowie die Wanderungsverflechtungen abgebildet werden.

Um diese Analysen durchführen zu können, wurde unter Inanspruchnahme der Dienstleistungen des Forschungsdatenzentrums der statistischen Ämter eine Ferndatenauswertung vorgenommen. Die Datenauswertungen wurden in der Software SPSS programmiert. Anschließend konnten die Programmauswertungen auf Basis der nichtöffentlich nutzbaren Mikrodaten der Wanderungsstatistik seitens des Forschungsdatenzentrums der statistischen Ämter zur Verfügung gestellt werden.

### **2.3 Analytische Methoden**

Nach den Analysen auf Basis der Wanderungsstatistik wurden die Ergebnisse nach Kreisen und kreisfreien Städten bzw. Gemeinden differenziert und für Mecklenburg-Vorpommern und Schleswig-Holstein verschiedene Migrationskennziffern inklusive geographischer Quellen der Wanderungen berechnet. Für die weitere kleinräumige Wanderungsanalyse von Seniorinnen und Senioren auf Gemeindeebene wurden zwei analytische Methoden miteinander verbunden, um Erklärungs- und Verteilungsmuster im Raum für die Altenwanderung in den Untersuchungsräumen zu identifizieren.

Zum einen wurde mittels einer multivariaten Regressionsanalyse die Verknüpfung der Merkmale der jeweiligen Gemeinden mit den Quellen der Netto-Zuwanderungen der Generation 60plus untersucht. Dadurch sollten Wanderungsmotive, differenziert in Push- und Pullfaktoren, ausgemacht sowie statistische Zusammenhänge und Erklärungen zwischen den beobachtbaren Altenwanderungen und strukturellen Merkmalen der Gemeinden ermittelt werden. Zum anderen sind die auf Gemeindeebene ermittelten Wanderungssalden kartographisch analysiert worden, um evtl. räumliche Muster der Wanderungsbewegungen zu identifizieren. Denn diese räumlichen Verteilungsmuster können durch die statistische Analyse der Regressionsanalyse allein nicht ermittelt werden, während wiederum eine kartographische Analyse allein keine Einflüsse von strukturellen Merkmalen von Gemeinden auf die Wanderung aufdecken kann. Somit ergänzen sich die beiden gewählten Analysemethoden sinnvoll um die beobachtbaren Wanderungsbewegungen umfassend beschreiben und bewerten zu können.

Detaillierte Angaben zu der angewendeten Regressionsanalyse finden sich in Kapitel 4.4 ab Seite 64. Sie dienen dort dem tieferen Verständnis der Methode und sind notwendig zum Verständnis der in diesem Kapitel ermittelten Ergebnisse und Schlussfolgerungen.

### 3. Demographische Entwicklungen im Ostseeraum

#### Das Phänomen der demographischen Trägheit

Demographische Vorhersagen basieren zum großen Teil auf schon einsehbareren Fakten, nämlich den bereits geborenen Jahrgängen. Neben der bestehenden Altersstruktur gibt es noch drei weitere Faktoren, die die zukünftige Bevölkerungsentwicklung beeinflussen, nämlich die Geburtenziffern, Sterberaten und die Wanderungen. Dennoch lässt sich beispielsweise die Größe der zukünftigen Müttergeneration in 20 Jahren zutreffend bestimmen, da diese bereits heute auf der Welt ist. Die Größe der zukünftigen Müttergeneration hat erheblichen Einfluss auf die Altersstruktur. Die nicht geborenen Mädchen fehlen in der Zukunft als Mütter. Wenn die Elterngeneration lange Zeit deutlich weniger Kinder bekommt, als für eine Erhaltung der Bevölkerungszahl notwendig ist, schrumpft die Gesellschaft vorerst weiter, selbst wenn später wieder genügend Kinder geboren werden sollten. Denn die Zahl potenzieller Eltern ist nun niedriger als in der Vorgängergeneration. Dieses Phänomen wird als demographische Trägheit bezeichnet. Der Grenzwert unter dem sich eine Generation nicht vollständig reproduziert, liegt bei einer zusammengefassten Geburtenziffer<sup>7</sup> von 2,1 Kindern pro Frau. Niedrige Fertilitätsraten und steigende Lebenserwartung sind Merkmale des so genannten Demographischen Wandels, der nicht nur Deutschland betrifft. „Niedrige Geburtenraten und eine stark steigende Lebenserwartung kennzeichnen praktisch alle Industriestaaten. Die Schrumpfung und damit die Alterung der Gesellschaft sind daher weltweite Phänomene. Zuwanderung kann in manchen Staaten ihre Auswirkungen zwar mindern, doch die Grundtendenz nicht umkehren“ (Quelle: Institut der deutschen Wirtschaft 2004, 31).

#### Ein demographischer Vergleich mit anderen Gebieten im Ostseeraum

So wird der demographische Wandel auch in den Staaten des Ostseeraumes zu beobachten sein, sowohl auf Ebene der einzelnen Staaten, als auch auf regionaler Ebene, wie z.B. den beiden Bundesländern Schleswig-Holstein und Mecklenburg-Vorpommern. Die Bevölkerungsentwicklungen im Ostseeraum werden daher im folgenden Kapitel auf staatlicher und für die beiden Bundesländer Mecklenburg-Vorpommern und Schleswig-Holstein sowie den polnischen Wojewodschaften und russischen Ostseeregionen auf regionaler Ebene verglichen.. Im Vordergrund des Vergleichs stehen die Bevölkerungszahlen, Geburtenraten und speziell die Altersgruppe der Senioren für den Zeitraum bis zum Jahr 2020. Dabei wird auf Ebene der Staaten nach Gemeinsamkeiten in den jeweiligen demographischen Kennzahlen gesucht, um auf diese Weise räumliche Cluster der Bevölkerungsentwicklung zu identifizieren.

---

<sup>7</sup> Die zusammengefasste Geburtenziffer gibt die durchschnittliche Kinderzahl an, die eine Frau im Laufe ihres Lebens hätte, wenn die Verhältnisse des betrachteten Jahres von ihrem 15. bis zu ihrem 49. Lebensjahr gelten würden (s. Statistisches Bundesamt 2006, 52). Gleichbedeutende Begriffe sind Gesamtfertilitätsrate, Gesamtfruchtbarkeitsrate, totale Fertilitätsrate oder engl. total fertility rate (TFR) (s. Berlin-Institut für Bevölkerung und Entwicklung, 20.09.06). Im Folgenden werden in der Studie aus stilistischen Gründen die abgekürzten Begriffe Geburtenziffer in der Bedeutung als „zusammengefasste Geburtenziffer“ und Fertilitätsrate in der Bedeutung als „totale Fertilitätsrate“ verwendet.

### 3.1 Ostseeraum gesamt

#### Vergleichbarkeit auf NUTS 1 - Ebene

Um die Vergleichbarkeit der Entwicklungen in den einzelnen Staaten und Regionen des Ostseeraumes zu ermöglichen, wurde aufgrund unterschiedlicher, d.h. nicht harmonisierter Datenquellen die Altersgrenze für das Seniorenalter auf 65 Jahre festgelegt, da dieses auch in den nicht-EU-Statistiken ausgewiesen wurde. Für die folgenden Bevölkerungsanalysen wurden regionale Gebietseinheiten auf NUTS 1-Ebene<sup>8</sup> herangezogen, deren Auswahl sich an den Partnern des BSR Interreg IIIB Projekts A.S.A.P.<sup>9</sup> orientierten. Es gehen folgende Staaten und Regionen im Ostseeraum in die Betrachtung ein:

- § Deutschland, insbesondere mit Schleswig-Holstein und Mecklenburg-Vorpommern
- § Dänemark
- § Norwegen
- § Schweden
- § Finnland
- § Nordwestrussland, insbesondere die Oblaste Leningrad und Kaliningrad, die Stadt St. Petersburg und die Republik Karelien
- § Estland
- § Lettland
- § Litauen
- § Polen, insbesondere Wojewodschaften Zachodniopomorskie (Westpommern), Pomorskie (Pommern), Warmińsko-Mazurskie (Ermland-Masuren)

#### 3.1.1 Bevölkerungsentwicklung bis 2020

#### Bevölkerungsrückgang in Schleswig-Holstein und Mecklenburg-Vorpommern

Im Ostseeraum werden bis zum Jahr 2020 gegensätzliche Entwicklungen in den Bevölkerungszahlen stattfinden. Während die skandinavischen Regionen Steigerungen ihrer Einwohnerzahlen verzeichnen können – insbesondere Schweden mit nahezu sieben Prozent und Norwegen mit zehn Prozent – werden für die übrigen Ostseeregionen Rückgänge erwartet. Diese können noch vergleichsweise moderat ausfallen und unter drei Prozent bleiben wie in Schleswig-Holstein und den polnischen Regionen, oder aber in deutlichem Maße zutage treten wie an der Ostküste mit minus neun Prozent etwa in

---

<sup>8</sup> NUTS: Regionale Raumeinheiten von Eurostat, französisch für „Nomenclature des unités territoriales statistiques“ – auf Deutsch: „Systematik der Gebietseinheiten für die Statistik“. NUTS 1 orientiert sich an regionalen Verwaltungseinheiten und deren Einwohnerzahlen und bedeutet für Deutschland die Untersuchung auf Bundeslandebene, ähnliches gilt für Polen und Russland. Die Bevölkerungszahlen der anderen Staaten sind zu gering, um auf dieser Ebene unterteilt zu werden, so dass sie als Ganzes in die Analyse eingehen.

<sup>9</sup> A.S.A.P. ist ein abkürzender Titel für ein BSR INTERREG IIIB Projekt mit dem vollständigen Namen: "Effiziente administrative Strukturen als eine Voraussetzung für die erfolgreiche wirtschaftliche und soziale Entwicklung in den vom Demographischen Wandel betroffenen ländlichen Regionen". Es nehmen 38 Projektpartner aus Deutschland, Dänemark, Finnland, Schweden, Estland, Lettland und Russland teil. Die Grundidee des Projektes stammt von dem spezifischen Bedarf der ländlichen Gebiete an effektiven Strategien des öffentlichen Sektors im Bezug auf die wirtschaftliche und soziale Entwicklung vor dem Hintergrund des demographischen Wandels.

Lettland und ähnlichen Werten in den Nachbarregionen. Die höchsten Bevölkerungsrückgänge aller untersuchten Regionen werden Mecklenburg-Vorpommern mit fast zehn Prozent sowie die Republik Karelien (allerdings bis zum Jahr 2021) mit zwölf Prozent zu verzeichnen haben.

Die folgende Karte in Abbildung 2 zur Bevölkerungsentwicklung im Ostseeraum bis zum Jahr 2020 verdeutlicht die regionale Nähe von örtlichen Bevölkerungsveränderungen und hilft, demographische Regionstypen zu ermitteln.

**Bevölkerungsveränderung im Ostseeraum bis 2020**



**Legende**

**Bevölkerungsveränderung 2004 bis 2020 in %**

- weniger als -10%
- 10% bis unter -5%
- 5% bis unter -0,5%
- 0,5% bis unter 0,5%
- 0,5% bis unter 5%
- mehr als 5%

**Maßstab**



Datengrundlage:  
Eurostat; Statistisches Zentralamt Norwegen;  
Statistisches Landesamt Mecklenburg-Vorpommern;  
Statistisches Landesamt Nord  
© dsn, Kiel 2007

\* Bevölkerungsveränderung bis zum Jahr 2021 für die russischen Ostseeregionen Kaliningrad, Leningrad, St. Petersburg und Karelien

**Abbildung 2: Prozentuale Veränderung der Einwohnerzahl bis zum Jahr 2020**

Quelle: Eurostat, 20.10.06, Federal State Statistics Service of Russia, 07.02.07, Statistisches Zentralamt Norwegen, 20.10.06, eigene Berechnungen

So zeigen sich in Bezug auf die Bevölkerungsveränderungen bis zum Jahr 2020 die skandinavischen Staaten als ein homogener Regionstyp mit Bevölkerungszuwächsen, während hingegen die baltischen Staaten als ein anderer homogener Regionstypus starke Bevölkerungsrückgänge verzeichnen werden.

### 3.1.2 Gegenwärtige Geburtenziffern

Nur zwei Drittel der  
Elterngeneration werden  
ersetzt

Die für eine Reproduktion der Bevölkerung notwendige Geburtenziffer wird in keiner der betrachteten Ostseeländer und -regionen erreicht. Allerdings kann in den skandinavischen Ländern mit einer Fertilitätsrate von rund 1,8 Kindern pro Frau die Elterngeneration jeweils annähernd ersetzt werden. Dies ist bei den übrigen betrachteten Ländern und Regionen nicht der Fall. Dort liegt die Geburtenziffer zwischen 1,4 und 1,2 und ersetzt damit nur zwei Drittel der jeweiligen Elterngeneration. Dies führt zu einem stetigen Rückgang der Population, welcher jedoch bisher meist durch Wanderungsgewinne und die steigende Lebenserwartung kompensiert wurde. Dies verstärkt jedoch über längere Sicht auch den Trend zu einer Altersstruktur, in der die Senioren vergleichsweise überrepräsentiert sind.

Die folgende Karte in Abbildung 3 verdeutlicht die gegenwärtigen Geburtenziffern der Staaten und ausgewählten Regionen im Ostseeraum. Durch die kartographische Darstellung lassen sich wiederum regional übergreifende Gemeinsamkeiten identifizieren und somit regionale Typen bilden.

Dies sind zum einen die skandinavischen Staaten mit den höchsten Geburtenziffern im Ostseeraum, das Baltikum mit niedrigen und zum Teil auch den niedrigsten Geburtenziffern im Ostseeraum sowie den polnischen Wojewodschaften mit ebenfalls niedrigen Geburtenziffern um einen Wert von 1,3 Kindern pro Frau gelegen.

Zusammengefasste Geburtenziffern im Ostseeraum



Legende

Anzahl Kinder pro Frau 2004

- unter 1,3
- 1,3 bis unter 1,5
- über 1,5
- Keine Angaben

Maßstab

0 200 400 Kilometer

Datengrundlage:  
Eurostat; Statistisches Zentralamt Norwegen;  
Statistisches Amt Polen;  
Statistisches Landesamt Mecklenburg-Vorpommern;  
Statistisches Landesamt Nord  
© dsn, Kiel 2007

Abbildung 3: Zusammengefasste Geburtenziffern der Länder im Ostseeraum im Jahr 2004

Quelle: Eurostat, 20.10.06, Russisches Statistikamt, 07.02.07, Statistisches Zentralamt Norwegen, 20.10.06, eigene Berechnungen

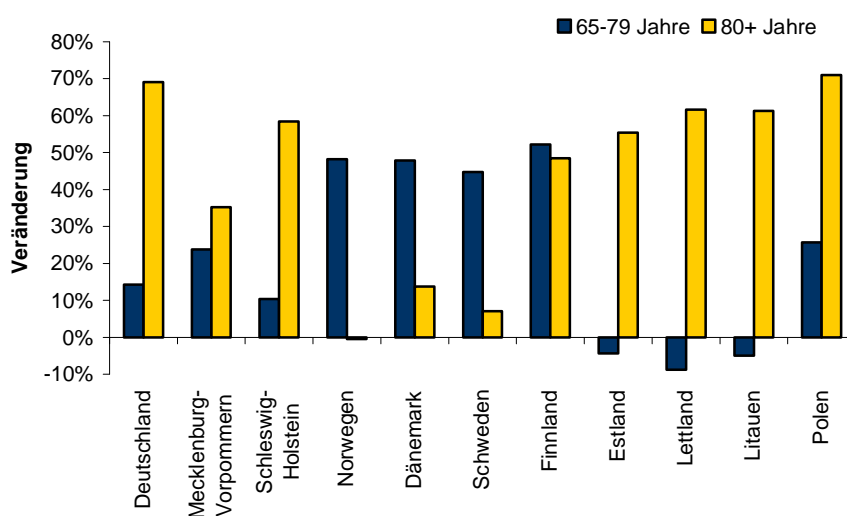
### 3.1.3 Entwicklung der Seniorengruppen bis 2020

Einteilung der Senioren in Gruppen

Im Mittelpunkt der Analyse der demographischen Entwicklung steht in dieser Untersuchung die Gruppe der Seniorinnen und Senioren ab 65 Jahren. Innerhalb dieser Gruppe wird in den folgenden Ausführungen zwischen der Gruppe der „jungen“ Senioren im Alter von 65 bis 79 Jahren und den Hochbetagten ab 80 Jahren unterschieden. Dies ist sinnvoll, da die Präferenzen dieser beiden Altersgruppen in Bezug auf Wohnung, Freizeit und Mobilität in der Regel aus-

einander liegen. Auch ist in der Regel ein Zusammenhang zwischen fortgeschrittenem Alter und Pflegebedürftigkeit zu beobachten.

**Anstieg der „jungen“ Alten** Bei den jüngeren Senioren bis 80 Jahren weisen die skandinavischen Staaten vergleichbare Entwicklungen auf. Bis zum Jahr 2020 werden dort die höchsten Zuwachsraten mit bis zu 50 % erwartet. Auch in Polen wird diese Altersgruppe mit 26 % vergleichsweise stark zunehmen. In Deutschland wird insgesamt ein Anstieg von 14,3 % in der Gruppe der „jungen Alten“ zu beobachten sein, allerdings werden innerhalb der deutschen Bundesländer Zuwächse in unterschiedlicher Höhe eintreten. Während in Schleswig-Holstein diese Altersgruppe mit 10,3 % zulegt, werden es in Mecklenburg-Vorpommern 23,8 % sein. Entgegen den zuvor genannten Entwicklungen wird in den baltischen Staaten diese Bevölkerungsgruppe sogar abnehmen.



**Abbildung 4: Veränderung der Seniorenanzahl bis zum Jahr 2020 im Verhältnis zum Jahr 2004**

Quelle: Eurostat, 20.10.06, Statistisches Zentralamt Norwegen, 20.10.06, eigene Berechnungen

**Unausgeglichene Entwicklung der Hochbetagten**

Anders wird sich die Entwicklung in der Bevölkerungsgruppe der Hochbetagten darstellen. In Polen wird es mit 71 % zu einem starken Zuwachs in dieser Altersgruppe bis zum Jahr 2020 kommen. Auch in Deutschland wird diese Gruppe eine Zunahme von nahezu 70 % verzeichnen. Allerdings werden Schleswig-Holstein und Mecklenburg-Vorpommern mit 59 % beziehungsweise 35 % Wachstum unterhalb des Bundesdurchschnitts liegen. Ebenso werden die baltischen Staaten, die in der Altersgruppe der jungen Alten noch leichte Rückgänge zu verzeichnen hatten, relativ hohe Zuwächse bei den über 80-Jährigen von mehr als 55 % aufweisen. Umgekehrt verhält es sich in Dänemark, Norwegen und Schweden, wo bei den Hochbetagten nur geringe bis gar keine Zuwächse verzeichnet werden.

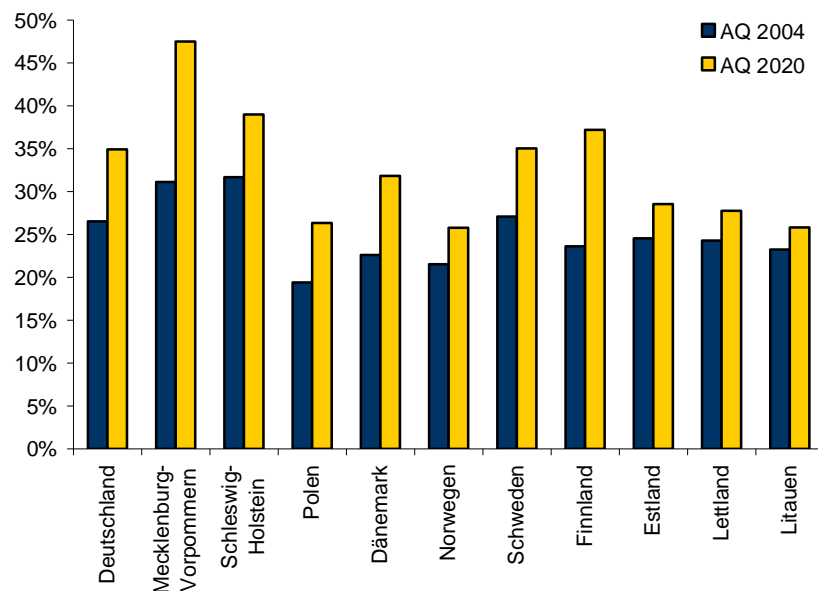
**3.1.4 Auswirkungen auf die Altersrelationen**

**Der Altenquotient als statistisches Maß**

Der Altenquotient ist ein geeignetes statistisches Maß, um die Altersrelationen einer Gesellschaft zu veranschaulichen. Er gibt in diesem Falle das Verhältnis der Anzahl der Menschen über 65 Jahren zu den 20 bis 64-Jährigen an; oder anders ausgedrückt: Er spiegelt das Verhältnis der Renten- und Pensionsbe-

zieher zur Bevölkerung im erwerbsfähigen Alter wider (vgl. Statistisches Bundesamt 2006, 51). Seine Haupteinflussgrößen sind neben dem medizinischen Fortschritt, der die Lebensdauer erhöht (s. Abbildung 6), die Schwankungen bei den Geburten und die Migration. Der Trend zum Anstieg des Altenquotienten ist in Europa schon seit längerem festzustellen. Er verstärkt sich allerdings in dem Maße, wie die Baby-Boomer-Kohorten der 50er und 60er Jahre in den Ruhestand gehen und stellenweise nur durch halb so große Kohorten bei den 20-Jährigen ersetzt werden. In allen westlichen Regionen des Ostseeraums, mit Ausnahme von Norwegen, nimmt der Altenquotient bis 2020 stark zu (vgl. Abb. 5). Am höchsten wird er mit 47,5 % in Mecklenburg-Vorpommern sein. In den drei baltischen Staaten gibt es nur einen moderaten Anstieg und der totale Wert bleibt auch im Jahr 2020 noch unter 30 %.

Auf die Gründe dieser beschriebenen Entwicklungen wird nun im Folgenden durch eine Betrachtung einzelner Ländergruppen genauer eingegangen.



**Abbildung 5: Altenquotient im Jahr 2004 und 2020**

Quelle: Eurostat, 20.10.06, Statistisches Zentralamt Norwegen, 20.10.06, eigene Berechnungen

**Tabelle 1: Die 20 Länder mit der höchsten durchschnittlichen Lebenserwartung für Neugeborene im Jahr 2005**

| Staat          | Lebenserwartung in Jahren |        |
|----------------|---------------------------|--------|
|                | Männer                    | Frauen |
| Japan          | 78                        | 85     |
| Island         | 79                        | 83     |
| Australien     | 78                        | 83     |
| Schweiz        | 78                        | 83     |
| Schweden       | 78                        | 82     |
| Israel         | 78                        | 82     |
| Italien        | 77                        | 83     |
| Frankreich     | 76                        | 83     |
| Spanien        | 76                        | 83     |
| Kanada         | 77                        | 82     |
| Norwegen       | 77                        | 82     |
| Österreich     | 76                        | 82     |
| Belgien        | 76                        | 82     |
| Neuseeland     | 77                        | 81     |
| Griechenland   | 76                        | 81     |
| Niederlande    | 76                        | 81     |
| Deutschland    | 76                        | 81     |
| Großbritannien | 76                        | 81     |
| Finnland       | 75                        | 82     |
| Luxemburg      | 75                        | 81     |

Quelle: United Nations Department of Economic and Social Affairs, 22.04.07

### 3.2 Die Länder im Einzelnen

**Einteilung in übergeordnete Gebiets-einheiten**

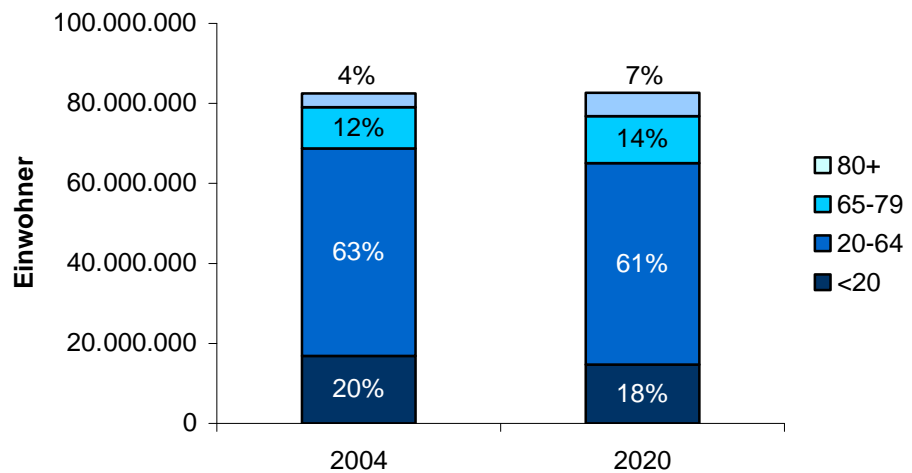
Die bisherigen Betrachtungen haben die wichtigsten zukünftigen demographischen Entwicklungen im Ostseeraum skizziert. Dabei ließ sich erkennen, dass verschiedene Gruppen von Staaten und Regionen jeweils ähnliche Entwicklungen durchlaufen werden. Aufgrund dieser Beobachtung sind für die folgende Analyse die 17 Staaten und Regionen in übergeordnete Gebietseinheiten aufgeteilt worden. Dies sind Deutschland, Polen, Skandinavien, das Baltikum und die russischen Ostsee-Regionen. Im Folgenden werden nun die wichtigsten demographischen Entwicklungen innerhalb dieser Cluster im Detail dargestellt.

### 3.2.1 Deutschland

**Gesamtpopulation noch bis 2020 konstant**

Zur demographischen Situation Deutschlands existieren bereits umfangreiche Untersuchungen, in denen verschiedenste Aspekte und Entwicklungen umfassend dargestellt und analysiert werden. Hier sollen daher die zentralen Punkte in Kürze hervorgehoben werden, um den Vergleich mit den anderen Ostsee-Anrainern zu ermöglichen.

Die Gesamtpopulation wird sich in Deutschland bis zum Jahr 2020 nur geringfügig verändern. Eine genauere Betrachtung der einzelnen Altersgruppen allerdings verdeutlicht, dass sich die Relationen zwischen diesen verschieben. Es ist ein deutlicher Trend zur Alterung der Gesellschaft erkennbar. Wie aus Abbildung 6 ersichtlich wird sich der Anteil der Menschen bis zu einem Alter von 20 Jahren um vier Prozentpunkte verringern. Die Gruppe der 20 bis 64-Jährigen wird stabil bleiben, da die Baby-Boomer-Generation, die großen Nachkriegsjahrgänge bis 1965, noch in diesem Alter steht und somit ein starkes Gewicht bildet. Der Anteil der jüngeren Senioren zwischen 65 und 79 Jahren wird um zwei Prozentpunkte, der Anteil der älteren um rund drei Prozentpunkte zunehmen. Damit werden in Deutschland im Jahr 2020 fast sechs Millionen Menschen älter als 80 Jahre sein und einen Anteil von sieben Prozent an der Gesamtbevölkerung ausmachen. Dementsprechend wird sich der Altenquotient von 26,5 % im Jahr 2004 auf 34,9 % im Jahr 2020 erhöhen. Im Jahr 2004 lag die Fertilitätsrate bei 1,35 Kindern pro Frau. Die Lebenserwartung bei Geburt betrug 76 Jahre für Männer und 81 Jahre für Frauen. Damit liegt Deutschland im oberen Mittelfeld im weltweiten Vergleich (vgl. Tabelle 1, S. 19).



**Abbildung 6: Vergleich der Altersgruppen in Deutschland 2004 und 2020**

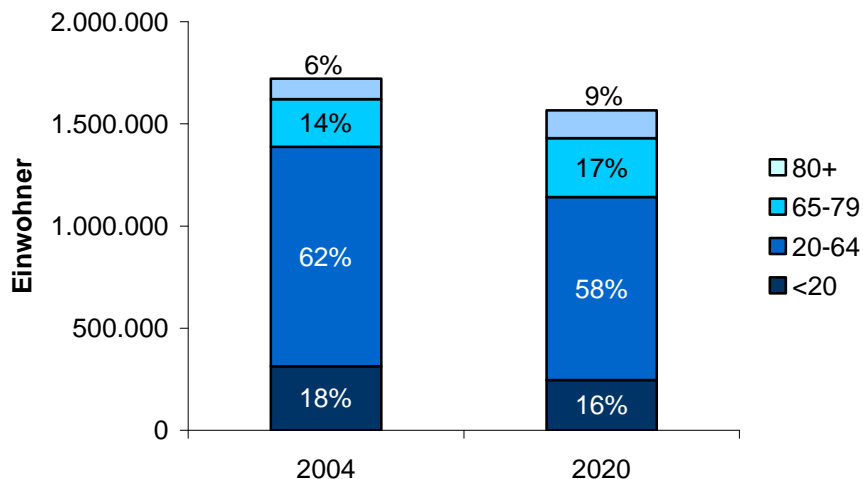
Quelle: Eurostat 20.10.06, eigene Berechnungen

Im Folgenden wird nun der Frage nachgegangen, in wie weit die beiden Bundesländer Mecklenburg-Vorpommern und Schleswig-Holstein diesen bundesweiten Entwicklungen folgen oder ob deren Bevölkerungsverlauf vielmehr regionale Spezifika unterliegt.

**Größte Bevölkerungsabnahme aller untersuchten Regionen**

### 3.2.1.1 Mecklenburg-Vorpommern

Bereits im Zeitraum von 1990 bis 2004 ging die Bevölkerungszahl in Mecklenburg-Vorpommern um rund 200.000 Einwohner zurück. Bis 2020 wird sie noch einmal signifikant um fast 170.000 abnehmen (s. Abb. 8). Dies entspricht knapp 10 % der Gesamtbevölkerung von 2004. Bei den Altersgruppen fällt eine Verschiebung des Umfangs von den beiden jüngeren zu den beiden älteren Altersklassen, die nicht mehr aktiv im Erwerbsleben stehen, auf. Die zusammengefasste Geburtenziffer liegt bei vergleichsweise niedrigen 1,2 Kindern pro Frau, die Lebenserwartung bei 74 Jahren für Männer und 80 Jahren für Frauen und nähert sich mit jedem Jahr dem deutschen Durchschnitt an (s. Statistisches Bundesamt, 30.11.06). Daher nehmen sowohl die absolute Zahl als auch der relative Anteil der Senioren zu. Diese natürliche landesweite Bevölkerungsentwicklung wird durch den negativen Wanderungssaldo stark beschleunigt. Seit 1990 haben 150.000 mehr Menschen das Land verlassen als zugezogen sind. Es ist zu erwarten, dass sich dieser Trend fortsetzen wird (s. Berlin-Institut für Bevölkerung und Entwicklung 2004, 40 ff.). Zusammengefasst drücken sich diese Entwicklungen im Anwachsen des Altenquotienten von 31 % auf 47,5 % aus.



**Abbildung 7: Veränderung der Altersgruppen in Mecklenburg-Vorpommern 2004 und 2020**

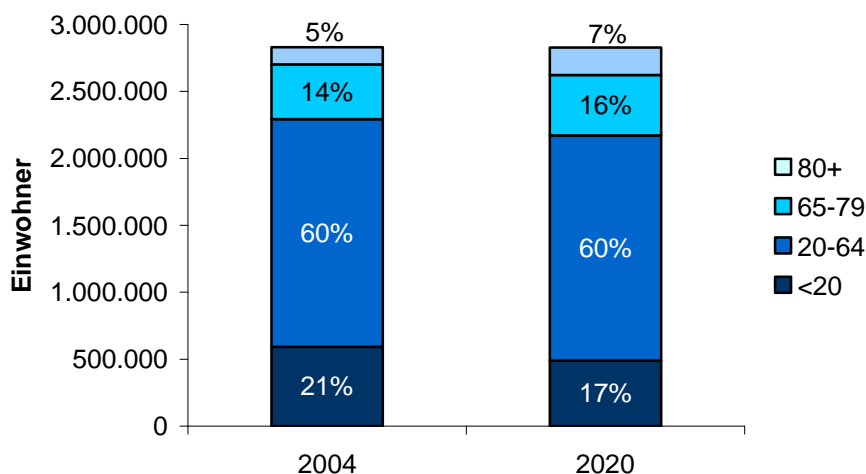
Quelle: Statistisches Landesamt Mecklenburg-Vorpommern, 20.10.06, eigene Berechnungen

**Moderater Anstieg des Altenquotienten**

### 3.2.1.2 Schleswig-Holstein

Die Gesamtzahl der Einwohner Schleswig-Holsteins wird im Gegensatz zu Mecklenburg-Vorpommern bis zum Jahr 2020 nahezu konstant bleiben. Dennoch werden auch hier Veränderungen in der Altersstruktur auftreten. So werden sich die Kinder- und Jugendjahrgänge um vier Prozentpunkte verkleinern und die Zahl der Personen im erwerbsfähigen Alter hingegen stabil bleiben, während der Anteil der beiden älteren Altersklassen moderat um jeweils zwei

Prozentpunkte wachsen wird (vgl. Abb. 8). Die zusammengefasste Geburtenziffer liegt mit 1,4 Kindern pro Frau etwas höher als die Mecklenburg-Vorpommerns und entspricht damit nahezu dem Bundesdurchschnitt. Die durchschnittliche Lebenserwartung für Neugeborene betrug 2004 rund 76 Jahre für Männer bzw. 81 Jahre für Frauen. Der Altenquotient wird verhältnismäßig moderat um sieben Prozentpunkte auf 39 % steigen. Zusammen mit erwarteten Wanderungsgewinnen sind die Auswirkungen des demographischen Wandels zwar in der Verschiebung der Altersstruktur erkennbar, werden aber erst nach 2020 deutlich hervortreten (s. Statistisches Landesamt Nord 2004).



**Abbildung 8: Veränderung der Altersgruppen in Schleswig-Holstein 2004 und 2020**  
Quelle: Statistisches Landesamt Nord, 05.12.06; eigene Berechnungen

### 3.2.1.3 Zusammenfassender Vergleich zwischen Schleswig-Holstein und Mecklenburg-Vorpommern

#### Unterschiedliche Bevölkerungsentwicklung in den beiden Bundesländern

Ein Vergleich der zukünftigen Bevölkerungsentwicklung der beiden Bundesländer verdeutlicht, dass das Bundesland Mecklenburg-Vorpommern im Gegensatz zu Schleswig-Holstein ungleich stärker von den Folgen des demographischen Wandels betroffen sein wird. Insbesondere bei der erwarteten Bevölkerungsentwicklung bis zum Jahr 2020 existieren deutliche Abweichungen. Während in Schleswig-Holstein mit einer nahezu konstanten Einwohnergesamtzahl zu kalkulieren sein wird, zeichnet sich Mecklenburg-Vorpommern durch eine starke natürliche Bevölkerungsabnahme von fast zehn Prozent im Zeitraum 2004 bis 2020 aus, die darüber hinaus durch einen deutlich negativen Wanderungssaldo ergänzt wird. Auch in der Altersstruktur der beiden Bundesländer zeigen sich deutliche Unterschiede. Während in Schleswig-Holstein ein vergleichsweise stabiler Sockel von 60 % bei der Bevölkerung im erwerbsfähigen Alter erhalten bleibt, schrumpft dieser in Mecklenburg-Vorpommern um vier Prozentpunkte. Dem zufolge wird der Altenquotient in Schleswig-Holstein im Jahr 2020 mit 39 % um ganze sieben Prozentpunkte niedriger ausfallen als in Mecklenburg-Vorpommern. Abschließend sei angemerkt, dass in Mecklenburg-Vorpommern die Auswirkungen des demographischen Wandels bereits in naher Zukunft deutlich zu Tage treten, während sie in Schleswig-Holstein erst nach 2020 merkbar an Dynamik gewinnen werden.

### 3.2.2 Polen

Anteil der Senioren bis 2020 vergleichsweise niedrig

Die Gesamtbevölkerung Polens wird bis zum Jahr 2020 um drei Prozent abnehmen. In der Veränderung der Altersstruktur der Bevölkerung ist ein Trend zur Alterung erkennbar. Der Anteil der Kinder und Jugendlichen wird deutlich um sechs Prozentpunkte oder 250.000 Menschen sinken. Die Altersklasse der Personen im erwerbsfähigen Alter wird hingegen nahezu stabil bleiben, während der Anteil der Seniorinnen und Senioren insgesamt um fünf Prozentpunkte auf 17 % ansteigen wird, welches einen der niedrigsten Werte im europäischen Vergleich darstellt (vgl. Abb. 9). Dies hängt allerdings auch damit zusammen, dass sich Polen im Bezug auf die Lebenserwartung erst noch in einem Aufholprozess zu Westeuropa befindet. Sie liegt hier bei 70 Jahren für Männer und 78 Jahren für Frauen, während im Durchschnitt der EU-15 Männer bei der Geburt 75 Lebensjahre und Frauen 81 Lebensjahre statistisch erwarten dürfen. Auch die Fertilitätsrate erweist sich mit 1,21 im Vergleich zur EU-15 mit 1,45 als niedrig. Aus diesen Faktoren ergibt sich der Altenquotient, der im Jahr 2004 bei 19,4 % lag, bis zum Jahr 2020 aber auf 26,3 % steigen wird.

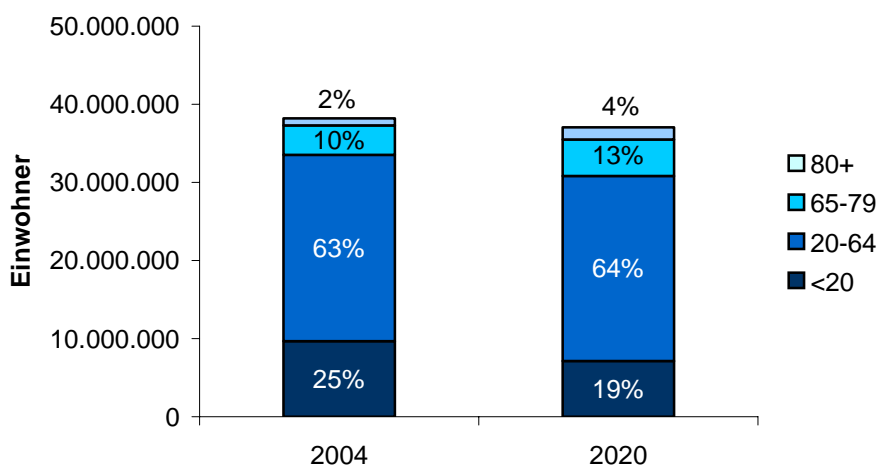


Abbildung 9: Veränderung der Altersgruppen in Polen 2004 und 2020

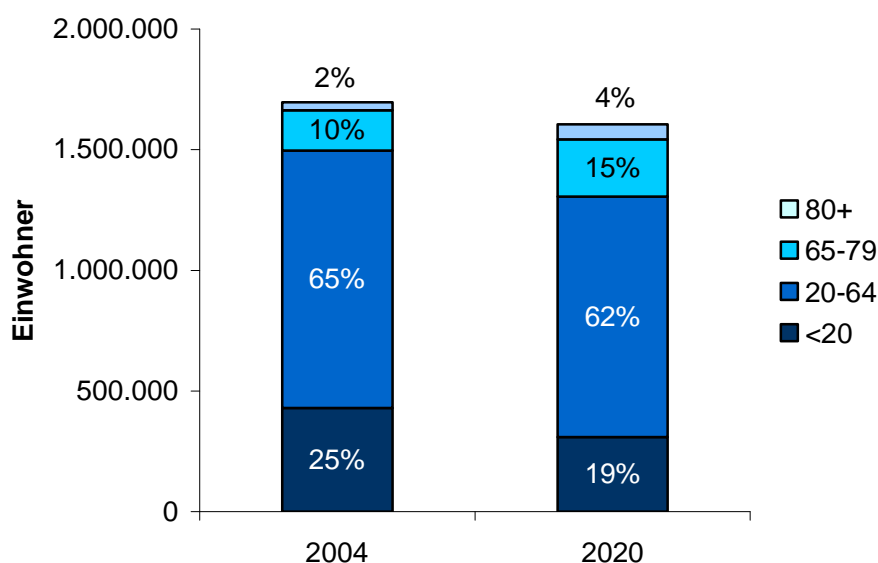
Quelle: Eurostat, 20.10.06, eigene Berechnungen

In den folgenden Betrachtungen wird nun untersucht, ob die drei an der Ostsee gelegenen Wojewodschaften - dies sind regionale Verwaltungseinheiten, ähnlich den Bundesländern in Deutschland - die Entwicklungen Gesamtpolens teilen. Dies klärt die folgende Übersicht der Situation in Zachodniopomorskie (Westpommern), Pomorskie (Pommern) und Warmińsko-Mazurskie (Ermland-Masuren).

### 3.2.2.1 Zachodniopomorskie (Westpommern)

**Starker Rückgang bei der Gesamtbevölkerung sowie bei den unter 20-Jährigen**

In der Wojewodschaft Zachodniopomorskie wird die Gesamtbevölkerungszahl bis zum Jahr 2020 um gut fünf Prozent bzw. 90.000 Menschen abnehmen. Außerdem findet viel Bewegung in der Altersstruktur statt. Der Anteil der jungen Bevölkerung wird in diesem Zeitraum um sechs Prozent bzw. 120.000 Menschen, der Anteil der Personen im erwerbsfähigen Alter um drei Prozent, also knapp 70.000 Personen sinken (s. Abb. 10). Parallel wird sich der Wert für alle Senioren von 12 % auf 19 % erhöhen. Dies entspricht einem Zuwachs von knapp 200.000 auf etwa 300.000 Menschen. Die Fertilitätsrate trägt mit 1,22 Kindern pro Frau nicht zum Ausgleich des Altersaufbaus bei. Diese Entwicklungen finden ihren Ausdruck in einem Anstieg des Altenquotienten von 18,7 % auf 30,1 % im betrachteten Zeitraum.



**Abbildung 10: Veränderung der Altersgruppen in Zachodniopomorskie (Westpommern) 2004 und 2020**

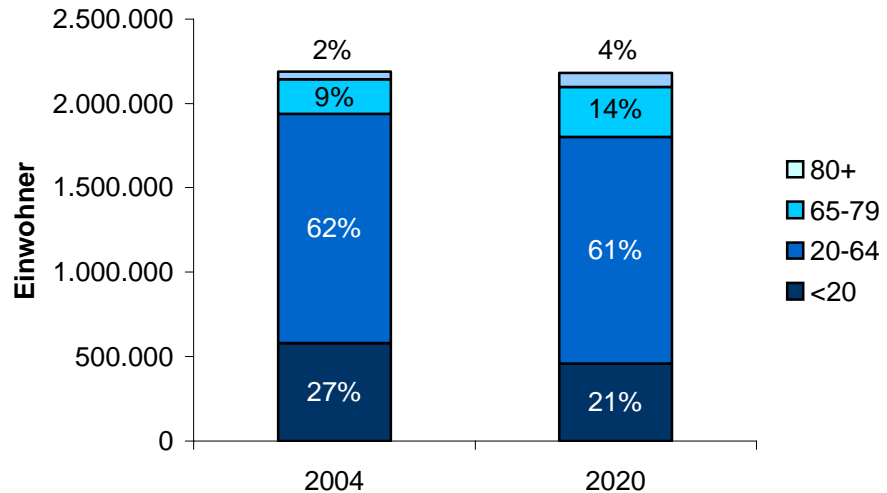
Quelle: Eurostat, 20.10.06, eigene Berechnungen

### 3.2.2.2 Pomorskie (Pommern)

**Bevölkerungszunahme mildert den Alterungsprozess und den Altenquotienten**

In der polnischen Wojewodschaft Pomorskie werden die Veränderungen der Altersstruktur im Vergleich zu Westpommern moderater ausfallen. Grund dafür ist insbesondere die nahezu konstante Bevölkerungszahl, die wesentlich zu einer Verlangsamung der gesellschaftlichen Alterung beiträgt. Erklären lässt sich die konstante Bevölkerungszahl Pomorskies unter anderem durch Zuwanderungsgewinne aus anderen Teilen Polens. Ausgehend von einem relativ hohem Kinder- und Jugendanteil von 27 %, wird dieser im Zeitraum bis 2020 einen Rückgang um sechs Prozent oder etwa 120.000 Menschen verzeichnen. Dieser bis dato hohe Jugendsockel stabilisiert indes die Bevölkerungsstruktur maßgeblich. Insbesondere die Zahl der Personen im erwerbsfähigen Alter zwischen 20 und 64 Jahren wird sich bis zum Zeitraum 2020 nur sehr gering verändern. Der Anteil der Senioren dagegen gewinnt große Zuwächse und wird von einem ursprünglichen Seniorenanteil von 11 % auf ins-

gesamt 18 % innerhalb der Gesamtbevölkerung zunehmen (vgl. Abb. 11). Daher wird sich auch in der Wojewodschaft Pomorskie der Altenquotient bis zum Jahr 2020 von 18,6 % auf 28,6 % erhöhen. Dieser stellt allerdings einen niedrigen Wert im europäischen Vergleich dar.

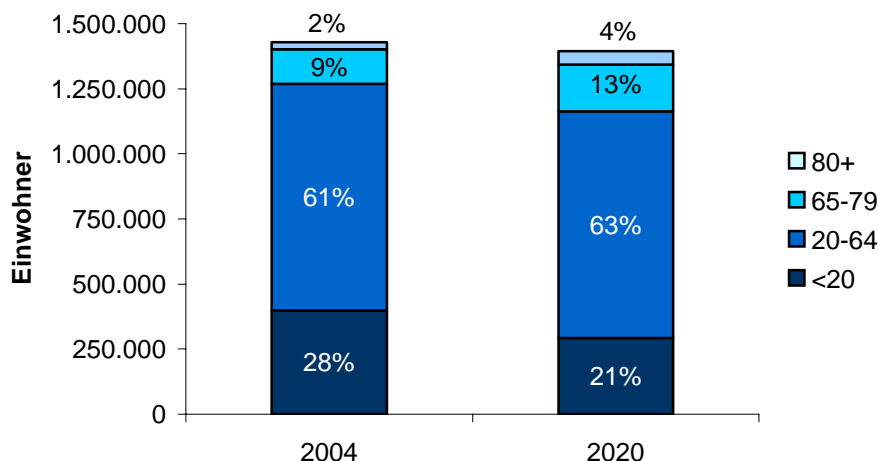


**Abbildung 11: Veränderung der Altersgruppen in Pomorskie (Pommern) 2004 und 2020**  
Quelle: : Eurostat, 20.10.06, eigene Berechnungen

**Stabile Bevölkerungszahl mit starker Umschichtung der Altersstruktur**

### 3.2.2.3 Warmińsko-Mazurskie (Ermland-Masuren)

Auch in der Wojewodschaft Warmińsko-Mazurskie zeichnet sich eine im Bezug auf die Veränderungen in der Altersstruktur vergleichbare Bevölkerungsentwicklung wie in den beiden anderen untersuchten polnischen Regionen ab. Die Gruppe der unter 20-Jährigen stellt bis zum Zeitraum 2020 die Klasse mit den stärksten Rückgängen dar, was einer Abnahme von ursprünglich 27 % auf 21 % beziehungsweise von 110.000 Menschen entspricht (s. Abb. 12). Durch den hohen Jugendsockel baut sich zudem der Anteil der Personen zwischen 20 und 64-Jährigen von 61 % auf 63 % aus. Gleichzeitig steigen die beiden älteren Altersklassen von insgesamt 11 % auf 17 % an. In dieser östlichen Wojewodschaft liegt die Fertilitätsrate bei 1,32 Kindern pro Frau, die Bevölkerungszahl wird bis zum Jahr 2020 leicht um 2,4 % abnehmen. Insgesamt wird ein starker Anstieg des Altenquotienten von 18,4 % auf 28,4 % im Untersuchungszeitraum zu beobachten sein, der allerdings, wie auch bereits in den voran betrachteten Wojewodschaften, einen vergleichsweise niedrigen Wert in Europa darstellt.



**Abbildung 12: Entwicklung der Altersgruppen in Warmińsko-Mazurskie (Ermland-Masuren)**

Quelle: Eurostat, 20.10.06, eigene Berechnungen

**Starke Umschichtung der Bevölkerungsstruktur mit relativ niedrigen Altenquotienten**

### 3.2.2.4 Zusammenfassung der polnischen Wojewodschaften

Zusammenfassend lässt sich feststellen, dass die Entwicklungen in den drei untersuchten Wojewodschaften, von kleineren Ausnahmen abgesehen, sehr einheitlich und parallel verlaufen. Sie sind gekennzeichnet durch relativ geringfügige Bevölkerungsabnahmen, innerhalb derer sich aber die Anteile der Altersklassen sehr ausgeprägt verändern. Insbesondere der Anteil der unter 65-Jährigen, und hier vor allem der Kinder- und Jugendsockel unter 20 Jahren nimmt jeweils deutlich ab, während er bei den Seniorinnen und Senioren deutlich ansteigt. Trotz des jeweilig starken Anstiegs des Altenquotienten in den polnischen Wojewodschaften fällt dieser im europäischen Vergleich sehr niedrig aus. Grund dafür ist der bis dato große Anteil der Kinder und Jugendlichen unter 20 Jahren. Insofern spiegeln die einzelnen Wojewodschaften die gesamte demographische Situation innerhalb Polens nahezu einheitlich wider.

**Überdurchschnittliche Lebenserwartung und hohe Reproduktionsraten**

### 3.2.3 Skandinavien

Die skandinavischen Staaten bilden aus demographischer Sicht eine Einheit, in der trotz höchster Industrialisierung und Modernität der Gesellschaft ein relativ kontinuierlicher Bevölkerungsaufbau festzustellen ist, der mit rund 1,8 Kindern pro Frau fast die natürliche Reproduktionsgrenze erreicht. Zudem ist die durchschnittliche Lebenserwartung eine der höchsten in der Welt (s. Tabelle 1, S. 19). Die Entwicklungen im Detail werden im Folgenden für die skandinavischen Ostseeanrainer Dänemark, Norwegen, Schweden und Finnland skizziert.

**Bevölkerungsanstieg und ein ausgeglichenes Verhältnis zwischen den Generationen**

#### 3.2.3.1 Dänemark

Die dänische Bevölkerung wird bis zum Jahr 2020 um rund 130.000 Menschen bzw. 2,4 % zunehmen, wobei sich die zunehmende Lebenserwartung langsam auf den Anteil der Senioren zwischen 65 und 79 Jahren auswirkt, deren Anteil von 10 % auf 14 % ansteigen wird (vgl. Abb. 13). Eine hohe zu-

sammengefasste Geburtenziffer von 1,8 bringt relativ gleichmäßige, stark besetzte Jahrgänge hervor, so dass der Anteil der Kinder und Jugendlichen nur um zwei Prozent sinken wird. Der Anteil der Personen im erwerbsfähigen Alter wird mit drei Prozent nur leicht rückläufig sein. Absolut betrachtet bleibt die Anzahl der Menschen in dieser Altersklasse sogar stabil. Die relativ hohe Geburtenziffer sorgt somit trotz der zunehmenden Lebenserwartung, die heute bei 75 Jahren für Männer und 80 Jahren für Frauen liegt, für ein ausgeglichenes Verhältnis zwischen den Generationen. Daher wird der Altenquotient für Dänemark nur auf ein für Westeuropa moderates Niveau von 32 % im Jahr 2020 steigen.

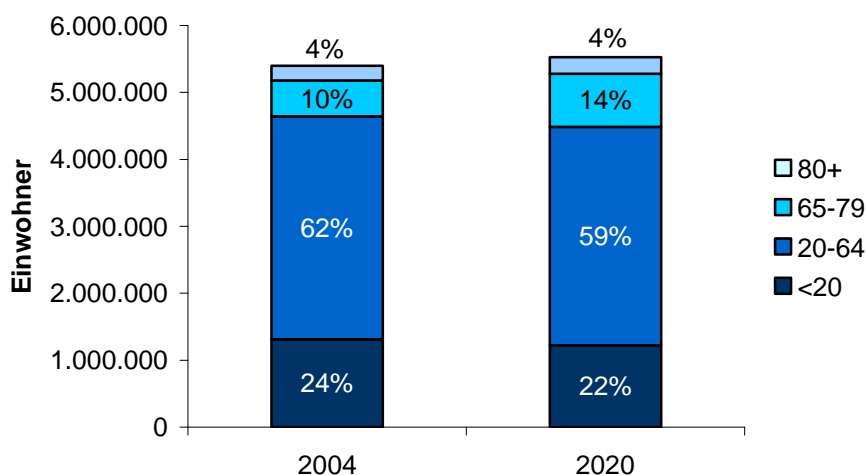


Abbildung 13: Veränderung der Altersgruppen in Dänemark 2004 und 2020

Quelle: Eurostat, 20.10.06, eigene Berechnungen

**Stärkster Bevölkerungszuwachs und niedrigster Altenquotient aller Untersuchungsgebiete**

**3.2.3.2 Norwegen**

Norwegens Einwohnerzahl wird sich bis 2020 um rund 450.000 bzw. 9,4 % erhöhen. Dies entspricht damit dem stärksten Zuwachs aller analysierten Ostseestaaten und -regionen. Der stabile Bevölkerungssockel, der sich auf eine Fertilitätsrate von 1,8 Kindern pro Frau stützt, wird durch Zuwanderung zu starkem Wachstum gebracht. Dank dieser Entwicklung wird die zur Versorgung wichtige Altersgruppe zwischen 20 und 64 Jahren um rund 250.000 Menschen zunehmen und damit die Zunahme der Seniorinnen und Senioren bevölkerungsstrukturell ausgleichen. Eine sehr hohe Lebenserwartung von 77 Jahren für Männer und 82 Jahren für Frauen wird ein Anwachsen der Gruppe der 65 bis 79-Jährigen von acht auf elf Prozent im Jahr 2020 bedingen (vgl. Abb. 14). Die Gruppe der Hochbetagten wird dagegen absolut betrachtet nur sehr leicht zunehmen. Ihr Anteil an der Gesamtpopulation wird sogar um einen Prozent sinken, da die Bevölkerung insgesamt wächst. Dies alles resultiert in einem Altenquotienten von 21,5 % für 2004 und 25,8 % für das Jahr 2020 und entspricht damit dem niedrigsten Wert aller untersuchten Gebiete.

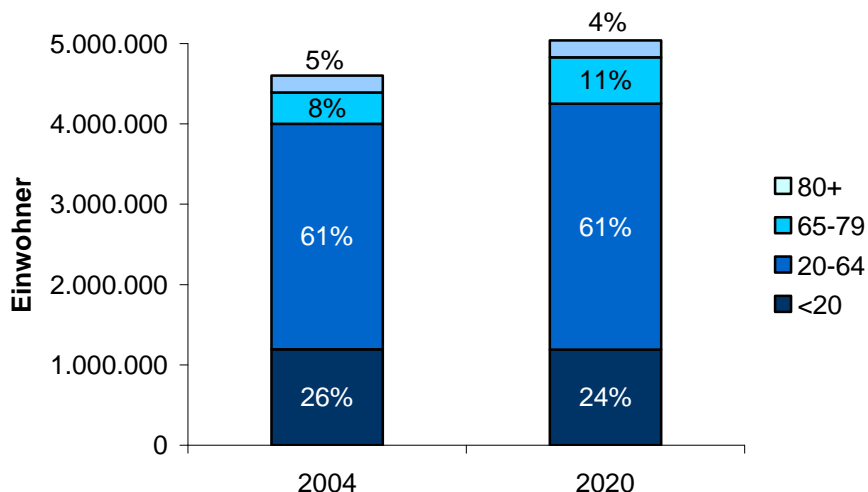


Abbildung 14: Veränderung der Altersgruppen in Norwegen 2004 bis 2020

Quelle: Statistisches Zentralamt Norwegen, 20.10.06, eigene Berechnungen

### 3.2.3.3 Schweden

**Zunahme der Senioren bei moderatem Bevölkerungszuwachs**

Ebenso wie die norwegische wird auch die schwedische Bevölkerung bis zum Jahr 2020 weiter wachsen, um knapp sieben Prozent. Im Gegensatz zum Nachbarland wird diese Entwicklung allerdings ausschließlich auf die Zunahme der Lebenserwartung zurückgehen. Dies spiegelt sich in Abbildung 15 an der Zunahme der jüngeren Senioren um vier Prozentpunkte wider. In absoluten Zahlen werden die beiden jüngeren Gruppen stabil bleiben, so dass hier von einer natürlichen Entwicklung gesprochen werden kann, die kaum auf zu wenige Geburten zurückgeht, denn die Fertilitätsrate liegt ähnlich wie in Norwegen bei rund 1,7 Kindern pro Frau. Die durchschnittliche Lebenserwartung beträgt heute bei Männern 78 und bei Frauen rund 82 Jahre. Dies stellt weltweit einen der höchsten Werte dar. Mit einem Anstieg des Altenquotienten von gut 27 % auf 35 % wird der schwedische Altenquotient im Jahr 2020 sogar leicht über dem deutschen liegen.

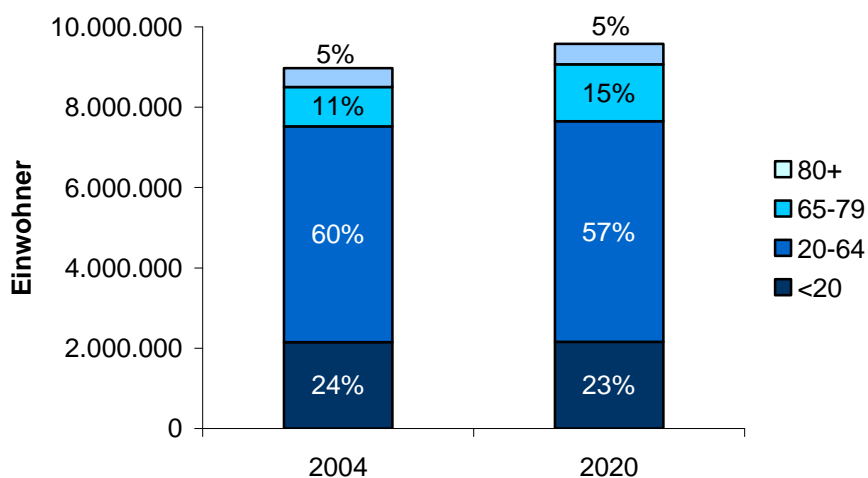


Abbildung 15: Veränderung der Altersgruppen in Schweden 2004 bis 2020

Quelle: Eurostat, 20.10.06, eigene Berechnungen

### 3.2.3.4 Finnland

Einen der höchsten Altenquotienten in Europa

Auch in Finnland wird wie in den anderen skandinavischen Ländern die Gesamtbevölkerungszahl bis zum Jahr 2020 zunehmen. Sie wird sich insgesamt um rund 185.000 Einwohner bzw. 3,5 % erhöhen. Die hohe Geburtenziffer von knapp 1,8 Kindern pro Frau wirkt sich positiv auf die Altersstruktur in Finnland aus, doch gibt es auch große Boom-Jahrgänge, die noch im erwerbsfähigen Alter stehen. Diese werden im Jahr 2020 den Anteil der Senioren zwischen 65 und 79 Jahren um rund fünf Prozent ansteigen lassen, sobald sie in die höheren Alterskohorten aufsteigen (vgl. Abb. 16). Währenddessen wird der Anteil der Kinder und Jugendlichen sowie der Gruppe im erwerbsfähigen Alter um drei Prozentpunkte zurückgehen. Hieraus resultiert ein Anstieg des Altenquotienten von 24 % auf 37 % im Jahr 2020, der einen der höchsten in Europa darstellen wird. Bei der Lebenserwartung liegt Finnland im internationalen Vergleich hinter Deutschland mit durchschnittlich 74,9 Jahren für Männer und 82,2 Jahren für Frauen.

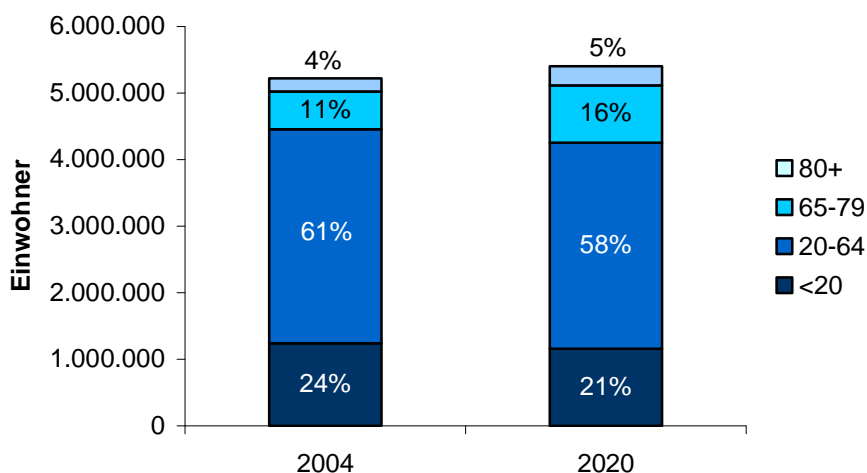


Abbildung 16: Veränderung der Altersgruppen in Finnland 2004 und 2020

Quelle: Eurostat, 20.10.06, eigene Berechnungen

### 3.2.3.5 Zusammenfassender Vergleich der skandinavischen Länder

Bevölkerungszuwachs, aber Veränderungen in der Altersstruktur

Spezifisch für die vier skandinavischen Ostseeanrainer ist eine im Vergleich hohe Fertilitätsrate von 1,7 bzw. 1,8 Kindern pro Frau. Dies führt dazu, dass keines dieser Länder von einem einschneidenden Bevölkerungsrückgang bis zum Jahr 2020 betroffen sein wird. Schweden und Norwegen werden bis dahin sogar ausgeprägte Bevölkerungszuwächse von sieben bzw. neun Prozent aufweisen. Dennoch wirkt sich der demographische Wandel auch in den skandinavischen Ländern auf die Altersstruktur aus. Allen skandinavischen Staaten ist gemein, dass sie durch eine, wenn auch vergleichsweise geringfügige Zunahme des Seniorenanteils über 65 Jahren charakterisiert sind. Insgesamt zeigt sich, dass in Norwegen die geringsten Strukturveränderungen stattfinden werden, was sich in einem vergleichsweise niedrigen Altenquotienten von gut 25 % im Jahr 2020 ausdrückt. In den anderen skandinavischen Ländern rangiert der Altenquotient in diesem Zeitraum innerhalb einer

Spannweite von 32 % bis zu 37 %. Damit werden sie allerdings niedriger sein als in den beiden Bundesländern Schleswig-Holstein und Mecklenburg-Vorpommern, in denen der jeweilige Altenquotient bis zum Jahr 2020 bei 39 % bzw. knapp 48 % liegen wird.

### **3.2.4 Das Baltikum**

#### **Gebiet mit der größten Bevölkerungsabnahme**

Die größten demographischen Veränderungen innerhalb der untersuchten Regionen der Ostsee werden zukünftig im Baltikum stattfinden. In diesen Gebieten geht die Bevölkerung drastisch zurück. Vor allem jüngere Menschen wandern ab und reduzieren die Gesamtzahl der Bevölkerung, während dadurch der Anteil der Älteren gleichzeitig erhöht wird. Bis zum Ende der Sowjetunion verzeichneten diese Regionen eine hohe Zahl an Neugeborenen pro Frau. Danach folgte ein deutlicher Einbruch in den Geburtenzahlen aufgrund sich plötzlich verändernder Lebensumstände und aufkommender Zukunftsungewissheit, der sich auf der weltweit niedrigsten Fertilitätsrate mit einem Mittel von 1,25 einpendelte. Dies alles verstärkt den Schrumpfungstrend mit jedem Jahr weiter und lässt auch für die Zeit nach 2020 keine Besserung der Lage erkennen. Die hohe Männersterblichkeit, die sich u.a. durch eine ungesunde Lebensweise erklären lässt, bewirkt als Nebeneffekt, dass der Altenquotient nicht weiter ansteigt (s. Weltbank 2005, 8 ff.). Wie ausgeprägt diese Entwicklungen in den einzelnen Ländern des Baltikums sind, stellen die folgenden Ausführungen dar.

#### **3.2.4.1 Estland**

#### **Starker Bevölkerungsrückgang, Altenquotient im Mittelfeld**

In Estland wird die Gesamtbevölkerung bis zum Jahr 2020 um acht Prozent zurückgehen. Der Anteil Kinder und Jugendlicher verringert sich von 24 % auf 21 %, da die geburtenstarken Jahrgänge zu Zeiten der Sowjetunion in die nächst ältere Gruppe aufrücken und durch die Fertilitätsrate von 1,4 nur unzureichend ersetzt werden (vgl. Abb. 17). Die Altersklasse der Personen im erwerbsfähigen Alter wird im Verhältnis stabil bleiben, jedoch aufgrund des Bevölkerungsrückgangs absolut um 63.000 Menschen abnehmen. Die Gruppe der Hochbetagten verzeichnet mit der Zunahme von 40.000 auf 62.000 ein Wachstum von über 50 %, doch wegen der niedrigen Ausgangsbasis liegt der Altenquotient mit 24,5 % im Jahr 2004 und 29,5 % im Jahr 2020 im europäischen Mittelfeld.

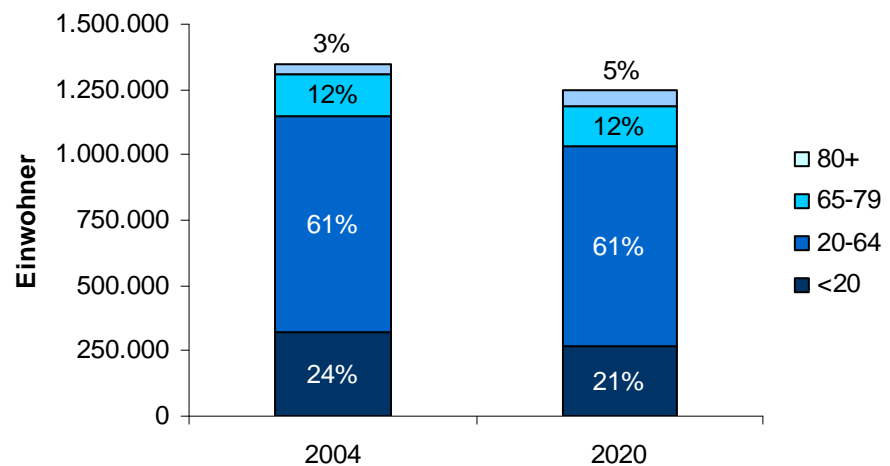


Abbildung 17: Veränderung der Altersgruppen in Estland 2004 bis 2020

Quelle: Eurostat, 20.10.06, eigene Berechnungen

### 3.2.4.2 Lettland

**Geringer Altenquotient bei niedriger Lebenserwartung**

Die Entwicklung in Lettland vollzieht sich nach vergleichbarem Muster wie in Estland. Die Einwohnerzahl wird um fast neun Prozent bzw. rund 200.000, die Zahl der Kinder und Jugendlichen um rund 20 % bzw. 100.000 Menschen zurückgehen. Hinsichtlich der Altersstruktur wird bis zum Jahr 2020 ein Rückgang der Kinder und Jugendlichen um zwei Prozentpunkte vorausgeschätzt, während die Zahl der Personen im erwerbsfähigen Alter relativ betrachtet zwar konstant bei 62 % verbleiben wird, absolut aber, aufgrund des allgemeinen Bevölkerungsrückgangs ebenfalls um 100.000 abnehmen wird (vgl. Abb. 18). Wie auch in den anderen baltischen Ländern wird der Anteil der Senioren zwischen 65 und 79 Jahren nicht zunehmen, da eine hohe Männersterblichkeit bei einer Lebenserwartung von lediglich 66 Jahren dem entgegensteht. Für Frauen liegt die Lebenserwartung nicht weniger als zehn Jahre höher. Diese Werte entsprechen im internationalen Vergleich einem sehr niedrigen Stellenwert (vgl. United Nations Department of Economic and Social Affairs, 22.02.07). Die Zahl der Hochbetagten wird hingegen wegen der generell verbesserten medizinischen Versorgung um 61 % auf über 100.000 steigen. Dadurch wird der Altenquotient von 24 % auf 28 % zunehmen.

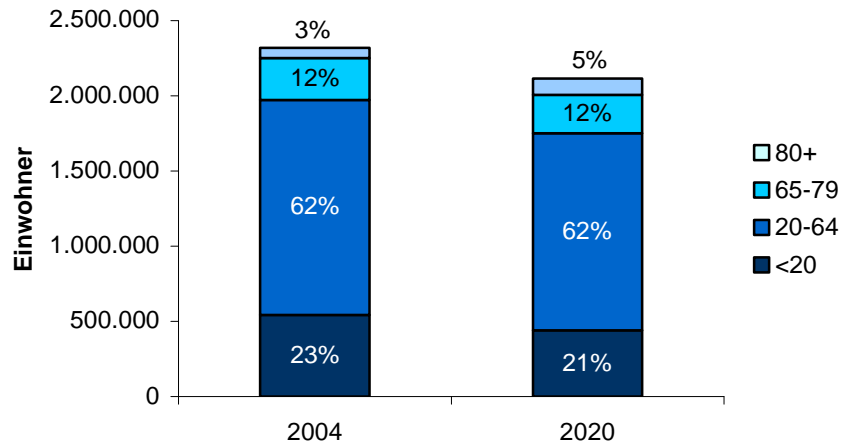


Abbildung 18: Veränderung der Altersgruppen in Lettland 2004 bis 2020

Quelle: Eurostat, 20.10.06, eigene Berechnungen

### 3.2.4.3 Litauen

**Niedrigster Altenquotient und Zuwachs der erwerbsfähigen Bevölkerungsgruppe**

Dieses größte und am dichtesten besiedelte baltische Land war bis zum Ende der Sowjetunion von einem großen Geburtenüberschuss bestimmt, der bis zum Jahr 2020 komplett in das Erwachsenenalter hochgerückt sein wird. Dadurch wird sich der Anteil der Bevölkerung im erwerbsfähigen Alter auf 64 % erhöhen (s. Abb. 19). Der Anteil der Kinder und Jugendlichen wird sich jedoch kontinuierlich verringern, da seit der Unabhängigkeit Litauens die Fertilitätsrate auf 1,3 Kinder pro Frau gesunken ist. Die beiden älteren Gruppen nehmen entsprechend dem Trend zu. Auch hier liegt die Lebenserwartung der Männer mit knapp 69 Jahren zehn Jahre niedriger als die der Frauen. Dadurch kommt es nicht zu der in Westeuropa üblichen Entwicklung der starken Alterung der Gesellschaft. Der Altenquotient steigt nur von 23 % auf 26 %, was im übrigen zusammen mit dem Altenquotient von Norwegen mit 25 % im Jahr 2020 den niedrigsten Wert im gesamten Ostseeraum darstellen wird.

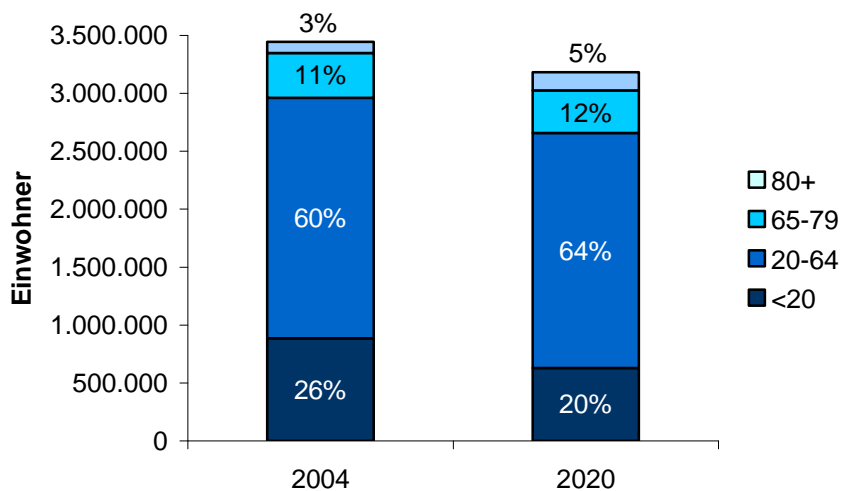


Abbildung 19: Veränderung der Altersgruppen in Litauen 2004 und 2020

Quelle: Eurostat, 20.10.06, eigene Berechnungen

### 3.2.4.4 Zusammenfassender Vergleich der demographischen Entwicklung für das Baltikum

Analog zu den westeuropäischen Ländern ist auch für das Baltikum eine niedrige Geburtenziffer zwischen 1,3 und 1,4 Geburten pro Frau kennzeichnend, wengleich sich die gesellschaftlichen Gründe hierfür von denen der westeuropäischen Länder unterscheiden. Dies führt hier zu einem teilweise deutlichen Bevölkerungsrückgang von z.B. acht Prozent in Estland oder neun Prozent in Lettland. Demgegenüber weist das Baltikum, bedingt durch eine hohe Geburtenzahl zu Zeiten der Sowjetunion, gegenwärtig einen beträchtlichen Sockel in den jeweiligen Kinder- und Jugendgruppen auf, der den altersstrukturellen Umschichtungsprozess bis zum Jahr 2020 insbesondere bei der Gruppe der Personen im erwerbsfähigen Alter erheblich ausgleichen wird. Überdies ist den baltischen Staaten gemein, dass sie insbesondere bei der männlichen Bevölkerung eine vergleichsweise niedrige Lebenserwartung aufweisen. Insofern wird der Anstieg der Gruppe der Senioren und Seniorinnen bis 2020 im Vergleich geringfügig ausfallen. Dies verdeutlicht sich auch in den durchweg niedrigen Altenquotienten, die in den einzelnen baltischen Republiken bis 2020 jeweils unter 30 % bleiben werden.

### 3.2.5 Der russische Ostseeraum

Abweichende Kategorie-  
größen

Im folgenden Abschnitt ergeben sich aufgrund der Datengrundlage für die russischen Ostseeregionen Veränderungen in der Analyse und Darstellung der Bevölkerungsvorausberechnung. Wesentliche Änderungen betreffen vor allem die Einteilung der Altersgruppen, wonach für die russischen Ostseeregionen die Altersstruktur in drei Gruppen aufgeteilt werden kann. Demnach bildet sich die Gruppe der Kinder und Jugendlichen bis zum 16. Lebensjahr, die der Personen im erwerbsfähigen Alter von 16 bis 60 Jahre<sup>10</sup>. Innerhalb der Gruppe der über 60-Jährigen kann nicht zwischen „jungen Alten“ und Hochbetagten unterschieden werden. Die über 60-Jährigen bilden somit eine einzige Altersgruppe. Neben einer anderen Einteilung der Altersklassen musste auch der Zeitpunkt der Vorausberechnung aufgrund der Datenlage auf das Jahr 2021 gelegt werden. Folglich sind aussagekräftige Indikatoren wie der analysierte Altenquotient anders zu bewerten als in den vorherigen Vergleichsgebieten.

#### 3.2.5.1 Kaliningrader Oblast

Die russische Exklave ist nach der EU-Erweiterung von 2004 vom Territorium der Europäischen Union umschlossen. Die Gesamtbevölkerung des Oblasts (Verwaltungseinheit) beträgt fast eine Million Einwohner und wird sich bis zum Jahr 2021 nur geringfügig um 0,7 % oder 6.800 Einwohner verringern. Der Kinder- und Jugendanteil bis 16 Jahre lag im Jahr 2004 mit 18 % im oberen Bereich der verglichenen russischen Ostseeregionen und wird im Jahr 2021 seinen Anteil von 18 % halten können (vgl. Abb.20). Der Anteil der Bevölke-

<sup>10</sup> Dies gilt für die männliche Bevölkerung. Für die weibliche Bevölkerung ist die Gruppe der Personen im erwerbsfähigen Alter von 16 bis 55 Jahre eingeteilt.

Die Zahl der Einwohner im erwerbsfähigen Alter wird sich hingegen in diesem Zeitraum um sieben Prozent oder fast 77.000 Personen verringern. Gleichzeitig steigt der Seniorenanteil an der Gesamtbevölkerung bis zum Jahr 2021 von 17 % auf 25 % stark an. Der Altenquotient<sup>11</sup> betrug im Jahr 2004 lediglich 26,7 % und stellte damit einen vergleichbar niedrigen Wert innerhalb des russischen Ostseeraums dar. Allerdings wird er sich aufgrund der beschriebenen Veränderungen in der Bevölkerungsstruktur bis zum Jahr 2021 auf 42,5 % erhöhen. Die Lebenserwartung betrug im Jahr 2004 rund 60 Jahre für Männer und 74 Jahre für Frauen.

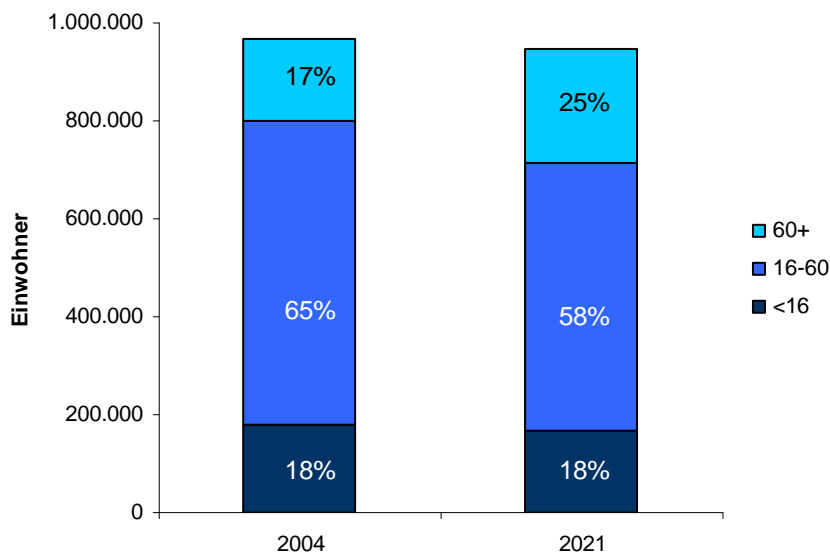


Abbildung 20: Altersgruppen im Oblast Kaliningrad 2004

Quelle: Federal State Statistics Service of Russia, 07.02.07, eigene Berechnungen

### 3.2.5.2 St. Petersburg

#### Sprunghafter Anstieg des Altenquotienten

Die Stadt an der Newa verfügt über gut viereinhalb Millionen Einwohner. Sie stellt in dem Kontext der hier untersuchten Länder und Regionen eine Besonderheit dar, da ihre Bevölkerungsstruktur den Bevölkerungsaufbau einer städtischen Metropole widerspiegelt. Dies äußert sich u.a. im Anteil der Bewohner unter 16 Jahren, der mit 13 % weit niedriger liegt als der Wert z.B. im Kaliningrader Oblast. Es leben weniger Familien im Zentrum und gleichzeitig ziehen viele Bewohner aufgrund von Arbeitsplätzen vom Umland in die Metropole. Damit hängt auch der sehr hohe Wert für die Altersgruppe der Menschen im erwerbsfähigen Alter mit 67 % zusammen (s. Abb.21). Dieser wird allerdings bis zum Jahr 2021 um 13 % abnehmen, während gleichzeitig der Anteil der Älteren um sieben Prozent und der Anteil der nichterwerbstätigen jungen Bevölkerungsgruppe um sechs Prozent zunehmen wird. Damit wird sich der Altenquotient von derzeit 31,6 % auf 52,8 % erhöhen. Zudem rechnet das russische Statistikamt für das Jahr 2021 mit rund 4.335.000 Einwohnern, was einem Bevölkerungsrückgang von knapp sechs Prozent entspricht.

<sup>11</sup> Der Altenquotient spiegelt in diesem Falle das Verhältnis der über 60-Jährigen zu der Gruppe der 16 bis 59-Jährigen wider.

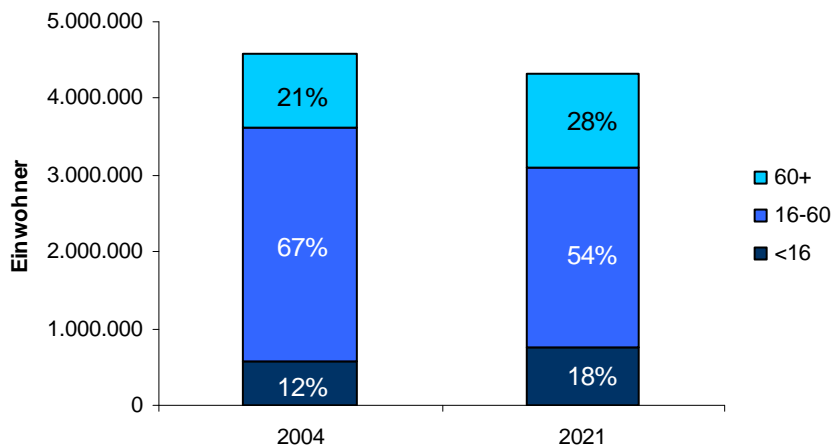


Abbildung 21: Altersgruppen in St. Petersburg 2004

Quelle: Federal State Statistics Service of Russia, 07.02.07, eigene Berechnungen

### 3.2.5.3 Leningrader Oblast

**Starker Rückgang der erwerbsfähigen Personen**

Im Oblast Leningrad, der das weitere Umland von St. Petersburg bildet, lebten im Jahr 2004 rund 1.669.000 Menschen. Die Kinder und Jugendlichen unter 16 Jahren verfügten hieran über einen Anteil von 16 % und wird sich im Jahr 2021 nicht verändert haben – im Gegensatz zum Anteil der Bevölkerung im erwerbsfähigen Alter. Insgesamt waren 2004 rund 63 % der Bevölkerung im Alter zwischen 16 und 60 Jahren, während im Jahr 2021 noch 57 % dieser Altersgruppe zugehörig sein werden. Die Altersgruppe der Seniorinnen und Senioren hatte 2004 gut 21 % Anteil an der Gesamtbevölkerung des Leningrader Oblast. Im Jahr 2021 wird gut 26 % der Bevölkerung das sechzigste Lebensjahr überschritten haben (vgl. Abb. 22). Aus diesen Entwicklungen resultiert, wie auch schon für den Kaliningrader Oblast und St. Petersburg aufgezeigt, ein vergleichsweise hoher Anstieg des Altenquotienten im Leningrader Oblast von 32,4 % im Jahre 2004 auf 45,8 % im Jahre 2021.

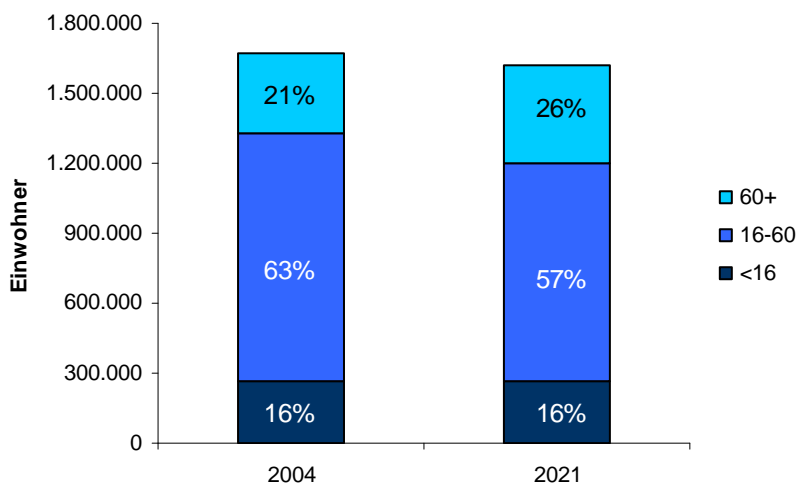


Abbildung 22: Altersgruppen im Oblast Leningrad 2004

Quelle: Federal State Statistics Service of Russia, 07.02.07, eigene Berechnungen

### 3.2.5.4 Republik Karelien

Vergleichsweise moderater Anstieg des Altenquotienten

Die russische Teilrepublik an der Grenze zu Finnland ist, obwohl nicht direkt an der Ostsee gelegen, durch zahlreiche internationale Projekte mit dem Ostseeraum verbunden. Die Region zählte im Jahr 2004 insgesamt 716.000 Einwohner, die sich zu 18 % auf die Altersklasse der unter 16-Jährigen und zu 65 % auf die 16 bis 60-Jährigen verteilen (vgl. Abb. 23). Während die Kinder und Jugendlichen bis zum Jahr 2021 einen leichten Zuwachs von einem Prozent verzeichnen werden, verliert die Gruppe der Personen im erwerbsfähigen Alter in diesem Zeitraum deutlich um sieben Prozent und wird noch 58 % Anteil an der Gesamtbevölkerung der Republik Karelien ausmachen. Gleichzeitig wird eine Zunahme des Altenanteils von 17 % auf 23 % im selbigen Zeitraum zu verzeichnen sein. Diese Alterung wird durch den Bevölkerungsrückgang von zwölf Prozent zusätzlich verstärkt. Demnach wird der gegenwärtige Altenquotient von 26,4 % im Jahre 2004 bis zum Jahr 2021 auf 40 % ansteigen.

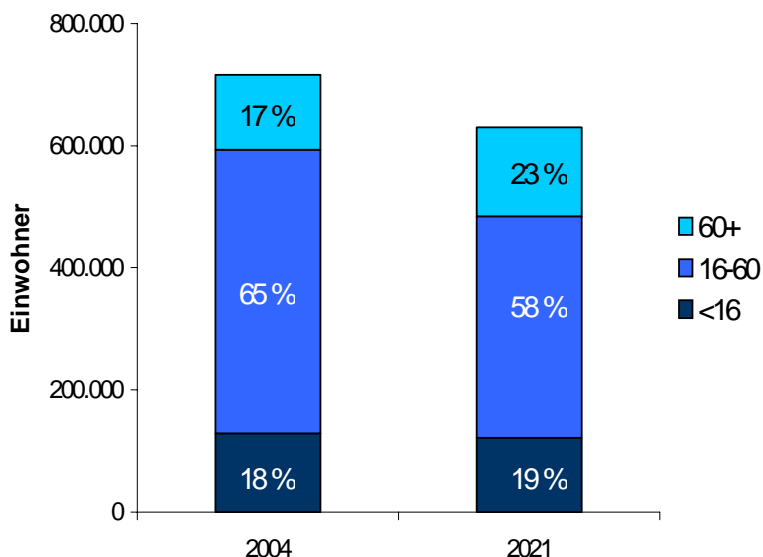


Abbildung 23: Altersgruppen in der Republik Karelien 2004

Quelle: Federal State Statistics Service of Russia, 07.02.07, eigene Berechnungen

### 3.2.5.5 Zusammenfassender Vergleich der demographischen Entwicklung für die russischen Ostseeregionen

Hohe Altenquotienten bei gleichzeitiger Bevölkerungsabnahme

Die Analysen für die einzelnen russischen Ostseeregionen zeigen die Einflüsse des demographischen Wandels auf die Bevölkerungsstruktur auf. Allen Regionen ist ein hoher Anstieg des Altenanteils an der Gesamtbevölkerung sowie eine deutliche Schrumpfung der Klasse der erwerbsfähigen Personen bis zum Jahr 2021 gemein. Dies verdeutlicht auch der sehr starke Anstieg des Altenquotienten in allen untersuchten Gebieten, der beispielsweise in St. Petersburg bis auf 52,8 % zunehmen wird. Insbesondere in den Gebieten, in denen zusätzlich ein deutlicher Bevölkerungsrückgang zu beobachten ist, z.B. in St. Petersburg mit sechs Prozent oder in der Republik Karelien mit zwölf Prozent tritt die Alterung der Gesellschaft am stärksten zu Tage.

### 3.3 Ausblick auf das Jahr 2050 – ein europäischer Vergleich

**Verlässlichkeit der Bevölkerungsprognose**

Bevölkerungsvorausberechnungen bis zum Jahr 2020 können als recht zuverlässig betrachtet werden, da die meisten Menschen, die zu diesem Zeitpunkt leben, schon geboren sind und die Lebenserwartung gut kalkulierbar ist. Die einzige Variable, die in kurzen Zeiträumen die Bevölkerungsentwicklung beeinflussen kann, ist die Migration, die in den amtlichen Schätzungen mit unterschiedlichen Annahmen und Szenarien berücksichtigt wird. Wird der zeitliche Rahmen weiter ausgeweitet, nimmt zwangsläufig die Unschärfe der Vorhersagen zu. Nichtsdestotrotz liegen vielfältige Daten zur Lage im Jahre 2050 vor, die hier als Entwicklungstendenz präsentiert werden:

**2025 als Höhepunkt der Bevölkerungsentwicklung**

Nach den Prognosen von Eurostat werden die 25 Staaten der Europäischen Union<sup>12</sup> im Jahr 2050 rund 450 Millionen Einwohner und damit sieben Millionen Menschen weniger zählen als heute. Diese Entwicklung wird jedoch keinesfalls linear im Sinne stetig sinkender Bevölkerungszahlen verlaufen, denn zunächst wird die Bevölkerungszahl der 25 EU-Staaten kontinuierlich wachsen. Der Höhepunkt dieser Entwicklung wird gemäß den EU-Statistikern um das Jahr 2025 liegen, wenn die EU eine Bevölkerungszahl von 470 Millionen erreicht haben könnte. Die Zunahme wird jedoch weniger auf natürliches Wachstum als vielmehr auf einen positiven Einwanderungssaldo zurückzuführen sein, da erwartet wird, dass ab dem Jahr 2010 die Sterberate kontinuierlich über der Geburtenrate liegen wird. Die Auswirkungen der Netto-Zuwanderung werden den natürlichen Bevölkerungsrückgang nach 2025 nicht mehr überwiegen, sodass eine allmähliche Abnahme der Bevölkerungszahl einsetzen wird. Im Jahr 2050 wird die Bevölkerungszahl bei 450 Millionen und somit um rund 20 Millionen niedriger als 2025 liegen. Über den gesamten Vorausschätzungszeitraum hinweg wird die Bevölkerungszahl von EU-25 um 1,5 % abnehmen, bedingt durch einen Anstieg in den 15 alten EU-Ländern um 0,4 % und einen Rückgang um zwölf Prozent für die zehn neuen Mitgliedstaaten (vgl. Münz, R., 31.01.07).

**Verdopplung der älteren Menschen ab 65 Jahren**

Der Anteil der Einwohner im erwerbsfähigen Alter zwischen 20 und 64 Jahren an der Gesamtbevölkerung wird in den EU-25 Staaten stark zurückgehen. Er wird von knapp 61 % im Jahr 2004 auf 51,8 % im Jahr 2050 schrumpfen, was einem Rückgang der Bevölkerung im erwerbsfähigen Alter um 46,4 Millionen Menschen entspricht. Ebenso wird der Anteil der Bevölkerung zwischen 0 und 19 Jahren von 22,5 % im Jahr 2004 auf 18,2 % im Jahr 2050 sinken, während sich der Anteil der älteren Menschen ab 65 Jahre in diesem Zeitraum von 16,5 % auf gut 30 % fast verdoppelt. Werden hierunter ausschließlich die Hochbetagten, also die Menschen älter als 80 Jahre, näher betrachtet, so zeigt sich, dass deren Anteil sich von vier Prozent im Jahr 2004 auf 11,5 % im Jahr 2050 fast verdreifachen wird. Durch diese starken Anstiege in der Zahl der Seniorinnen und Senioren wird das Durchschnittsalter in der Europäischen Union von 37 Jahren auf 52 Jahre zur Mitte des Jahrhunderts hin an-

<sup>12</sup> Die am 01.01.2007 neu hinzugekommenen Mitgliedsstaaten Rumänien und Bulgarien sind in dieser Rechnung nicht berücksichtigt.

steigen. Diese Entwicklung spiegelt sich ebenfalls im Altenquotient wider, der sich von 25 % auf 50 % erhöht. (vgl. Bierling, S., 01.02.07)

**Nur fünf EU-Staaten verzeichnen keinen Bevölkerungsrückgang**

Diese Gesamtentwicklung ist nicht in allen EU-25 Staaten gleichgerichtet, sondern verläuft regional differenziert. So zeigen die Bevölkerungsvorausschätzungen des europäischen Amtes für Statistik, dass beginnend ab dem Jahr 2004 die Bevölkerung in den sieben Mitgliedstaaten Tschechische Republik, Estland, Lettland, Litauen, Ungarn, Polen und Slowakei kontinuierlich rückläufig sein wird. Bis 2025 wird in sechs weiteren Mitgliedstaaten der Punkt erreicht sein, ab dem die Bevölkerungszahl kontinuierlich abnimmt, und zwar in Italien ab 2013, in Deutschland und Slowenien jeweils ab 2014, in Portugal ab 2018, in Griechenland ab 2020 und in Spanien ab 2022. Bis zum Jahr 2050 werden den Bevölkerungsvorausschätzungen zufolge insgesamt 20 Mitgliedstaaten einen Rückgang ihrer Bevölkerungszahlen verzeichnen. Neben den 13 zuvor genannten Staaten werden dies Finnland (ab 2028), Österreich (2029), Dänemark (2032), die Niederlande (2036), Belgien (2037), Großbritannien (2040) und Frankreich (2042) sein. Einen kontinuierlichen Bevölkerungszuwachs bis zum Jahr 2050 werden hingegen Irland, Zypern, Luxemburg, Malta und Schweden zu verzeichnen haben.

Die folgende Abbildung 25 verdeutlicht die Bevölkerungsveränderungen im Ostseeraum bis zum Jahr 2050 und veranschaulicht in kartografischer Form die regionalen Unterschiede von Bevölkerungszuwächsen und -rückgängen.

Bevölkerungsveränderung im Ostseeraum bis 2050



Legende

Bevölkerungsveränderung 2004 bis 2050 in %

- weniger als -20%
- 20% bis unter -10%
- 10% bis unter -0,5%
- 0,5% bis unter 0,5%
- 0,5% bis unter 15%
- über 15%
- keine Angaben

Maßstab

0 200 400 Kilometer

Datengrundlage:  
Eurostat; Statistisches Zentralamt Norwegen;  
Statistisches Landesamt Mecklenburg-Vorpommern;  
Statistisches Landesamt Nord  
© dsn, Kiel 2007

Abbildung 24: Bevölkerungsveränderung im Ostseeraum 2004 und 2050

Quelle: Eurostat 20.10.06; Statistisches Landesamt Mecklenburg-Vorpommern 20.10.06; Statistisches Landesamt Nord 2004; Statistisches Zentralamt Norwegen 20.10.06; eigene Berechnung

Zunehmende Disparitäten der Bevölkerungsentwicklungen bis zum Jahr 2050

Ein Vergleich der Bevölkerungsveränderung bis zum Jahr 2050, wie in Abbildung 24 dargestellt, zu der Entwicklung bis zum Jahr 2020 (vgl. Abbildung 2, S.14) verdeutlicht, dass in den untersuchten Gebietseinheiten die Disparitäten der unterschiedlichen Bevölkerungsentwicklungen zunehmen werden. Mecklenburg-Vorpommern wird auch im Jahre 2050 den prozentual höchsten Bevölkerungsverlust verzeichnen, der nun allerdings rund 23 % im Vergleich zu

2004 betragen wird. Auch in Schleswig-Holstein und der Bundesrepublik insgesamt, die bis zum Jahr 2020 eine noch nahezu konstante Einwohnerzahl zum Vergleichsjahr 2004 aufzeigen werden, sind nun bis zum Jahr 2050 Rückgänge von -14 % bis -10% zu erwarten. In den östlichen EU-Regionen, die bis 2020 bereits Bevölkerungsrückgänge verzeichnen werden, vergrößert sich die Bevölkerungsabnahme bis zum Jahr 2050 auf bis zu -19 %. Dänemark und Finnland, die bis zum Vergleichsjahr 2020 noch durch ein deutliches Bevölkerungswachstum gekennzeichnet sind, werden bis zum Jahr 2050 eine nahezu ausgeglichene Bevölkerungszahl im Bezug zum Jahr 2004 aufweisen. Demgegenüber werden Norwegen mit gut 28 % und Schweden mit bis zu 14 % Bevölkerungswachstum bis zum Jahr 2050 die einzigen Länder mit einer Zunahme der Bevölkerungszahl zum Vergleichsjahr 2004 sein.

Nach der Einordnung der demographischen Entwicklung in den Bundesländern Mecklenburg-Vorpommern und Schleswig-Holstein in den internationalen Kontext des Ostseeraumes wird in den folgenden Kapiteln ein Teilaspekt der Bevölkerungsentwicklung für diese Bundesländer detailliert betrachtet: Die Wanderung von Seniorinnen und Senioren der Generation 60plus.

## 4. Wanderungsanalysen der Generation 60plus in Mecklenburg-Vorpommern und Schleswig-Holstein

### Wanderungsanalyse auf Kreis- und Gemeindeebene

Die Wanderungsanalysen zur Altenwanderung für die Kreise und Gemeinden in Mecklenburg-Vorpommern und Schleswig-Holstein bilden das Kernstück des vorliegenden ersten Teils der Studie „Altenwanderung und seniorengerechte Infrastruktur“. Mit der vorliegenden Studie liegt erstmals eine detaillierte Analyse der Wanderungsbewegungen der Seniorinnen und Senioren bis auf Gemeindeebene für die beiden Bundesländer vor.

Bevor im folgenden Kapitel die durchgeführten Wanderungsanalysen beschrieben werden, erfolgt eine auf Sekundäranalyse basierende Darstellung der generellen Wanderungsmotive von Seniorinnen und Senioren. Anschließend wird zunächst die Altenwanderung für die beiden Bundesländer in ihren Dimensionen beschrieben und nach Ziel- und Herkunftsländern analysiert bevor dieses Kapitel mit einer Detailanalyse dieser Wanderungsbewegungen auf Gemeindeebene abgeschlossen wird.

### 4.1 Motive der Altenwanderung

Zur Erarbeitung der Motiven älterer Menschen für ihre individuelle Wanderungsentscheidung wurde die Literatur zum Thema Altenwanderung zusammengetragen und ausgewertet. Die Literaturlage stellte sich als bisher relativ gering im Vergleich zum Themenkomplex Demographischer Wandel dar. Der Hauptteil der Literatur zu diesem Thema widmet vor allem dem Bereich „Wohnen im Alter“, in dem die Altenwanderung zumeist ausschließlich in diesem Kontext betrachtet wird.

### Definition der Altenwanderung

Unter Wanderung wird im Allgemeinen die auf Dauer angelegte bzw. dauerhaft werdende räumliche Veränderung des Lebensmittelpunktes einer oder mehrerer Personen verstanden (s. Berlin Institut für Bevölkerung und Entwicklung, 20.09.06). Dabei erfolgen Wanderungen aus unterschiedlichsten Motivlagen heraus. Eine theoretische Basis zur Erklärung von Wanderungsmustern bildet das Konzept der Lebenszyklen. Demnach lässt sich der Großteil der beobachtbaren Wanderungsbewegungen den Phasen des Berufszyklus (Ausbildungsphase, Berufsphase und Ruhestand) sowie dem Familien- oder Lebenszyklus (Kindheit, Singlephase, Familienphase und Alter) zuordnen. Für die folgenden Betrachtungen werden ausschließlich die Wanderungsmotive für die Lebensphase des Ruhestands im Berufszyklus bzw. für die des Alters im Familien- bzw. Lebenszyklus, also die so genannte Altenwanderung, untersucht. Hierbei ist das Augenmerk auf die Unterscheidung in Anziehungs- und Abstoßungsmotive zu richten, also Motive, die von der Entscheidung, unbedingt „zu einen neuen Wohnstandort hin“ zu wollen (Pull-Faktoren) oder aber von der Entscheidung, „vom jetzigen Wohnstandort unbedingt weg“ zu wollen (Push-Faktoren), geprägt sind.

### Netzwerkorientierte Wanderung

Innerhalb der Altenwanderung sind verschiedene Wanderungstypen zu beobachten, die sich vor allem nach dem Alter der wandernden Senioren abgrenzen lassen. Ab dem 75. Lebensjahr ist ein Anstieg der bis dahin im Verlauf der Jahrgänge tendenziell abnehmenden Umzugsquote der bundesdeutschen Bevölkerung zu beobachten (vgl. Schader-Stiftung 1997, 16). Dieser Anstieg

in der Umzugshäufigkeit älterer Senioren ist auf netzwerkorientierte Wanderung zurückzuführen. Dieser Wanderungstypus ist dadurch gekennzeichnet, dass ein Umzug aus unmittelbarem Anlass vollzogen wird bzw. vollzogen werden muss. Hierunter sind vor allem gesundheitsbedingte Einschränkungen oder Verlust von Bezugspersonen zu sehen (vgl. Friedrich 1995, 92). Diese Wanderung ist von äußeren Einflüssen geleitet und wird durch diese fremdbestimmt. Daher sind bei netzwerkorientierten Wanderungen eindeutig die Push-Faktoren insbesondere in Form negativer persönlicher Schicksale die ausschlaggebenden Wanderungsmotive. Die netzwerkorientierten Wanderungen der älteren Seniorinnen und Senioren sind zum größten Teil in Pflege- und Betreuungseinrichtungen, altengerechten Wohnformen mit Betreuungsservice sowie auf die Familie als Lebens- und Pflegeunterstützung zielgerichtet.

**Charakteristik der geplanten Ruhestands-umzüge**

Demgegenüber steht der Wanderungstypus der so genannten Ruhestandsumzüge, die kurz nach Eintritt in den Erwerbsruhestand getätigt werden. Im Gegensatz zu den netzwerkorientierten Wanderungen sind diese Ruhestandsumzüge größtenteils selbst bestimmt, so dass sowohl Push- als auch Pull-Faktoren für diese Art der Altenwanderung gleichermaßen von Bedeutung sein können. Wie Friedrich in seiner Studie zu „Migration im Alter“ feststellt, handelt es sich in Deutschland bei dieser Gruppe meist um gebildete, mit einem gewissen Wohlstand versehene Menschen, die auch in früheren Lebensabschnitten schon den Ort gewechselt haben (vgl. Landolt, 20.10.06). Es wird bei der Wanderungsentscheidung eine bewusste Abwägung getroffen, in die Aspekte wie die Wohnungsgröße, deren Altengerechtheit und das Wohnumfeld einfließen. Das Ergebnis ist in den meisten Fällen ein Umzug, der innerhalb eines 50 Kilometer Radius vom alten Wohnort, der so genannten Distanzempfindlichkeit, bleibt. Innerhalb dieses Radius können viele Motive der Migration befriedigt werden, wobei das Gewohnte, vom Bekanntenkreis über die Kultureinrichtungen bis hin zur typischen Lebensart weitgehend erhalten bleibt. Dabei ist eine Bewegung aus den Agglomerationsräumen heraus in die Umlandgebiete erkennbar. Dies wird von Friedrich als „Suburbanisierung des Alters“ (s. Friedrich 1995, 91) bezeichnet. Diese Distanzempfindlichkeit wird lediglich von rund 30 % der wandernden Seniorinnen und Senioren überwunden. Sobald die Distanzempfindlichkeit allerdings überwunden ist, ziehen sie in entfernter liegende Regionen Deutschlands. Diese Ziele bestehen z.B. aus der alten Heimat, also der Rückkehr zu den biografischen Wurzeln. Dort, wo die Kindheit und Jugend verbracht wurde, soll nun auch der Lebensabend gestaltet werden.

**Die einzelnen Wanderungsmotive**

Um die Wanderungsmotive der deutschen Senioren im Detail zu untersuchen, wurden verschiedene Studien zur Altenwanderung im deutschsprachigen Raum ausgewertet. Die generellen Motive zur Entscheidung für oder gegen einen Umzug lassen ein deutliches Muster und Rangfolge erkennen. Der größte Faktor für eine Umzugsentscheidung ist die räumliche Nähe zu den Kindern, in der Studie „Die Zukunft der Städte Niedersachsens – Osnabrück“ mit bis zu 65 % angegeben (vgl. Pestel Institut 2004, 36). Bei anderen Analysen liegt dieser Wert bei 42 % (s. Goltz, Born 2005, 54), 41 % (s. Convent GmbH, 12.02.07) oder noch darunter mit 22 % (s. IfS, 22.02.07). Ein Drittel der Senioren, die aus diesem Grund wandern, ziehen der Studie des Pestel-Instituts folgend gleich in das Haus der Kinder ein, ein weiteres Drittel in dessen unmittelbare Nähe, das letzte Drittel in den näheren Umkreis. Davon erhoffen sich die Seniorinnen und Senioren eine optimale Versorgung im Falle

kommender Krankheiten. Ein sicheres soziales Netzwerk, Mobilität und die eigene Haushaltsführung können mit Hilfe der Jüngeren länger gewährleistet werden. (vgl. Pestel Institut 2004, 36)

**Bedeutung der eigenen Wohnung**

Die eigene Wohnung ist hingegen von großer Bedeutung wenn sich gegen einen Umzug entschieden wird, wie die Studie des Instituts für Stadtforschung und Strukturpolitik zum „Wohnen im Alter“ (s. IfS, 22.02.07) oder die Seniorenbefragung der Stadt Lüdenscheid (s. Stadt Lüdenscheid, 05.02.07) zeigen. Mit schwindender Mobilität verbringen die Senioren durchschnittlich 80 % ihrer Zeit in den eigenen Räumlichkeiten. So werden die Wohnung und deren näheres Umfeld nach und nach zu den wichtigsten Lebens- und Aufenthaltsorten. Die Wohnung hat für ältere und alte Menschen eine überdimensional wichtige Bedeutung: Sie bedeutet Sicherheit, Vertrauen und Geborgenheit, ist voller Erinnerungen und stellt daher meist ein starkes Hindernis für eine Umzugsentscheidung dar. (vgl. Schader-Stiftung 1997, 8 ff.)

Deswegen sollte die Wohnung idealerweise den neuen Bedürfnissen gerecht umgebaut werden, d.h. barrierefrei und im besten Fall behindertengerecht. Um die Wohnung auch bei eingeschränkter Beweglichkeit in Ordnung halten zu können, wird eine, der Lebenswirklichkeit angepasste Wohnungsgröße von den Älteren gewünscht. Ob die Infrastruktur, wie Einzelhandel und ärztliche Versorgung, im unmittelbaren Umfeld passend erscheint, spielt ebenfalls eine zentrale Rolle. Werden diese grundlegenden Anforderungen von der Wohnstätte nicht erfüllt, ist eine prinzipielle Bereitschaft zum Umzug vorhanden.

**Finanzielle Aspekte**

Dennoch sind viele alte Menschen genügsam und hängen emotional sehr an ihren Räumen und so leben 93 % der Senioren, die im Eigenheim oder zur Miete wohnen, in nicht altersgerechten Wohnungen (vgl. Schader-Stiftung 1997, 47 ff.). Dies kann zur Folge haben, dass früher in ein Altersheim gewechselt werden muss, als dies bei einer altengerechten Wohnung der Fall sein würde. Niedrigere Lebenshaltungskosten, wie z.B. niedrigere Mieten in bestimmten Regionen, scheinen dagegen bei den Überlegungen eine untergeordnete Rolle zu spielen und fallen somit als Pull-Faktor aus (vgl. Schader-Stiftung 1997, 5ff.). Allerdings ist es möglich, dass dieser Aspekt an Einfluss gewinnt, wenn sich in den kommenden Jahrzehnten die finanzielle Ausstattung der Senioren verschlechtern sollte. Erste Anzeichen dafür treten im Raum Berlin-Brandenburg auf, wo im Rahmen einer Untersuchung zum Wanderungsverhalten von Seniorinnen und Senioren 20 % der Befragten antworteten, dass sie hauptsächlich wegen des Eigentümererwerbs und der niedrigeren Lebenshaltungskosten vom Ballungsraum aufs Land gezogen sind. (vgl. Goltz, Born 2005, 54)

**Eigentum beeinflusst Mobilität**

Die Art der Eigentumsverhältnisse spielt generell eine wichtige Rolle bei der Mobilitätsentscheidung. So ist bei Mietern gegenüber Eigenheimbesitzern eine größere Bereitschaft zum Umzug zu beobachten. Sie tolerieren auch nicht, wenn der Zustand des Gebäudes sich im Laufe der Jahre verschlechtert. Eigenheimbesitzer haben dagegen häufig Jahrzehnte im selbstgebauten Haus verbracht und sehen es als den bestmöglichen Wohnort an. Bei schlechtem Zustand des Hauses oder der Einrichtung haben sie zumindest die Möglichkeit selbst zu investieren (vgl. Stadt Lüdenscheid, 05.02.07). Für beide Gruppen gilt gleichermaßen, dass mit dem Tod des Partners die Bereitschaft, aus der alten Wohnung auszuziehen, sehr deutlich wächst. Gleiches gilt, wenn durch Veränderungen in der Umgebung die sozialen Kontakte stark

abnehmen. Weiterhin ist der Literatur zu entnehmen, dass das Angebot einer schönen und altersgerechten Wohnung von der Hälfte der Senioren als potenzieller Anreiz für einen Umzug gesehen wird, noch verstärkt durch bereitgestellte Hilfe beim Umzug. Generell gilt das städtische Umland mit guten Naherholungsmöglichkeiten und hohem Wohnwert als erstrebenswertes Ziel, komplette Altensiedlungen werden aber von einer sehr großen Mehrheit abgelehnt.

**Touristisch attraktive  
Regionen**

Schließlich werden von den Seniorinnen und Senioren, die die Distanzempfindlichkeit überwinden und nicht zu Verwandten ziehen sowie über das nötige Vermögen verfügen, touristisch attraktive Regionen als Wohnort ausgewählt. Diese müssen sowohl eine reizvolle Landschaft als auch eine gut ausgebaute Infrastruktur bieten (vgl. Pestel Institut 2004, 38). Die absoluten Zahlen dieser speziellen Gruppe bleiben dabei eher niedrig und nur für einige wenige Gemeinden in den attraktivsten Lagen Deutschlands können sie ausreichen, um die Wirtschaft zu beleben, doch schon auf Kreisebene sind die Effekte sehr gering (vgl. Koch, R. 1976, 105 ff.). Aus anderen westlichen Ländern ist hingegen bekannt, dass die Altenwanderung dort in touristisch attraktiven Regionen eine größere Rolle spielt. Dies wird im Folgenden anhand einiger Beispiele dargestellt.

**Altenwanderung in  
anderen Ländern**

In Großbritannien hat Altenwanderung eine lange Tradition. Das Ziel der Migration ist zum einen die Südküste der Insel, zum anderen sind es reizvolle Gebiete im weiteren Umland des alten Wohnorts. In London wurde dies von Stadtplanern als förderwürdige Maßnahme erkannt, da auf diese Weise Wohnraum in der dicht besiedelten Innenstadt für arbeitende Menschen frei wird.

Auch in Frankreich ist der Ballungsraum Paris der Ort der größten Abwanderung älterer Menschen. Bevorzugte Ziele sind die Küstenregionen, sowohl am Atlantik als auch am Mittelmeer. Allerdings beträgt die Wanderungsrate der Seniorinnen und Senioren relativ niedrige zwei Prozent pro Jahr (vgl. Koch, R. 1976, 145 ff.).

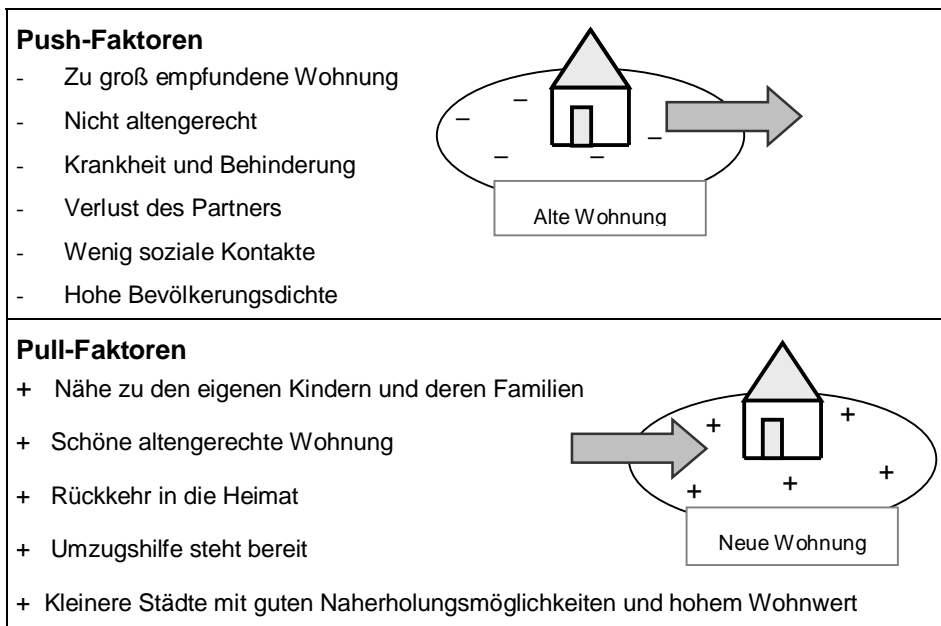
Ein Beispiel für ein Land mit sehr ausgeprägter Altenwanderung sind die USA. Dort ziehen jährlich zwischen fünf und zehn Prozent der Senioren bevorzugt in die „Sonnenstaaten“ im Süden der Vereinigten Staaten um (s. Friedrich 1995, 89). Dort sind regelrechte Rentnerstädte, so genannte „sun cities“ oder „retirement cities“, entstanden und ganze Landkreise haben sich auf deren Versorgung spezialisiert. Solch eine Spezialisierung in diesem Maße ist in Deutschland nicht zu beobachten. Dieser Unterschied zu den USA lässt sich größtenteils mit der generell sehr hohen Mobilität der amerikanischen Bevölkerung (s. United States Census Bureau, 12.03.07) sowie der geringeren Heimatverbundenheit der amerikanischen Seniorinnen und Senioren erklären, die andere Prioritäten setzen als im vertrauten Umfeld zu altern. Schon in den siebziger Jahren war dies der Fall und obwohl damals von deutschen Experten vermutet wurde, dass dieses Verhalten auch in Deutschland zunehmen könnte, zeichnet sich bis heute keine ähnliche Tendenz ab (vgl. Koch 1976, 152 f.).

**Lebensstile und Umzug**

Darüber hinaus ist noch ein anderer Erklärungsansatz für das Mobilitätsverhalten von Seniorinnen und Senioren denkbar. In der Studie der Schader-Stiftung zum Thema „Neue Wohnungen auch im Alter“ wird versucht, die Mobilität der Seniorinnen und Senioren durch ein Modell der Lebensstilgruppen

zu erklären. Dabei werden für Westdeutschland vier nahezu selbsterklärende Typen gebildet: die Gemeinschaftsorientierten (35,5 %), die Familienorientierten (31,2 %), die Aktiven (20,8 %) und die Resignierten (12,5 %). Für die meisten Befragten kommt ein Umzug nicht in Frage oder nur bei absoluter Notwendigkeit. Bei den Resignierten ist allerdings eine hohe Bereitschaft zu erkennen, früher oder später ins Altersheim zu gehen. Auch andere Serviceleistungen werden von ihnen am ehesten in Anspruch genommen. Daher bildet diese Gruppe mit wenig Geld und Selbstbewusstsein ein großes Betätigungsfeld für integrierte Dienstleister. Diese Angebote müssen jedoch gut vermittelt werden und kostengünstig sein. Gemeinschaftsorientierte Ältere bevorzugen Wohn- und Hausgemeinschaften als Alternative zum gegenwärtigen Heim und legen Wert darauf, in gegenseitiger Hilfe den Alltag zu bewältigen. Es stellt sich jedoch generell heraus, dass diese Lebensstilgruppen nur wenig Einfluss auf die Entscheidung für einen Umzug haben. Allgemeine Faktoren wie sozialer Status, Wohnlage, Wohnstatus und Gesundheit, also die oben beschriebenen Push- und Pull-Faktoren, sind einflussreicher, wenn eine Umzugsentscheidung getroffen werden soll. (vgl. Schader-Stiftung 1997, 41 f.) Daher wird in der vorliegenden Studie zur „Altenwanderung und seniorengerechte Infrastruktur“ bewusst auf die Erstellung solcher Lebensstilgruppen verzichtet, da hieraus kein Erkenntnisgewinn zu erwarten ist.

**Push- und Pull-Faktoren in der Übersicht**



**Abbildung 25: Push- und Pull-Faktoren der Altenwanderung**  
Quelle: eigene Erstellung

**Zusammenfassung**

Zusammenfassend lässt sich festhalten, dass das Phänomen der Altenwanderung für die Mehrzahl der wandernden Seniorinnen und Senioren von einer Wohnortverlegung im näheren Umkreis von max. 50 km des alten Wohnortes geprägt ist. Es gibt keine Anhaltspunkte dafür, dass die Seniorinnen und Senioren ihr Verhalten und ihre Einstellung bezüglich Wohnung, Wohnort und Umfeld grundlegend verändern werden. Große Zuströme älterer Menschen sind daher auch für Tourismusregionen nicht zu erwarten. Generell ist von einer deutlichen Zunahme der Zahl der Seniorinnen und Senioren im Zuge des demographischen Wandels auszugehen, die ihren Lebensabend aber in ihrem jetzigen oder nahe ihres letzten Wohnortes verbringen wollen.

## 4.2 Altenwanderungen auf Kreisebene

|  |  |
|--|--|
| <b>Wanderungsstatistik</b>             | Räumliche Veränderungen des Wohnortes werden in der Bundesrepublik Deutschland über die so genannte Wanderungsstatistik des Statistischen Bundesamtes dokumentiert. Dabei werden Änderungen des Wohnortes bzw. des Wohnungsstatus (Erst-/Zweitwohnsitz) über Gemeinde-, Kreis- und Landesgrenzen <sup>13</sup> hinweg durch die Meldebehörden erfasst (vgl. Statistisches Bundesamt, 19.02.07). <sup>14</sup> Zusätzlich zur Gemeinde des Fort- bzw. Zuzuges werden dabei u.a. das Geschlecht und das Alter der Wandernden festgehalten.   |
| <b>Fremddatenauswertung</b>            | Da es sich bei der Wanderungsstatistik um nicht-öffentliche sensible Daten auf Personenebene handelt, können die Daten nur durch eine Auftragsdatenverarbeitung oder eine Ferndatenauswertung <sup>15</sup> genutzt werden. Letzteres ist für die vorliegende Studie für die Jahre 2000 bis 2004 mit Unterstützung des Statistikamtes Nord durchgeführt worden. <sup>16</sup>  |
| <b>Bedeutung der Seniorenwanderung</b> | <p>Um die Bedeutung der Seniorenwanderungen zu erfassen, wurden für die Bundesländer Mecklenburg-Vorpommern und Schleswig-Holstein jeweils für die einzelnen Kreise bzw. kreisfreien Städte folgende Kennzahlen berechnet:<sup>17</sup></p> <ul style="list-style-type: none"><li>§ <i>Relative Wanderungen Senioren</i>: Zu- und Abwanderungen der Senioren in Relation zur Bevölkerung</li><li>§ <i>Relative bundeslandübergreifende Wanderungen Senioren</i>: bundeslandübergreifende Zu- und Abwanderungen der Senioren in Relation zur Bevölkerung</li><li>§ <i>Relative Netto-Wanderung Senioren</i>: Zuwanderungen abzüglich Fortwanderungen der Senioren in Relation zur Bevölkerung</li><li>§ <i>Relative bundeslandübergreifende Netto-Wanderung Senioren</i>: bundeslandübergreifende Zuwanderungen abzüglich bundeslandübergreifende Fortwanderungen der Senioren in Relation zur Bevölkerung</li></ul> <p>Dabei wurde die Gruppe der Senioren über ein Alter 60plus definiert. Um kurzfristige Schwankungen zu vermeiden, sind die Wanderungsdaten über die Jahre 2000 bis 2004 gemittelt worden.</p> |

---

<sup>13</sup> Sofern eine Wanderung von der Bundesrepublik aus die Bundesgrenze überschreitet, wird außerdem das Zielland der Wanderung erfasst. Analoges gilt für Immigrationen.

<sup>14</sup> Abweichungen vom gemeldeten zum de facto Wohnort können bei der Auswertung der Wanderungsstatistik weder quantifiziert noch berücksichtigt werden. Sie stellen aufgrund der Nettobetrachtung der Zu- und Fortzüge in diesem Gutachten aus Sicht der Autoren allerdings auch keine systematisch verzerrende Größe dar.

<sup>15</sup> Bei einer Ferndatenauswertung wird auf Basis der Datenstruktur ein Syntax-Code in einer gängigen Statistik-Software (im vorliegenden Fall SPSS) geschrieben, der dann im entsprechenden Statistikamt ausgeführt wird. Nach Überprüfung der datenschutzrechtlichen Bestimmungen (u.a. muss jede gebildete Einheit mindestens drei Beobachtungen enthalten) werden die generierten Output-Dateien an den Datennutzer übermittelt.

<sup>16</sup> Die Autoren danken Frau Dr. Susanne Stricker (Statistikamt Nord) und Herrn Alexander Richter (Forschungsdatenzentrum der Statistischen Landesämter) ganz herzlich für ihre vielfältige Unterstützung bei der Ferndatenauswertung.

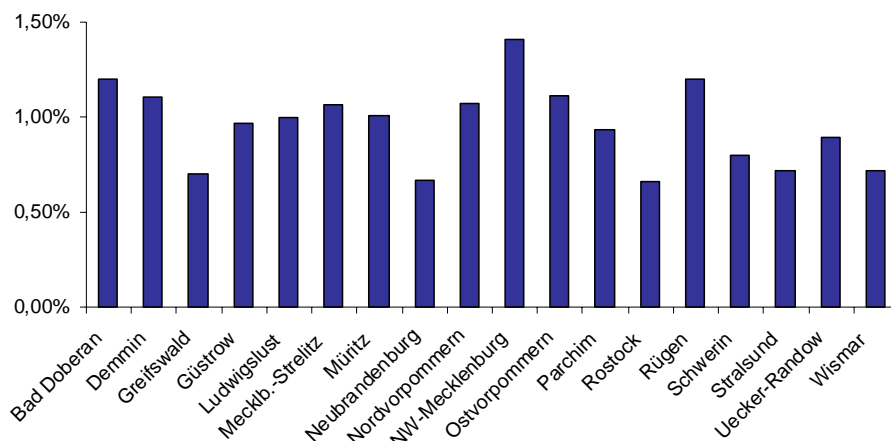
<sup>17</sup> Die Zahlen zur Bevölkerung wurden der Datenbank *Statistik lokal* (Ausgabe 2005, Stand 2003) der statistischen Ämter des Bundes und der Länder entnommen.

Im Folgenden veranschaulichen Diagramme und Karten das Wanderungsverhalten der Seniorinnen und Senioren auf Ebene der Kreise und kreisfreien Städte in Mecklenburg-Vorpommern und Schleswig-Holstein<sup>18</sup>. Dafür werden zunächst die errechneten Kennzahlen in Diagrammen präsentiert und anschließend zur Analyse in aussagekräftige Karten visualisiert dargestellt.

#### 4.2.1 Mecklenburg-Vorpommern

##### Wanderungen auf Kreisebene in M-V

Die Abbildung 26 zeigt die relativen Wanderungen der Seniorinnen und Senioren auf Kreisebene in Mecklenburg-Vorpommern. Die Größenordnungen liegen zwischen 0,6 % für Rostock und 1,4 % für Nordwestmecklenburg. Grob gesprochen machen die Wanderungen der Seniorinnen und Senioren etwa einen Prozent in Relation zur Wohnbevölkerung aus, wobei anzumerken ist, dass die Seniorinnen und Senioren knapp 25 % der Bevölkerung in Mecklenburg-Vorpommern stellen. Insofern liegt der Anteil der Wanderungen für die Gruppe der Seniorinnen und Senioren pro Jahr bei knapp 4 % in Relation zur Wohnbevölkerung 60plus.



**Abbildung 26: Relative Altenwanderung in Mecklenburg-Vorpommern: Zu- und Abwanderungen in Relation zur Wohnbevölkerung; Durchschnitt der Jahre 2000 bis 2004**

Quelle: Statistisches Bundesamt 19.02.07, eigene Berechnungen

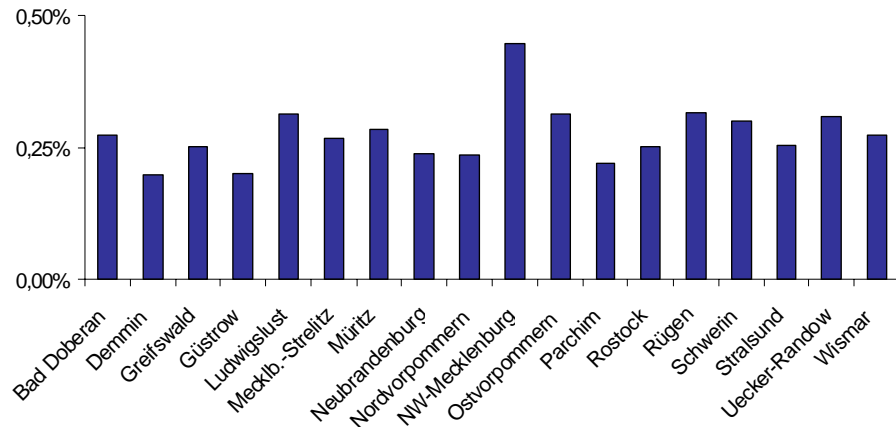
##### Seniorenzüge vor allem im Nahbereich

Seniorenzüge finden in Mecklenburg-Vorpommern vor allem im Nahbereich statt, wie Abbildung 27 zu entnehmen ist: Werden nur die bundeslandübergreifenden Seniorenwanderungen betrachtet, so sinkt deren Anteil in Relation zur Wohnbevölkerung im Mittel auf etwa 0,25 %, bzw. auf etwa 1 %, wenn die Wohnbevölkerung 60plus zugrunde gelegt wird. Die Unterschiede zwischen den einzelnen Kreisen liegen dabei zwischen dem höchsten Wert von 0,45 % in Nordwestmecklenburg und den niedrigsten Werten in Demmin und Güstrow mit je 0,20 %.

<sup>18</sup> Die zugrunde liegenden Daten für die Wanderungen auf Kreisebene sind im Anhang in den Tabellen 7 bis 14 ab Seite 84 einsehbar.

**2/3 der Wanderungen innerhalb des Bundeslandes**

Es zeigt sich demnach, dass regionale Veränderungen des Lebensmittelpunktes bei älteren Menschen durchaus zu beobachten sind, jedoch zu etwa 2/3 durch Wanderungen im eigenen Bundesland zustande kommen.

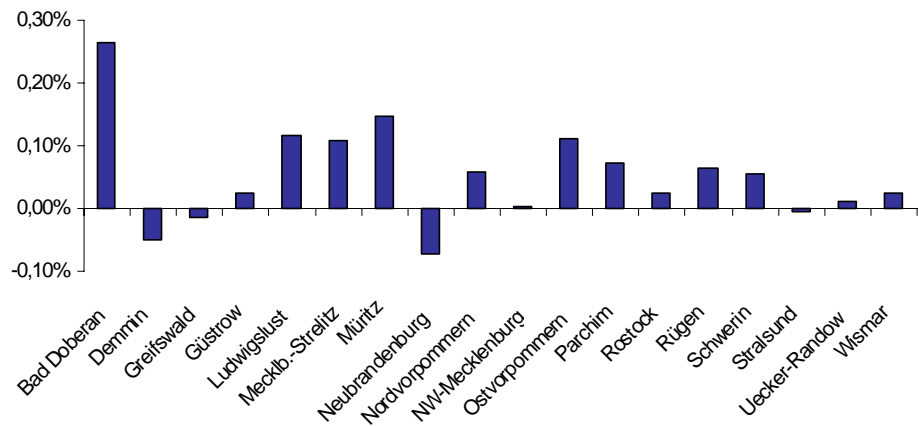


**Abbildung 27: Relative bundeslandübergreifende Altenwanderung in Mecklenburg-Vorpommern: Zu- und Abwanderungen in Relation zur Wohnbevölkerung; Durchschnitt der Jahre 2000 bis 2004**

Quelle: Statistisches Bundesamt 19.02.07, eigene Berechnungen

**Wanderungssaldo in Relation zur Wohnbevölkerung**

Für die Ermittlung des Einflusses der Wanderung auf die Bevölkerungsanzahl sind nicht die absoluten Wanderungszahlen, sondern die Differenz zwischen Zu- und Abwanderung entscheidend. Abbildung 28 zeigt die relativen Netto-Wanderungen der Seniorinnen und Senioren auf Kreisebene. Auffallend ist in erster Linie, dass in der Mehrzahl der Kreise bzw. kreisfreien Städte ein Nettogewinn bezüglich der Wanderungen zu beobachten ist. Am augenfälligsten tritt dieser für Bad Doberan zutage, wo die Netto-Zuzüge der Älteren pro Jahr knapp 0,3 % in Relation zur Wohnbevölkerung ausmachen. In den anderen Kreisen bzw. kreisfreien Städten liegen diese Werte deutlich unter dieser Marke. In Demmin, Greifswald, Neubrandenburg und Stralsund lassen sich sogar leichte Netto-Abwanderungen beobachten. Wird der Durchschnitt der Netto-Zuwanderungen insgesamt betrachtet, so liegt dieser Wert bei gerade einmal 0,07 % in Relation zur Wohnbevölkerung bzw. bei 0,27 % in Relation zur Wohnbevölkerung 60plus. Insgesamt weisen die Netto-Wanderungen der Seniorinnen und Senioren somit nur ein geringes Maß auf.

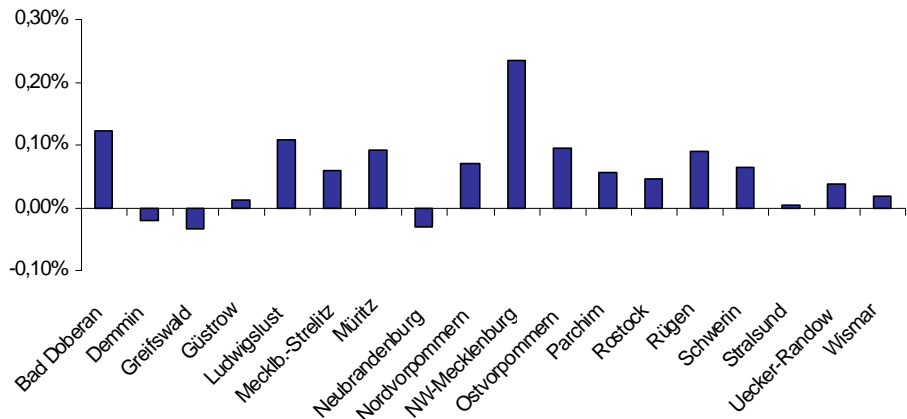


**Abbildung 28:** Relative Netto-Altenwanderungen im Verhältnis zur Wohnbevölkerung in Mecklenburg-Vorpommern; Durchschnitt der Jahre 2000 bis 2004

Quelle: Statistisches Bundesamt 19.02.07, eigene Berechnungen

**Bundeslandübergreifende Wanderungen**

Werden die Netto-Wanderungen der Seniorinnen und Senioren erneut um die bundeslandinternen Wanderungen korrigiert, so verändern sich weniger die Größenordnungen der relativen Netto-Zuzüge der Seniorinnen und Senioren, als vielmehr die Kreise, die von besonders ausgeprägten Netto-Zuzügen gekennzeichnet sind. Abbildung 30 zeigt, dass sich nun Nordwestmecklenburg durch exponierte Netto-Zuwanderungen der Seniorinnen und Senioren auszeichnet.



**Abbildung 29:** Relative bundeslandübergreifende Netto-Altenwanderungen im Verhältnis zur Wohnbevölkerung in Mecklenburg-Vorpommern; Durchschnitt der Jahre 2000 bis 2004

Quelle: Statistisches Bundesamt 19.02.07, eigene Berechnungen

**Kartographische Umsetzung der ermittelten Statistiken**

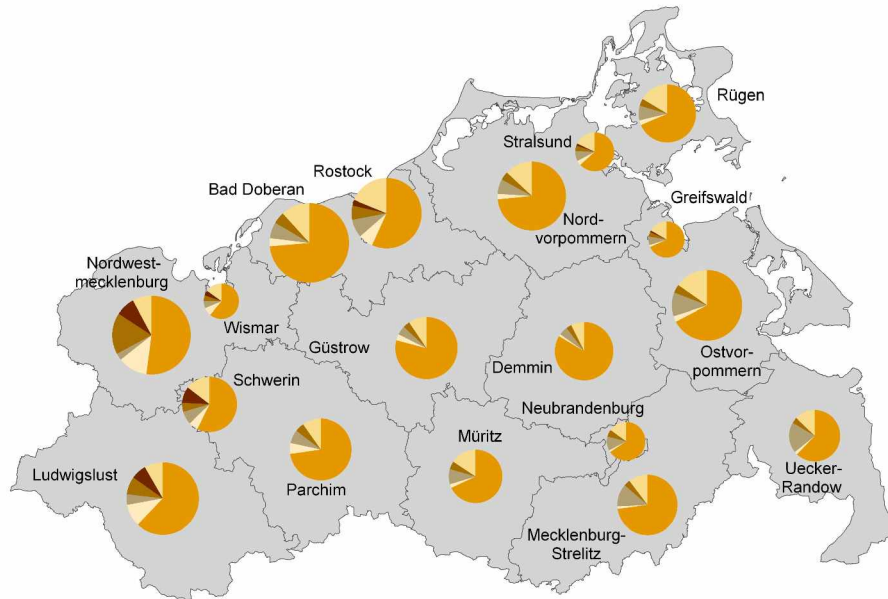
Ergänzend zu den obigen Analysen der Wanderungsbewegungen der Seniorinnen und Senioren auf Kreisebene werden mittels einer kartographischen Analyse bei den Landkreisen und kreisfreien Städten Muster der oben beschriebenen Wanderung identifiziert. Zunächst wird hierzu die Herkunft der Zuzügler und anschließend das Ziel der Fortzügler auf Bundeslandebene betrachtet.

**Herkunftsgebiete**

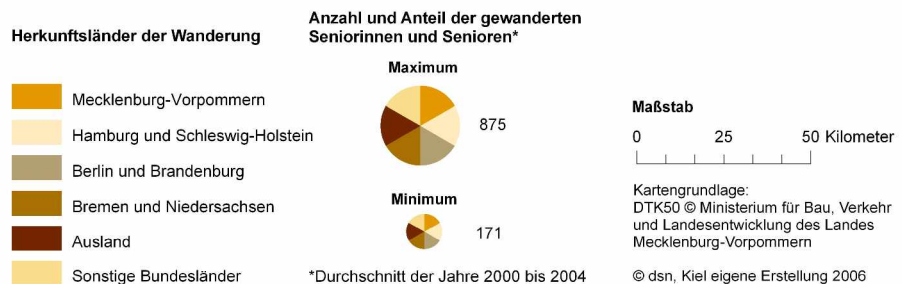
In Abbildung 30 werden die Herkunftsgebiete der in die jeweiligen Landkreise Mecklenburg-Vorpommerns gezogenen Menschen über 60 Jahren dargestellt. Die Größe der Kreissektorendiagramme steht in Relation zum Umfang der Wanderung. Der kleinste Wert beträgt 171 Zuzügler für die kreisfreie Stadt Wismar, der größte 875 für den Kreis Bad Doberan.

Das Augenmerk ist auf die länderübergreifende Wanderung, also auf Zuzügler, die ihren Wohnsitz zuvor außerhalb des Bundeslandes Mecklenburg-Vorpommern gemeldet hatten, zu richten.

**Bundeslandübergreifende  
Altenwanderung in  
Mecklenburg-Vorpommern  
- Herkunftsländer**



**Legende**



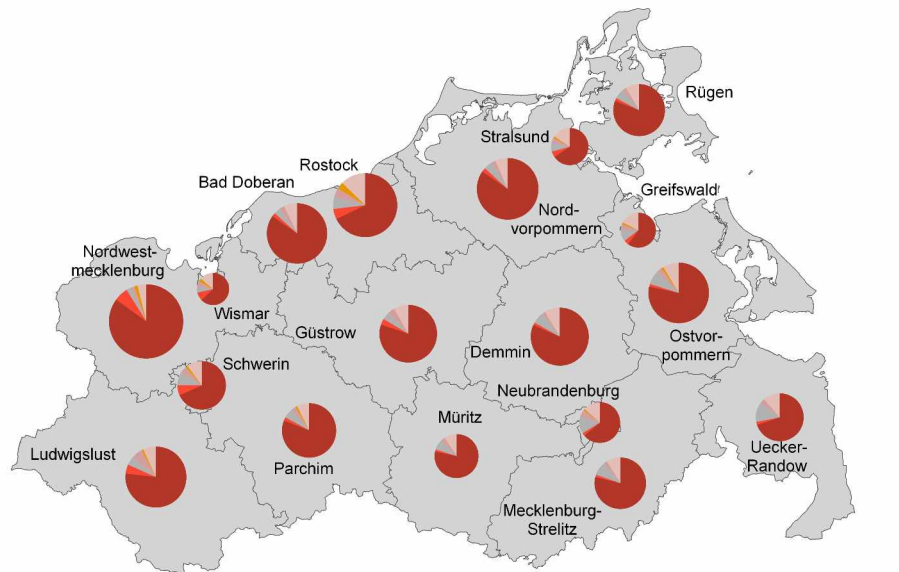
**Abbildung 30: Altenwanderung in Mecklenburg-Vorpommern nach Kreisen und Herkunftsbundesländern; Durchschnitt der Jahre 2000 bis 2004**

Quelle: Statistisches Bundesamt 19.02.07, eigene Berechnungen

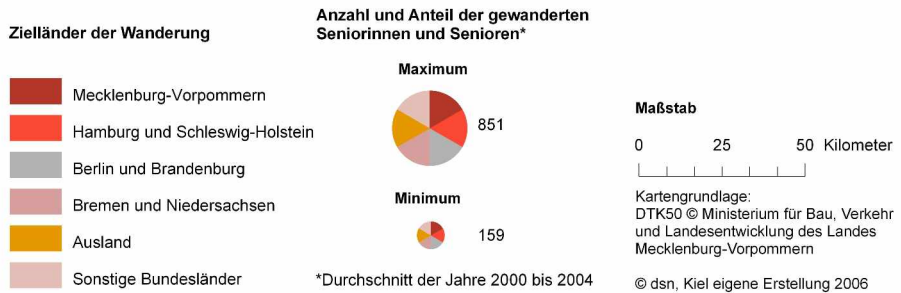
Ein größerer Einfluss der länderübergreifenden Wanderung ist in den Randbereichen des Bundeslands zu beobachten. Regionale Unterschiede lassen sich in den westlichen Bezirken erkennen, in denen Neubürger aus Hamburg, Schleswig-Holstein, Bremen, Niedersachsen und dem Ausland einen nennenswerten Anteil haben. Ansonsten kann Rostock noch eine große Gruppe von Zuzüglern vorweisen, die nicht aus Mecklenburg-Vorpommern stammt, sondern sich fast zur Hälfte aus Menschen aus dem übrigen Bundesgebiet

sowie dem Ausland zusammensetzt. Darüber hinaus haben noch Berliner und Brandenburger Seniorinnen und Senioren einen bemerkenswerten Einfluss auf die Verteilung der Wanderungen, insbesondere im Landkreis Uecker-Randow. Ein insgesamt über dem Durchschnitt liegender Einfluss der länderübergreifenden Seniorenwanderung ist zudem in den Kreis mit landschaftlich attraktiven Gebieten zu beobachten. Dies sind vornehmlich die Kreise mit Meereslage oder mehreren landschaftlich reizvollen Seegebieten. Ob und welche Zusammenhänge zwischen landschaftlicher Attraktivität und Seniorenwanderungen bestehen, wird die in Kapitel 5 beschriebene Regressionsanalyse für Mecklenburg-Vorpommern aufzeigen.

**Bundeslandübergreifende  
Altenwanderung in  
Mecklenburg-Vorpommern  
- Zielländer**



**Legende**



**Abbildung 31: Altenwanderung in Mecklenburg-Vorpommern nach Kreisen und Zielbundesländern; Durchschnitt der Jahre 2000 bis 2004**

Quelle: Statistisches Bundesamt 19.02.07, eigene Berechnungen

**Zielgebiete der Menschen über 60 aus M-V**

In Abbildung 31 werden die Zielgebiete der Menschen über 60 Jahre dargestellt, die aus den Landkreisen Mecklenburg-Vorpommerns fortgezogen sind. Das kleinste Kreissektorendiagramm steht für 159 Fortzügler in der kreisfreien Stadt Wismar, das größte für 851 im Kreis Nordwestmecklenburg.

**Binnenwanderung überwiegt**

Auch bei der Analyse der Zielgebiete der Altenwanderung für Mecklenburg-Vorpommern zeigt sich, dass in allen Kreisen und kreisfreien Städten die Mehrheit der wandernden Seniorinnen und Senioren ihr Bundesland nicht verlassen hat. Mecklenburg-Vorpommern überwiegt somit als Zielland der Wanderungen, so dass die Binnenwanderung den größten Teil der Fortzüge

ausmacht. Für die Fortzüge in den kreisfreien Städten sind im Vergleich zu den Landkreisen die Wanderungen in andere Bundesländer von größerer Bedeutung, wobei sich kein eindeutiger Schwerpunkt der Zielgebiete erkennen lässt. In den westlichen Kreisen Mecklenburg-Vorpommerns treten Schleswig-Holstein und Hamburg in Erscheinung, in den süd-östlichen Berlin und Brandenburg, ohne jedoch signifikant zu sein. Diese Beobachtungen lassen sich mit der räumlichen Nähe dieser Kreise zu den angrenzenden Bundesländern Schleswig-Holstein, Hamburg sowie Berlin und Brandenburg erklären.

### **Fazit für Mecklenburg-Vorpommern**

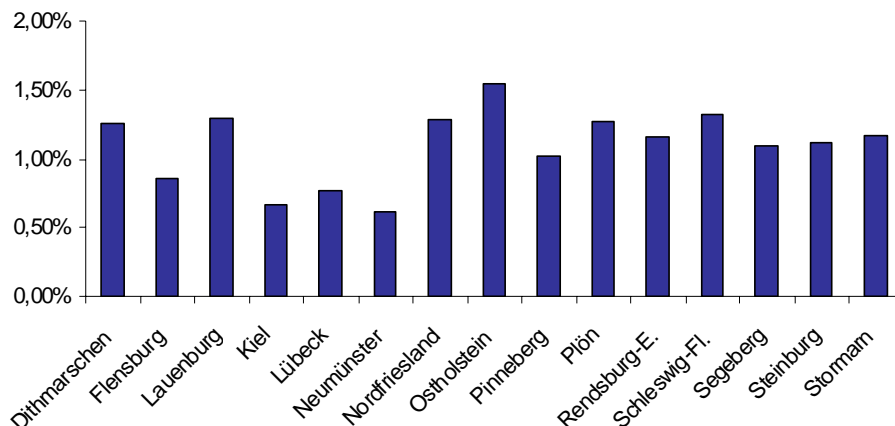
#### **Gemäßigte Zu- und Abwanderung**

Relative Wanderungen und relative Netto-Zuwanderungen der Generation 60plus in Bezug auf die Wohnbevölkerung sind in Mecklenburg-Vorpommern nur in einem gemäßigten bis geringen Ausmaß zu beobachten. Dies gilt vor allem vor dem Hintergrund, dass etwa 65 % der Wanderungen bundeslandintern stattfinden. Dabei können nennenswerte relative Netto-Zuzüge der Generation 60plus insbesondere in den Landkreisen Bad Doberan, Müritz, Ludwigslust, Ostvorpommern und Mecklenburg-Strelitz beobachtet werden. Netto-Abwanderungen sind in erster Linie in Neubrandenburg und Demmin festzustellen. Werden bundeslandinterne Wanderungen herausgerechnet, ergeben sich relative Netto-Zuzüge vor allem in Nordwestmecklenburg, Bad Doberan, Ludwigslust, Müritz, Ostvorpommern und Rügen. Netto-Abwanderungen finden in Neubrandenburg, Greifswald und Demmin statt. Die regionale Nähe zu Nachbarbundesländern hat einen messbaren, aber nicht bestimmenden Einfluss auf die Herkunfts- bzw. Zielorte der Umzügler.

### **4.2.2 Schleswig-Holstein**

#### **Relativen Wanderungen auf Kreisebene**

Die Abbildung 32 verdeutlicht die relativen Wanderungen der Seniorinnen und Senioren nach Kreisen bzw. kreisfreien Städten in Schleswig-Holstein. Die Spanne zwischen den einzelnen Kreisen bzw. kreisfreien Städten liegt dabei zwischen 0,6 % für Neumünster und 1,5 % für Ostholstein. Insgesamt entsprechen die kreisüberschreitenden Wanderungen der Seniorinnen und Senioren mit einem Mittelwert von etwa 1 % in Relation zur Wohnbevölkerung ziemlich genau dem Wert für Mecklenburg-Vorpommern. Da auch der Anteil der Seniorinnen und Senioren an der Gesamtbevölkerung mit knapp 26 % ziemlich genau die Situation in Mecklenburg-Vorpommern widerspiegelt, lässt sich für Schleswig-Holstein ein Wert für den Anteil der kreisüberschreitenden Wanderungen für die Gruppe der Seniorinnen und Senioren pro Jahr von etwa 4 % in Relation zur Wohnbevölkerung 60plus berechnen.



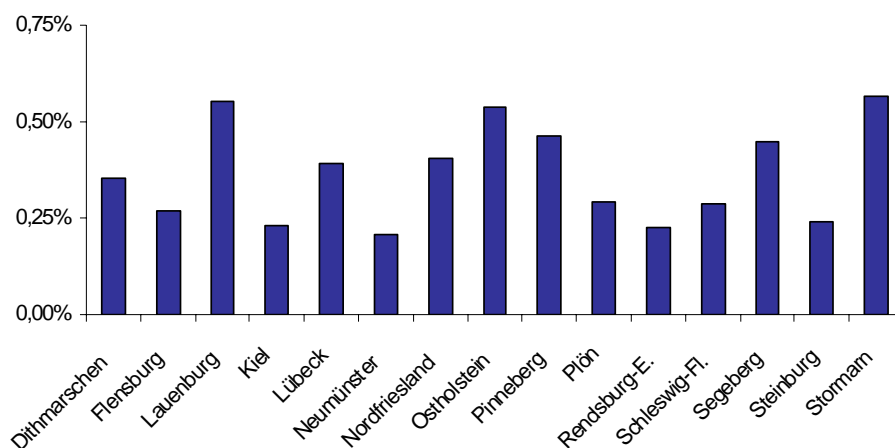
**Abbildung 32: Relative Altenwanderung in Schleswig-Holstein: Zu- und Abwanderungen in Relation zur Wohnbevölkerung; Durchschnitt der Jahre 2000 bis 2004**

Quelle: Statistisches Bundesamt 19.02.07, eigene Berechnungen

**Bundeslandübergreifende Seniorenwanderung**

In Abbildung 33 wird aufgezeigt, dass auch in Schleswig-Holstein bei Betrachtung der bundeslandübergreifenden Seniorenwanderungen der Anteil der Seniorenwanderungen in Relation zur Wohnbevölkerung auf gut 0,3 %, bzw. auf gut 1,2 % sinkt, wenn die Wohnbevölkerung 60plus zugrunde gelegt wird. Dabei weist erneut Neumünster mit 0,21 % den niedrigsten Wert und Herzogtum Lauenburg mit 0,55 % den höchsten Wert auf.

Analog zu der Situation in Mecklenburg-Vorpommern kann demnach auch für Schleswig-Holstein geschlussfolgert werden, dass der überwiegende Anteil der Wanderungen (etwa 70 %) bundeslandintern stattfindet.



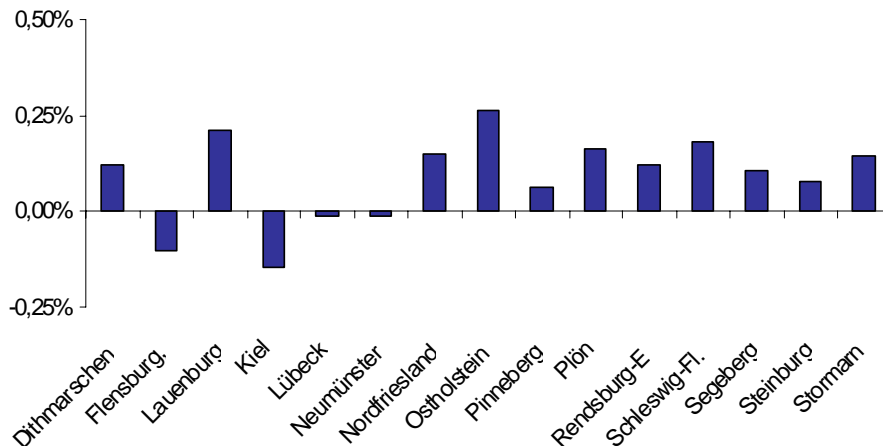
**Abbildung 33: Relative bundeslandübergreifende Altenwanderung in Schleswig-Holstein: Zu- und Abwanderungen in Relation zur Bevölkerung 60plus; Durchschnitt der Jahre 2000 bis 2004**

Quelle: Statistisches Bundesamt 19.02.07, eigene Berechnungen

**Gemäßigte Netto-Wanderungen**

Die relativen Netto-Wanderungen der Seniorinnen und Senioren in Schleswig-Holstein sind in Abbildung 34 dargestellt. Nur in den kreisfreien Städten Flensburg und Kiel übertreffen die Abwanderungen die Zuzüge nennenswert. In

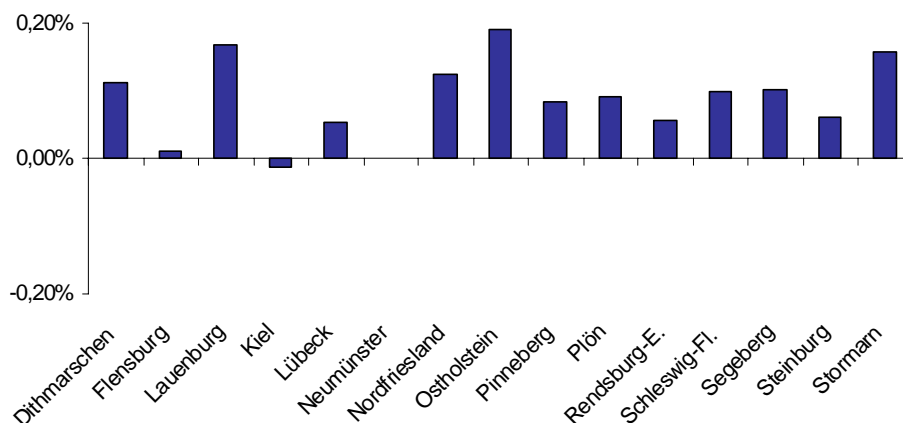
den anderen Kreisen bzw. kreisfreien Städten tritt hingegen eine Netto-Zuwanderung der Seniorinnen und Senioren von etwa 0,06 % in Pinneberg bis zu 0,26 % in Ostholstein auf (jeweils in Relation zur Wohnbevölkerung). Dabei liegt der Gesamtdurchschnitt bei 0,03 % in Relation zur Wohnbevölkerung bzw. bei 0,08 % in Relation zur Wohnbevölkerung 60plus.



**Abbildung 34:** Relative Netto-Wanderungen von Senioren im Verhältnis zur Wohnbevölkerung in Schleswig-Holstein; Durchschnitt der Jahre 2000 bis 2004

Quelle: Statistisches Bundesamt 19.02.07, eigene Berechnungen

Bei einer Korrektur der Wanderungen auf Kreisebene um die bundeslandinternen Wanderungen (Abbildung 35) verändern sich die Ergebnisse kaum. Lediglich in Lübeck ändert sich der Wanderungssaldo von einem minimalen Defizit zu einem geringen Überschuss und die Werte für Kiel weisen kaum noch ein Defizit auf.



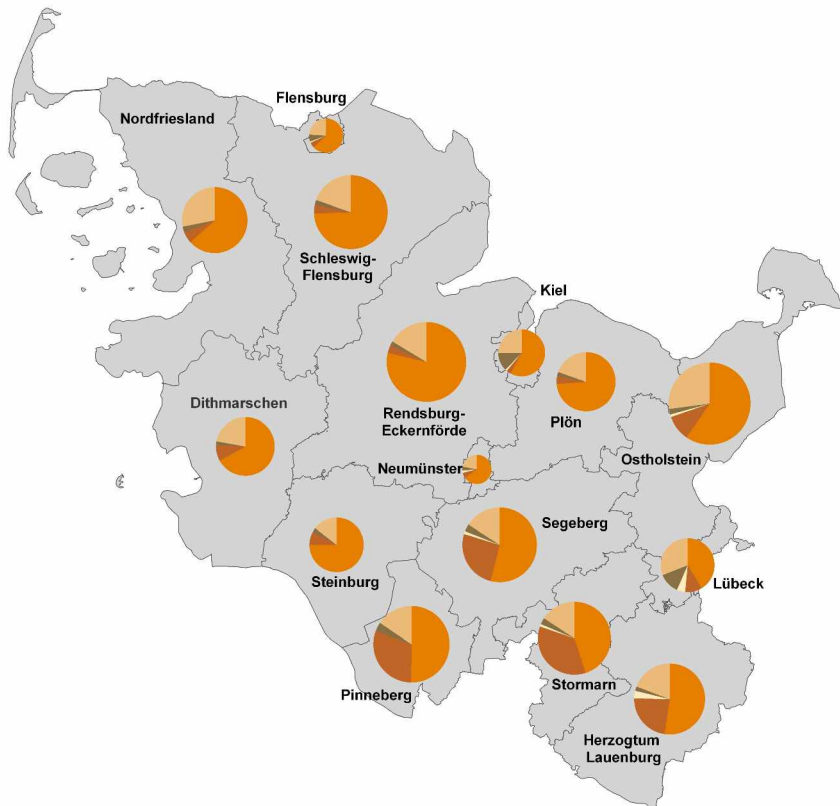
**Abbildung 35:** Relative bundeslandübergreifende Netto-Wanderungen von Senioren im Verhältnis zur Wohnbevölkerung in Schleswig-Holstein; Durchschnitt der Jahre 2000 bis 2004

Quelle: Statistisches Bundesamt 19.02.07, eigene Berechnungen

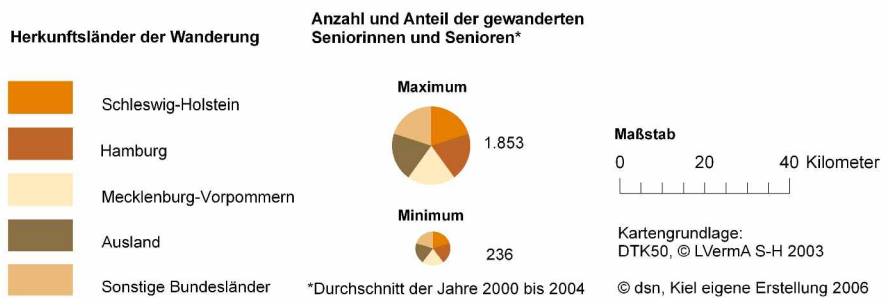
**Bestimmung regionaler Schwerpunkte**

Werden die errechneten Werte zur Altenwanderung in eine Kreiskarte für Schleswig-Holstein integriert, können regionale Schwerpunkte bei den Ziel- und Herkunftsgebieten der wandernden Seniorinnen und Senioren bestimmt werden.

**Bundeslandübergreifende Altenwanderung in Schleswig-Holstein - Herkunftsländer**



**Legende**



**Abbildung 36: Altenwanderung in Schleswig-Holstein nach Kreisen und Herkunftsbundesländern; Durchschnitt der Jahre 2000 bis 2004**

Quelle: Statistisches Bundesamt 19.02.07, eigene Berechnungen

**Herkunftsgebiete**

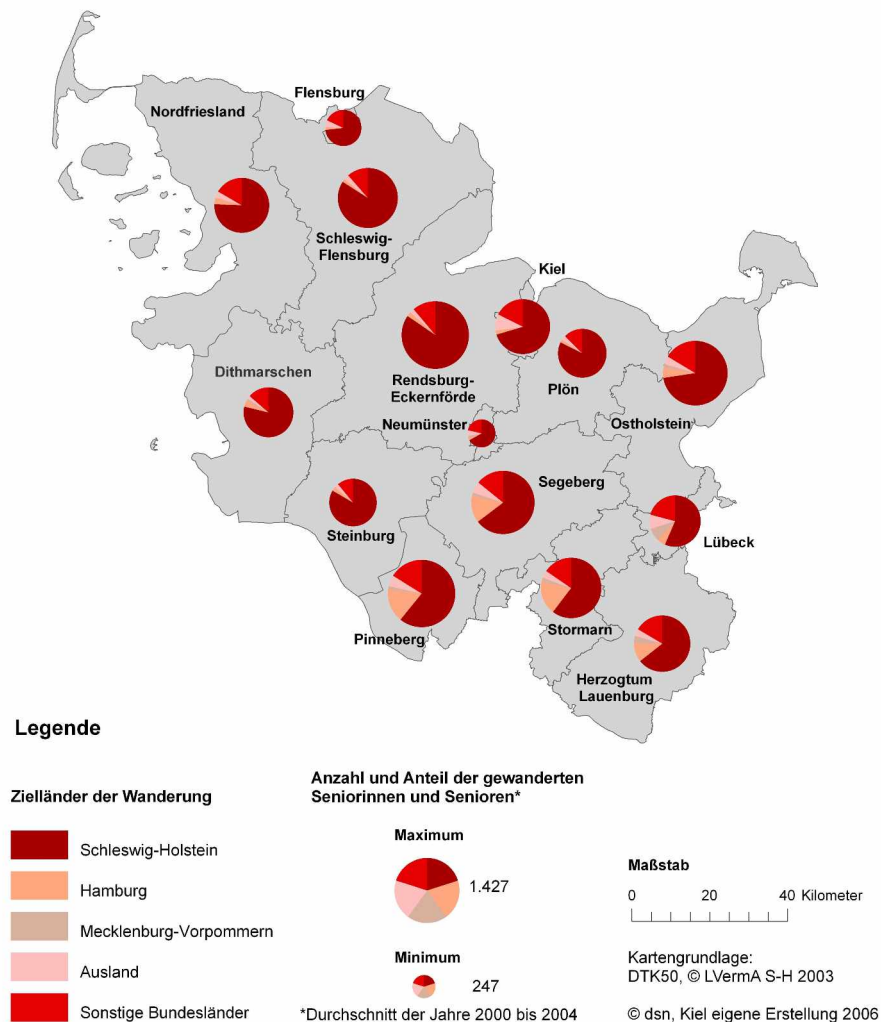
In der Karte in Abbildung 36 werden die Herkunftsgebiete der Menschen über 60 Jahren, die in die jeweiligen Landkreise Schleswig-Holsteins gezogen sind, dargestellt. Die Größe der Kreissektorendiagramme steht in Relation zum Umfang der Wanderung. Der kleinste Wert beträgt 236 Zuzügler für die kreisfreie Stadt Neumünster, der größte 1.853 für den Kreis Ostholstein.

**Binnenwanderung überwiegt**

Dabei überwiegt in jedem Landkreis und jeder kreisfreien Stadt die Binnenwanderung innerhalb des Bundeslands in Bezug auf die Herkunftsländer deutlich. In den an Hamburg grenzenden Landkreisen übersteigen die Zuzüge aus der Hansestadt alle anderen Herkunftsgebiete deutlich und werden nur noch von eben der Binnenwanderung übertroffen. In den restlichen schleswig-holsteinischen Gebieten haben Zuzüge aus den entfernter liegenden Bundes-

ländern einen Anteil von rund einem Viertel. Wanderung von Mecklenburg-Vorpommern nach Schleswig-Holstein sind in den an Mecklenburg-Vorpommern angrenzenden Kreisen Herzogtum Lauenburg und Lübeck in geringem Umfang zu registrieren. Migranten aus dem Ausland spielen nur in Lübeck und Kiel eine messbar Rolle.

**Bundeslandübergreifende  
Altenwanderung in  
Schleswig-Holstein  
- Zielländer**



**Abbildung 37: Altenwanderung in Schleswig-Holstein nach Kreisen und Zielbundesländern; Durchschnitt der Jahre 2000 bis 2004**

Quelle: Statistisches Bundesamt 19.02.07, eigene Berechnungen

**Fortzüge aus  
Schleswig-Holstein**

Die Betrachtung der Fortzüge der Seniorinnen und Senioren aus Schleswig-Holstein zeigt große Unterschiede innerhalb der einzelnen Kreise und kreisfreien Städte, sowohl im Umfang als auch in den Zielen, wie Abbildung 37 veranschaulicht. Das Volumen der Migration an älteren Fortzügler beträgt zwischen 247 in der kreisfreien Stadt Neumünster und 1.427 im Kreis Pinneberg.

**Destinationsgebiete**

Auch bei den Fortzügen überwiegt die Binnenwanderung deutlich und macht in allen Kreisen und kreisfreien Städten mehr als 50 % aus. Für die südlich gelegenen Hamburger Randkreise lässt die Karte in Abbildung 37 eine relativ hohe Bedeutung Hamburgs als Zielort der Wanderung erkennen. Fast ¼ der Fortzüge aus diesen Gebieten gehen in die Hansestadt. Lübeck hat ebenfalls einen hohen Anteil an Abwanderer, die über die Landesgrenze hinaus ziehen. Doch diese verteilen sich ohne erkennbaren Schwerpunkt über die Republik.

Die weiteren Landkreise verzeichnen zum Teil sehr geringe Werte bei den Seniorinnen und Senioren, die Schleswig-Holstein verlassen. Mecklenburg-Vorpommern spielt bei keinem der Kreise oder Städte als Zielort eine bemerkenswerte Rolle.

### **Fazit für Schleswig-Holstein**

#### **Gemäßigte Netto-Wanderungen**

Insgesamt lässt sich festhalten, dass sich die Ergebnisse der Wanderungsanalyse auf Kreisebene für Schleswig-Holstein in wesentlichen Bereichen kaum nennenswert von denen für Mecklenburg-Vorpommern unterscheiden. Relative Wanderungen und relative Netto-Zuwanderungen der Generation 60plus in Bezug auf die Wohnbevölkerung sind nur in einem gemäßigten bis geringen Ausmaß zu beobachten, speziell, wenn um bundeslandinterne Wanderungen (etwa 70 %) korrigiert wird. Nennenswerte relative Netto-Zuzüge der Generation 60plus treten lediglich in den Landkreisen Ostholstein, Herzogtum Lauenburg, Schleswig-Flensburg und Plön auf, Netto-Abwanderungen in den kreisfreien Städten Kiel und Flensburg. Bei einer Korrektur um bundeslandinterne Wanderungen ändert sich dieses Bild kaum. Die Nähe zu Hamburg bestimmt einen Großteil der landesübergreifenden Wanderung der Seniorinnen und Senioren in Schleswig-Holstein, insbesondere in den Hamburger Randkreisen. Ansonsten lassen sich kaum bestimmende räumliche Muster der bundeslandübergreifenden Wanderungen finden.

## **4.3 Altenwanderungen auf Gemeindeebene**

Nachdem in der Analyse der Altenwanderung auf Kreisebene die Wandervolumina sowie die Wanderungsdestinationen hierfür bestimmt wurden, wird im Folgenden die Wanderungsanalyse nun auf Gemeindeebene differenziert. Damit soll der Blick auf noch kleinräumigere Einheiten gerichtet werden und so differenziertere Analysen ermöglichen. Ziel ist die Identifizierung von bevorzugten Orten der Altenwanderung bzw. Orten mit einer hohen Abwanderung von Seniorinnen und Senioren. Zudem wird ermittelt, ob sich diese Orte durch bestimmte strukturelle Merkmale oder aber eine besondere geographische Lage auszeichnen.<sup>19</sup>

### **4.3.1 Das Ausmaß der Seniorenwanderungen in den Gemeinden in Schleswig-Holstein und Mecklenburg-Vorpommern**

#### **Gemeindeebene bestätigt die Ergebnisse der Kreisebene**

Bereits im vorangegangenen Abschnitt wurde auf Kreisebene gezeigt, dass die Netto-Seniorenwanderungen in den beiden ausgewählten Bundesländern bei einer Gesamtbetrachtung keine bedeutsamen Größenordnungen aufweisen. Auf Gemeindeebene lassen sich diese Ergebnisse bestätigen.

---

<sup>19</sup> Die zugrunde liegenden Daten zur Altenwanderung auf Gemeindeebene können im Anhang in den Tabellen 15 und 16 ab Seite 93 eingesehen werden.

So beträgt der Mittelwert der relativen Netto-Wanderungen der Generation 60plus in Bezug auf die Bevölkerung auf Gemeindeebene in Mecklenburg-Vorpommern -0,076 % (Netto-Abwanderung) und in Schleswig-Holstein 0,031 % (Netto-Zuwanderung) pro Jahr.<sup>20</sup>

In Bezug auf eine 7.500 Einwohner zählende Gemeinde bedeuten diese mittleren relativen Netto-Wanderungen der Generation 60plus eine Netto-Abwanderung von sechs Älteren in Mecklenburg-Vorpommern und eine Netto-Zuwanderung von zwei Älteren in Schleswig-Holstein pro Jahr. In Bezug auf einen Landkreis mit 100.000 Einwohnern entspricht dies analog einer Netto-Abwanderung von 77 Älteren in Mecklenburg-Vorpommern und einer Netto-Zuwanderung von 31 Älteren in Schleswig-Holstein pro Jahr.

Werden des Weiteren bundeslandinterne Wanderungen herausgerechnet (ca. 65 % in Mecklenburg-Vorpommern und 70 % in Schleswig-Holstein), so ergeben sich im Mittel relative Netto-Wanderungen der Generation 60plus in Bezug auf die Bevölkerung von -0,023 % bzw. 0,011 % pro Jahr.

**Mittlere relative Wanderungen**

In diesem Fall ergibt sich für eine 7.500 Einwohner zählende Gemeinde eine Netto-Abwanderung von 1,7 Älteren in Mecklenburg-Vorpommern und eine Netto-Zuwanderung von 0,7 Älteren in Schleswig-Holstein pro Jahr. In Bezug auf einen Landkreis mit 100.000 Einwohnern entspricht dies analog einer Netto-Abwanderung von 23 Älteren in Mecklenburg-Vorpommern und einer Netto-Zuwanderung von 11 Älteren in Schleswig-Holstein pro Jahr.

**Mittlere Netto-Wanderung sehr gering**

Im Durchschnitt weisen die relativen Netto-Wanderungen der Generation 60plus demnach auf Gemeindeebene eine nahezu zu vernachlässigende Größenordnung auf. Ergänzend zu diesen Befunden lässt sich die Frage stellen, ob dieses Ergebnis im Wesentlichen für den überwiegenden Teil der Gemeinden gilt oder ob es nennenswerte Gemeindezahlen gibt, die davon abweichend ausgeprägte Netto-Wanderungen aufweisen.

Um diese Frage zu beantworten, werden die Netto-Zuwanderungen in Abbildung 38 mittels einer Dezantil-Analyse dargestellt.<sup>21</sup>

**Netto-Zuwanderung nach Dezentilen**

Der 20 %-Trennwert liegt beispielsweise für Schleswig-Holstein bei -0,26 % und für Mecklenburg-Vorpommern bei -0,36 %. Diese Werte bedeuten, dass lediglich 20 % der Gemeinden eine jährliche relative Netto-Abwanderung von Seniorinnen und Senioren von mehr als 0,26 % bzw. 0,36 % aufweisen. Analog lässt sich der 80 %-Trennwert derart interpretieren, dass lediglich 20 % der Gemeinden eine relative Netto-Zuwanderung durch Seniorinnen und Senioren in der Größenordnung von jährlich 0,22 % (Schleswig-Holstein) bzw. 0,14 % (Mecklenburg-Vorpommern) aufweisen.

---

<sup>20</sup> Die Abweichungen zu den Angaben im vorangegangenen Kapitel haben ihre Ursache darin, dass es sich bei den Angaben in diesem Abschnitt um den ungewichteten Mittelwert der relativen Wanderungszahlen auf Gemeindeebene handelt, also die relativen Wanderungszahlen pro Gemeinde ohne Berücksichtigung der Gemeindegroße einfließen, während im vorangegangenen Abschnitt über alle einzelnen Wanderungen ein Mittelwert gebildet wurde, der dem gewichteten Mittel der relativen Wanderungszahlen auf Gemeindeebene entspricht.

<sup>21</sup> Bei einer Dezantil-Betrachtung werden die Gemeinden nach der Größenordnung der Netto-Zuwanderungen der Seniorinnen und Senioren aufgereiht und in zehn die gleiche Gemeindeanzahl umfassende Gruppen eingeteilt. Die Übergänge zwischen den einzelnen Gruppen werden als Trennwerte bezeichnet.

Diese Werte lassen im Umkehrschluss die Interpretation zu, dass die verbleibenden 60 % der Gemeinden relative Nettozuwanderungen der Seniorinnen und Senioren innerhalb dieses Korridors aufweisen. Inhaltlich bedeutet dieses, dass sich 60 % der Gemeinden maximal durch 0,26 % Bevölkerungsabwanderung bzw. 0,22 % Bevölkerungszunahme durch die Generation 60plus auszeichnen. Analog liegen diese Werte für Mecklenburg-Vorpommern zwischen 0,36 % Bevölkerungsabnahme bzw. 0,14 % Bevölkerungszunahme.

**Anteil der Gemeinden mit relevanten Wanderungsgrößen**

Es lässt sich demnach schlussfolgern, dass der Anteil der Gemeinden, für die Netto-Wanderungen der Seniorinnen und Senioren eine relevante Größenordnung aufweisen, sowohl in Schleswig-Holstein als auch in Mecklenburg-Vorpommern als gering einzustufen ist. Der überwiegende Teil der Gemeinden ist durch die Seniorenwanderungen - zumindest bei einer Netto-Betrachtung - kaum betroffen.

**Tabelle 2: Dezilwerte für die jährlichen relativen Netto-Wanderungen der Generation 60plus im Durchschnitt der Jahre 2000 bis 2004**

| Trennwert* | Schleswig-Holstein | Mecklenburg-Vorpommern |
|------------|--------------------|------------------------|
| 10         | -0,3843%           | -0,5005%               |
| 20         | -0,2638%           | -0,3595%               |
| 30         | -0,1852%           | -0,2551%               |
| 40         | -0,1252%           | -0,1737%               |
| 50         | -0,0438%           | -0,1035%               |
| 60         | 0,0111%            | -0,0240%               |
| 70         | 0,1015%            | 0,0279%                |
| 80         | 0,2194%            | 0,1433%                |
| 90         | 0,4989%            | 0,3483%                |

\*... % der Gemeinden weisen eine relative Netto-Zuwanderung der Generation 60plus von weniger als... % auf

Quelle: Statistisches Bundesamt 19.02.07; eigene Berechnungen

### 4.3.2 Räumliche Analyse der Altenwanderung auf Gemeindeebene

**Wanderungssaldo in Mecklenburg-Vorpommern**

Die Karte in Abbildung 39 stellt die relative Altennettowanderung, d.h. die Differenz zwischen den Fortzügen und den Zuzügen der über 60-Jährigen im Verhältnis zur jeweiligen Gesamtbevölkerung in den Kommunen Mecklenburg-Vorpommerns dar<sup>22</sup>. Wie schon in den vorangegangenen Beobachtungen sind auch hier die Mittelwerte der Jahre 2000 bis 2004 wiedergegeben.

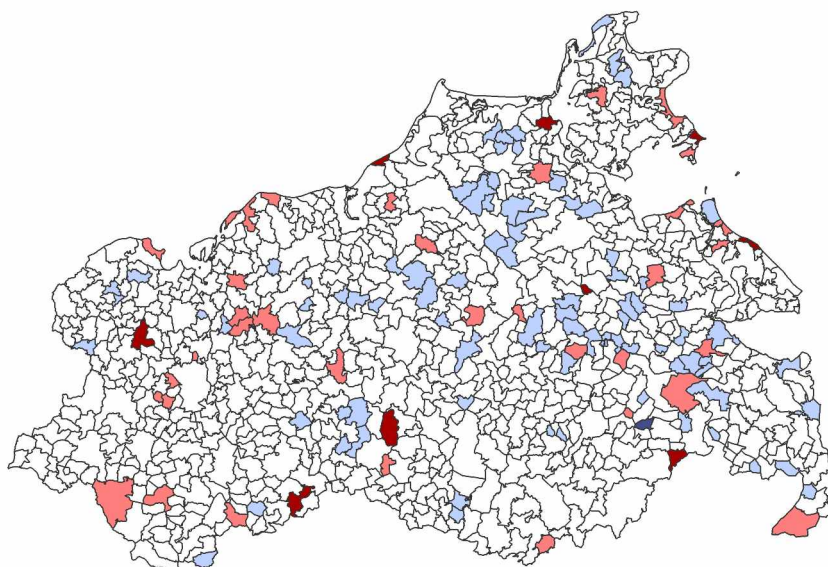
<sup>22</sup> Die berücksichtigten Gebietsänderungen für Mecklenburg-Vorpommern seit dem Jahr 2000 können im Anhang in der Tabelle 17 ab Seite 129 eingesehen werden.

**Relative Wanderung nach Gemeinden**

In den weiß markierten Gebieten mit einer Altennettowanderung von -0,5 % bis 0,5 % zeigt sich ein zu vernachlässigender kleiner Saldo, da sich die beiden Migrationsrichtungen nahezu die Waage halten. Diese Gemeinden überwiegen deutlich. Am zweithäufigsten erscheinen die hellblau markierten Gemeinden mit einem geringen Überschuss der Fortzüge. Nur die Gemeinde Kublank hat einen etwas höheren Negativsaldo von -1,6 % und ist in der Kartenansicht dunkelblau dargestellt.

Die hellroten wiedergegebene Gemeinden weisen einem leicht positiven Wanderungsverhältnis der Seniorinnen und Senioren von über 0,5 % bis 1,5 % auf. Sie sind in geringerem Maße als die hellblauen Gemeinden mit leichten Wanderungsverlusten vorzufinden und ohne erkennbare Struktur über das Land verteilt. Die dunkelrot gekennzeichneten Kommunen stehen für einen nennenswerten Überschuss an zuziehenden Senioren. Die höchste Zuwanderung hat hier Alt Schwerin mit einem Wert von 3,4 % zu verzeichnen. Diese neun Gebiete verteilen sich gleichmäßig über das Land. Generell lassen sich keine regionalen Schwerpunkte der Altenwanderung, etwa in landschaftlich reizvollen Tourismusregionen oder in den Oberzentren feststellen. Die Oberzentren Rostock, Schwerin; Greifswald, Stralsund und Neubrandenburg weisen im Übrigen eine neutrale Bilanz auf.

**Relative Altennettowanderung auf Gemeindeebene in Mecklenburg-Vorpommern**



**Legende**

Relative Altennettowanderung in %\*

- 1,7% bis unter -1,5%
- 1,5% bis unter -0,5%
- 0,5% bis unter 0,5%
- 0,5% bis unter 1,5%
- 1,5% bis unter 3,5%

**Maßstab**

0 25 50 Kilometer

Kartengrundlage:  
DTK50 © Ministerium für Bau, Verkehr  
und Landesentwicklung des Landes  
Mecklenburg-Vorpommern

\*Durchschnitt der Jahre 2000 bis 2004

© dsn, Kiel eigene Erstellung 2006

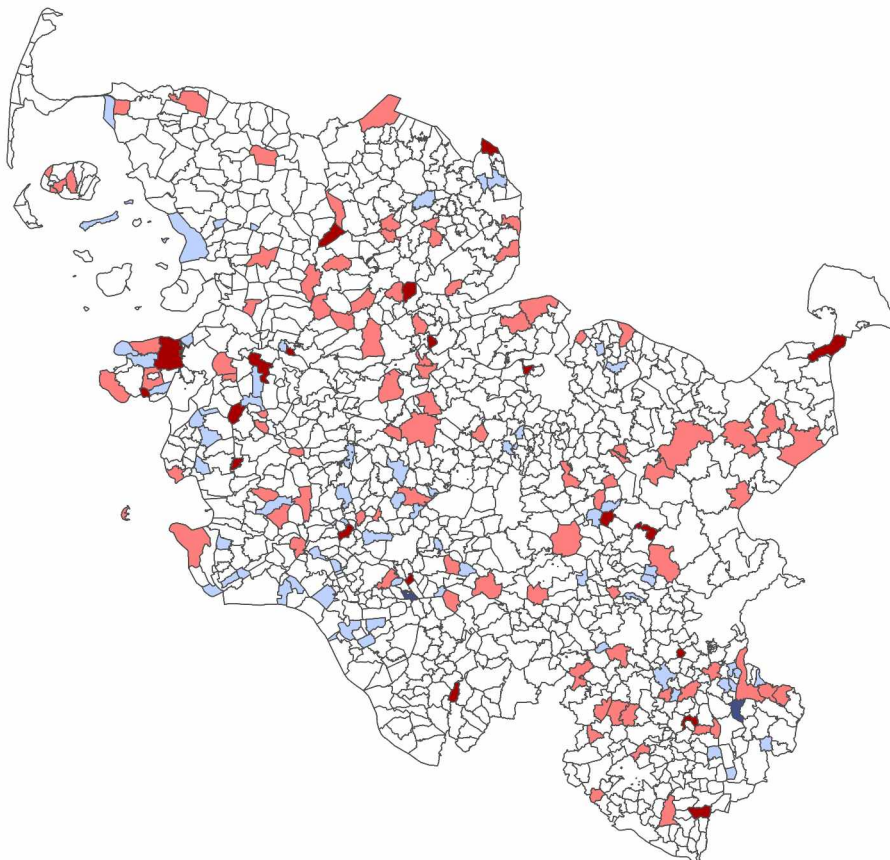
**Abbildung 38: Relative Altenwanderung in Mecklenburg-Vorpommern: Zu- und Abwanderungen in Relation zur Gesamtbevölkerung; Durchschnitt der Jahre 2000 bis 2004**

Quelle: Statistisches Bundesamt 19.02.07, eigene Berechnungen

**Wanderungssaldo in Schleswig-Holstein**

Analog zu Mecklenburg-Vorpommern stellt die folgende Karte in Abbildung 40 die relative Altennettowanderung, d.h. die Differenz zwischen den Zuzügen und den Fortzügen der über 60-Jährigen im Verhältnis zur jeweiligen Gesamt- einwohnerzahl in den Kommunen Schleswig-Holsteins dar.

**Relative Altennettowanderung auf Gemeindeebene in Schleswig-Holstein**



**Legende**

Relative Altennettowanderung in %\*

- 2,6% bis unter -1,5%
- 1,5% bis unter -0,5%
- 0,5% bis unter 0,5%
- 0,5% bis unter 1,5%
- 1,5% bis unter 7,7%

\*Durchschnitt der Jahre 2000 bis 2004

**Maßstab**

0 20 40 Kilometer

Kartengrundlage:  
DTK50, © LVerMA S-H 2003

© dsn, Kiel eigene Erstellung 2006

**Abbildung 39: Relative Altenwanderung in Schleswig-Holstein: Zu- und Abwanderungen in Relation zur Gesamtbevölkerung; Durchschnitt der Jahre 2000 bis 2004**

Quelle: Statistisches Bundesamt 19.02.07, eigene Berechnungen

**Relative Wanderung nach Gemeinden**

Wie schon in der kartographischen Darstellung der Altennettowanderung in Mecklenburg-Vorpommern weisen die weiß markierten Gebiete einen vernachlässigbaren Saldo auf, da sich die beiden Migrationsrichtungen im Rahmen von +/- 0,5 % nahezu die Waage halten. Am zweithäufigsten erscheinen hellrote Gemeinden mit einem sehr geringen Überschuss der Zuzüge. Die dunkelrot gekennzeichneten Kommunen stehen für einen nennenswerten Überschuss an zuziehenden älteren Menschen mit der Gemeinde Grinau mit 7,7 % als Spitzenreiter. Relativ zahlreich sind die hellblau gekennzeichneten Gemeinden mit einem leicht negativen Wanderungsverhältnis der Seniorinnen

**Kein regionales Muster  
erkennbar**

und Senioren. Nur zwei Verwaltungseinheiten haben einen etwas höheren Negativsaldo, wobei Moordorf mit  $-2,6\%$  die stärkste Abwanderung aufweist.

Es lässt sich bei keinem Farb- bzw. Wandertypus ein eindeutiges regionales Muster erkennen. Wie in Mecklenburg-Vorpommern lassen sich keine regionalen Schwerpunkte, etwa in landschaftlich reizvollen Tourismusregionen oder in den Oberzentren feststellen. Die Oberzentren Kiel, Lübeck, Neumünster und Flensburg weisen im Übrigen eine neutrale Wanderungsbilanz auf.

## 4.4 Regressionsanalyse - Einflüsse auf die relativen Netto-Wanderungen der Generation 60plus auf Gemeindeebene

Unter Anwendung der Regressionsanalyse wird im folgenden Abschnitt erläutert, inwiefern aus den statistischen Ausgangsdaten die beschriebenen Beobachtungen zum Wanderungsverhalten der Seniorinnen und Senioren bestätigt werden können. Ein zentraler Nutzen der Regressionsanalyse ist die simultane Berücksichtigung aller Einflussfaktoren und deren jeweiligen Abhängigkeiten. Nach einer Einführung in das methodische Vorgehen werden die wesentlichen Ergebnisse vorgestellt sowie ein abschließendes Fazit präsentiert.

### 4.4.1 Die Regressionsanalyse als methodisches Werkzeug

#### Einführung – Multivariate Regressionsanalyse

Bei der multivariaten Regressionsanalyse handelt es sich um ein statistisches Werkzeug zur Untersuchung von vielen potenziellen Einflüssen auf eine näher betrachtete Größe. Im vorliegenden Fall sollen die Unterschiede in der Größenordnung der Netto-Wanderungen der Seniorinnen und Senioren auf Gemeindeebene untersucht werden. Die potenziellen Einflussfaktoren auf Gemeindeebene sind:<sup>23</sup>

- § die Wohnbevölkerung (fünf Größenklassen)
- § der Anteil der Generation 60plus an der Bevölkerung (neun Größenklassen)
- § der Anteil der Generation 75plus an der Bevölkerung (neun Größenklassen)
- § die Arbeitslosigkeit (strukturelle Ausgangslage) (neun Größenklassen)
- § die relativen Übernachtungszahlen in Bezug zur Wohnbevölkerung<sup>24</sup> (touristische Ausgangslage) (acht Größenklassen)
- § zentralörtlicher Typus der Gemeinde (Unter-/ bzw. Grund-, Mittel- und Oberzentrum<sup>25</sup>)

Die Regressionsanalyse wurde zusätzlich auf Gemeindeverbandsebene<sup>26</sup> durchgeführt, um folgende potenzielle Einflussfaktoren ergänzen zu können:<sup>27</sup>

- § die Anteile der Beschäftigten am primären, sekundären und tertiären Sektor
- § die Anteile der Erholungsfläche, der Siedlungs- und Verkehrsfläche, der Freifläche, der Waldfläche und der Wasserfläche an der Gemeindefläche
- § den Anteil der Wasserfläche je Einwohner
- § die Einwohnerdichte

---

<sup>23</sup> Die einzelnen potenziellen Einflussfaktoren sind auf Basis der Daten der *Statistik lokal*-CD-Rom (Ausgabe 2005, Stand 2003) der statistischen Ämter des Bundes und der Länder generiert worden.

<sup>24</sup> Alternativ standen auf der *Statistik lokal*-CD-Rom (Ausgabe 2005, Stand 2003) der statistischen Ämter des Bundes und der Länder auch Kennzahlen zur Anzahl der Beherbergungsbetriebe, der angebotenen Gästebetten und den Gästeankünften zur Verfügung. Aus Sicht der Autoren bilden die relativen Übernachtungszahlen am besten die touristische Ausprägung einer Gemeinde ab.

Die Regressionsanalyse betrachtet den Zusammenhang zwischen der Netto-Zuwanderung und den potenziellen Einflussfaktoren als linear:

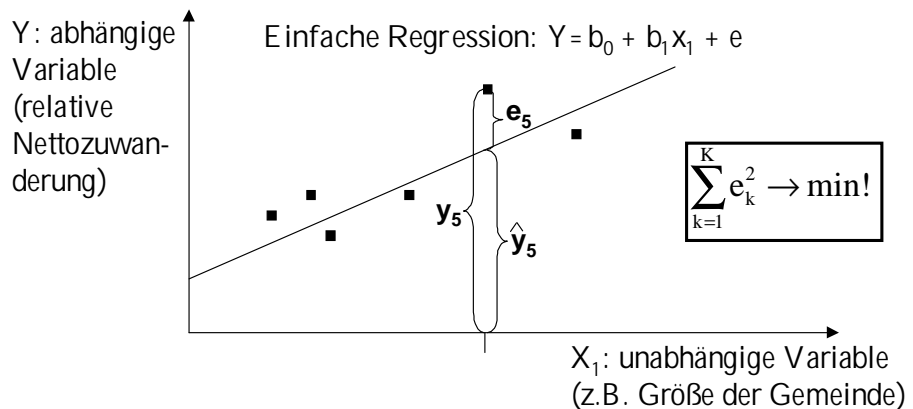
$$Y = b_0 + b_1x_1 + b_2x_2 + b_3x_3 + \dots + b_nx_n + e,$$

wobei die einzelnen Elemente für folgende Inhalte stehen:

- Y relative Netto-Zuwanderung
- $b_0$  konstantes Glied (rein technische Größe)
- $b_j$  Regressionskoeffizient des j-ten Regressors (Bedeutung des einzelnen potenziellen Einflussfaktors)
- $x_j$  j-ter Regressor (potenzieller Einflussfaktor)
- e Residuen (technische Größe, die die Abweichung des Modells von den empirischen Daten darstellt)

**Minimierung der quadrierten Fehler**

Für jeden einzelnen potenziellen Einflussfaktor sucht der Regressions-Algorithmus die ideale lineare Beschreibung zur relativen Netto-Zuwanderung. Dieses geschieht über die so genannte Minimierung der quadrierten Fehler (s. Abb. 41).



**Abbildung 40: Einfache Lineare Regression: Methode der kleinsten Fehlerquadrate**  
Quelle: eigene Erstellung

**Ergebnisse der Regressionsanalyse**

Dabei werden alle linearen Zusammenhänge der anderen potenziellen Einflussfaktoren auf die relative Netto-Zuwanderung simultan optimiert.

Die Regressionsanalyse kann im Ergebnis folgende Informationen liefern:

- § Die Güte der Schätzung, d.h. welcher Anteil der Unterschiede in der relativen Netto-Zuwanderung durch alle potenziellen Einflussfaktoren erklärt werden kann.

<sup>25</sup> Die insgesamt neun verschiedenen zentralörtlichen Typen in Schleswig-Holstein wurden auf drei Kategorien entsprechend der Ordnung Unter-, Mittel und Oberzentrum zusammengefasst, um eine zu Mecklenburg-Vorpommern vergleichbare Regression zu ermöglichen.

<sup>26</sup> Die Zuordnung der Gemeinden zu Gemeindeverbänden geschieht dabei nach der Zuordnungsliste Gemeinde-Gemeindeverband des Bundesamtes für Bauwesen und Raumordnung.

<sup>27</sup> Die einzelnen potenziellen Einflussfaktoren sind auf Basis der Daten der INKAR (Indikatoren und Karten zur Raumentwicklung)-CD-Rom (Ausgabe 2005, Stand 2003) des Bundesamtes für Bauwesen und Raumordnung generiert worden.

**Signifikanz und Quantifizierung**

§ Für jeden einzelnen potenziellen Erklärungsfaktor kann ermittelt werden, ob es einen vom statistischen Zufall sicher abweichenden Einfluss auf die relative Netto-Zuwanderung gibt (Signifikanz). Für jeden signifikanten Einfluss kann ermittelt werden, wie groß dieser Einfluss ist (Quantifizierung).

#### **4.4.2 Die Einflüsse auf die relativen Netto-Wanderungen der Generation 60plus in Mecklenburg-Vorpommern**

**Berechnete Resultate aus der Regressionsanalyse in Mecklenburg-Vorpommern**

Folgende Resultate ergeben sich aus der Regressionsanalyse auf Gemeindeebene:

- Gegenüber sehr kleinen Gemeinden mit maximal 500 Einwohnern weisen Gemeinden mit bis zu 5.000 Einwohnern eine höhere relative Netto-Zuwanderung auf, wobei die relative Netto-Zuwanderung umso größer ist, je größer ein Ort ist. Größere Orte weisen keine erhöhte relative Netto-Zuwanderung auf.
- Unter- und Mittelzentren weisen eine überdurchschnittliche relative Netto-Zuwanderung auf.
- Gemeinden mit überdurchschnittlichem Anteil an Arbeitslosen an der Bevölkerung (strukturarme Regionen) weisen eine niedrigere relative Netto-Zuwanderung auf, wobei gilt, dass die relative Netto-Zuwanderung umso größer ist, je niedriger der Arbeitslosenanteil ist.
- Gemeinden mit hohen bis höchsten relativen Gästeübernachtungszahlen weisen eine überdurchschnittliche relative Netto-Zuwanderung auf, wobei die relative Netto-Zuwanderung umso größer ist, je höher die relativen Gästeübernachtungszahlen sind.
- Orte mit höchstem Seniorenanteil (60plus wie auch 75plus) an der Gesamtbevölkerung weisen überdurchschnittliche relative Netto-Zuwanderung auf, wobei dieser Effekt kaum von Bedeutung ist. Für niedrigen, mittleren und höheren Seniorenanteil lässt sich dieser Effekt nicht beobachten.
- Ein höherer Anteil der Wasser- und der Waldfläche in einer Gemeinde erhöht die relative Netto-Zuwanderung der Seniorinnen und Senioren, wobei die Bedeutung dieser Effekte sehr gering ist.

**Gesamtgüte des Modells**

Die Gesamtgüte des Modells beträgt dabei 20 % - 28 %, <sup>28</sup> d.h., dass mittels der in Kapitel 4.4.1 (S. 63) dargestellten potenziellen Erklärungsfaktoren insgesamt knapp  $\frac{1}{4}$  der Variationen der relativen Netto-Wanderung der Seniorinnen und Senioren zwischen den Gemeinden erklärt werden kann. Im Umkehrschluss heißt dies allerdings auch, dass etwa  $\frac{3}{4}$  der Unterschiede durch andere, hier nicht erfasste Ursachen erklärbar sind. Dies deckt sich mit den Forschungsergebnissen, die bereits im Kapitel „Motive der Altenwanderung“ erläutert wurden. Die Hauptmotive für die Altenwanderung haben private Hintergründe, vornehmlich die räumliche Nähe zur Familie.

---

<sup>28</sup> Die Gesamtgüte des Modells schwankt je nach modellierten Annahmen (vor allem Schätzung auf Gemeinde- oder auf Gemeindeverbandsebene) leicht. Eine ausführliche Darstellung der Regressionsergebnisse ist unter [info@analytix.de](mailto:info@analytix.de) auf Anfrage erhältlich.

Diese Motive sind aus der amtlichen Statistik nicht zu erfassen und können folglich nicht aus der Regressionsanalyse heraus erklärt werden.

#### 4.4.3 Die Einflüsse auf die relativen Netto-Wanderungen der Generation 60plus in Schleswig-Holstein

##### Berechnete Resultate aus der Regressionsanalyse in Schleswig-Holstein

Analog der methodischen Vorgehensweise für Mecklenburg-Vorpommern ergeben sich für Schleswig-Holstein folgende Resultate aus der Regressionsanalyse:

- Gegenüber Gemeinden mit maximal 500 Einwohnern weisen Gemeinden mit bis zu 15.000 Einwohnern eine höhere relative Netto-Zuwanderung auf, wobei die relative Netto-Zuwanderung umso größer ist, je größer ein Ort ist. Gemeinden mit mehr als 15.000 Einwohnern weisen keine erhöhte relative Netto-Zuwanderung gegenüber den kleinen Gemeinden auf.
- Gemeinden mit überdurchschnittlichem Anteil an Arbeitslosen an der Bevölkerung (strukturarme Regionen) weisen eine niedrigere relative Netto-Zuwanderung auf, wobei die relative Netto-Zuwanderung umso niedriger ist, je größer der Arbeitslosenanteil ausfällt.
- Gemeinden mit mittleren relativen Gästeübernachtungszahlen weisen eine überdurchschnittliche relative Netto-Zuwanderung auf. Gemeinden mit höchsten relativen Gästeübernachtungszahlen weisen eine unterdurchschnittliche relative Netto-Zuwanderung auf.
- Gemeinden mit überdurchschnittlichem Altenanteil an der Gesamtbevölkerung weisen überdurchschnittliche relative Netto-Zuwanderung auf, wobei die relative Netto-Zuwanderung umso größer ist, je höher der Seniorenanteil ist. Dieser Effekt tritt vor allem auf, wenn man den Bevölkerungsanteil der Generation 75plus berücksichtigt und in deutlich abgeschwächter Form, wenn man die Generation 60plus berücksichtigt.
- Ein höherer Anteil der Erholungs- und der Freifläche in einer Gemeinde erhöht die relative Netto-Zuwanderung der Seniorinnen und Senioren. Im Gegensatz dazu senkt ein höherer Anteil der Siedlungs- und Verkehrsfläche die relative Netto-Zuwanderung der Seniorinnen und Senioren.

##### Gesamtgüte des Modells

Die Gesamtgüte des Modells beträgt dabei 25 % - 29 %, <sup>29</sup> d.h., dass mittels der im vorangegangenen Kapitel dargestellten potenziellen Erklärungsfaktoren insgesamt gut  $\frac{1}{4}$  der Variationen der relativen Netto-Wanderung der Seniorinnen und Senioren zwischen den Gemeinden erklärt werden kann, oder – im Umkehrschluss formuliert – knapp  $\frac{3}{4}$  der Unterschiede durch andere, hier nicht erfasste Ursachen erklärbar sind. Wie bereits in der Analyse für Mecklenburg-Vorpommern deckt sich auch für Schleswig-Holstein das Regressionsergebnis mit den Ergebnissen, die im Kapitel „Motive der Altenwanderung“ aufgeschlüsselt werden. Die hier durch die Regression untersuchbaren objektiven Fakten stellen nur einen Teil der Motivationsstrukturen von Seniorinnen

---

<sup>29</sup> Die Gesamtgüte des Modells schwankt je nach modellierten Annahmen (vor allem Schätzung auf Gemeinde- oder auf Gemeindeverbandsebene) leicht. Eine ausführliche Darstellung der Regressionsergebnisse ist unter [info@analytix.de](mailto:info@analytix.de) auf Anfrage erhältlich.

und Senioren dar, da Großteile der ausschlaggebenden Antriebe zum Umzug aus dem persönlichen Umfeld kommen und somit in der amtlichen Statistik nicht erfasst sind. Sie entziehen sich damit der Möglichkeit einer Verifizierung durch eine Regressionsanalyse.

#### 4.4.4 Die Einflüsse auf die relativen Netto-Wanderungen der Generation 60plus - ein Fazit

**Wichtigste Einflussfaktoren auf Gemeindeebene**

Die Ergebnisse der Regressionsanalyse verdeutlichen die wichtigsten erfassbaren Einflussfaktoren auf die relative Netto-Zuwanderung der Generation 60plus auf Gemeindeebene. Demnach sind relative Netto-Zuwanderungen vor allem in Orten mittlerer Größe zu beobachten, d.h. Gemeinden mit einer Größe von etwa 5.000 bis 15.000 Einwohnern weisen die größten relativen Netto-Zuwanderungen auf. Eine Basis-Infrastruktur scheint also ein wichtiges Kriterium für die Zuzüge älterer Menschen zu sein, wobei ggf. Alten- und Pflegeheime diesen Effekt mit beeinflussen könnten, denn vor allem in Schleswig-Holstein weisen Gemeinden mit einem hohen Anteil der Generation 75plus überproportionale Zuzüge der Seniorinnen und Senioren auf.

**Strukturstärke einer Region ist ausschlaggebend**

Dass die Strukturstärke einer Region Einfluss auf die relativen Netto-Zuzüge älterer Menschen hat, zeigt, dass die Seniorinnen und Senioren bewusst in Orte mit guter Wirtschaftskraft ziehen bzw. aus Orten mit geringer Wirtschaftskraft fortziehen. Dieser Effekt kann allerdings ggf. auch eine Ursache darin haben, dass Seniorinnen und Senioren häufig an den Lebensort ihrer Kinder ziehen, die sich in der Mehrheit eher in strukturstarken Regionen ansiedeln.

**Hypothese zur Relevanz eines touristischen Umfelds und des Naherholungswertes**

Die Hypothese, dass sich Seniorinnen und Senioren bei ihren Entscheidungen für einen Wohnort positiv durch das touristische Umfeld beeinflussen lassen, lässt sich für Schleswig-Holstein und Mecklenburg-Vorpommern zumindest teilweise belegen. Für Mecklenburg-Vorpommern gilt uneingeschränkt, dass der relative Netto-Zuzug der Seniorinnen und Senioren umso größer ausfällt, je touristischer ein Ort geprägt ist. In Schleswig-Holstein gilt dieses nur bis zu einer mittleren touristischen Prägung. Für Orte mit höchster touristischer Prägung fällt hier der Netto-Zuzug wieder geringer aus. Dies kann vermutlich darauf zurückgeführt werden, dass einige stark touristisch geprägte Gemeinden in Schleswig-Holstein bereits in den 80er und 90er Jahren einen starken Zuzug der so genannten Best-Ager erlebt haben und die Gruppe der älteren Seniorinnen und Senioren nur noch als Bestands-Einwohner aufweisen.

Zum anderen scheinen Orte mit höchster touristischer Attraktivität ein über dem Durchschnitt liegendes Preisniveau insbesondere im Immobilienbereich aufzuweisen (s. Hypovereinsbank 03.04.07), das Wanderungswillige Seniorinnen und Senioren eher in Gebiete mit mittlerer landschaftlicher Attraktivität, aber eben auch niedrigerem Preisniveau wandern lässt.

Dass der landschaftliche Naherholungswert eine Bedeutung für die Wohnortwahl der Seniorinnen und Senioren hat, zeigt sich sowohl für Mecklenburg-Vorpommern als auch für Schleswig-Holstein. In Mecklenburg-Vorpommern wirkt sich der Anteil der Wasser- und der Waldfläche in einer Gemeinde positiv auf die Zuzugsentscheidung der Best-Ager aus, wobei die Bedeutung dieses Effektes sehr gering ist. In Schleswig-Holstein erhöht der Anteil der Erholungs- und der Freifläche in einer Gemeinde die relative Netto-Zuwanderung der Seniorinnen und Senioren.

**Ausmaß des Einflusses einzelner Faktoren**

Wird abschließend das Ausmaß der einzelnen Einflüsse auf die Unterschiede in den relativen Netto-Zuzügen beurteilt, so kann festgestellt werden, dass es keinen einzelnen Einflussfaktor gibt, der die Wahl des Zuzugortes der Seniorinnen und Senioren dominant beeinflusst. Die einzelnen Einflussfaktoren haben alle nur geringen bis sehr geringen Einfluss auf das Ausmaß der relativen Netto-Zuzüge in einer Gemeinde. Exemplarisch kann dieses an der touristischen Prägung einer Gemeinde verdeutlicht werden: Für Mecklenburg-Vorpommern lassen sich die ohnehin kaum relevanten relativen Wanderungen der Seniorinnen und Senioren (vgl. Kapitel 4.3.1) um maximal 20 % steigern, wenn man den Unterschied zwischen einer Gemeinde ohne jegliche touristische Prägung gegenüber einer Gemeinde mit höchster touristischer Prägung zugrunde legt. Für Schleswig-Holstein läge der vergleichbare Wert (keine touristische Prägung gegenüber mittlerer touristischer Prägung) sogar nur bei einem Unterschied von sieben Prozent in Bezug auf die relative Netto-Zuwanderung.

## 5. Fazit des ersten Teils - Die Relevanz der Wanderungen der Generation 60plus

### Fragestellungen

In den vorangegangenen Analysen und Betrachtungen sind die Seniorenwanderungen in den beiden Bundesländern Mecklenburg-Vorpommern und Schleswig-Holstein aus verschiedenen Perspektiven untersucht worden. Die Bewertung und die Auswirkungen dieser Analysen werden sich anhand der folgenden Fragestellungen orientieren:

- § Welches sind zusammengefasst die bisherigen Erkenntnisse des vorliegenden ersten Teils der Studie?
- § Welchen Einfluss haben diese Ergebnisse auf das ursprüngliche Studiendesign und den weiteren Verlauf der Studie?
- § Welche Auswirkungen haben die Ergebnisse für die regionalen Planungs- und Verwaltungsstellen?

### Demographische Entwicklung im Ostseeraum

Zu Beginn der Studie wurde die zukünftige Bevölkerungsentwicklung der Bundesländer Mecklenburg-Vorpommern und Schleswig-Holstein in den internationalen Kontext der demographischen Entwicklung im Ostseeraum gestellt. Es zeigte sich, dass sowohl die Bundesländer selber als auch die verschiedenen Ostseeanrainerstaaten unterschiedliche Entwicklungen nicht nur in der Größe sondern auch in der Zusammensetzung der jeweiligen Gesamtbevölkerung durchlaufen werden. Während in Schleswig-Holstein bis zum Jahr 2020 der demographische Wandel erst in gemäßigttem Ausmaße eintreten wird, werden seine Auswirkungen in Mecklenburg-Vorpommern zu diesem Zeitpunkt bereits in deutlichem Maße zum Vorschein treten.

### Ergebnisse der Seniorenwanderungen auf Kreisebene

Nach dieser Betrachtung der demographischen Entwicklung im Ostseeraum wurden für Mecklenburg-Vorpommern und Schleswig-Holstein auf Ebene der Kreise die Größenordnungen der Altenwanderung sowie die jeweiligen Ziel- und Herkunftsgebiete der gewanderten Seniorinnen und Senioren in den einzelnen Kreisen bestimmt.

Diese Untersuchungen haben zum einen ergeben, dass die Wanderungszahlen der Bevölkerung 60plus relativ zur Wohnbevölkerung betrachtet gering ausfallen. Sie machen für Mecklenburg-Vorpommern und Schleswig-Holstein etwa einen Prozent in Relation zur Wohnbevölkerung aus. Zum anderen zeigte sich für beide Bundesländer, dass sich der überwiegende Teil der Seniorenwanderungen innerhalb der Bundesländer vollzieht (ca. 70 % in Mecklenburg-Vorpommern und 65 % in Schleswig-Holstein).

### Ergebnisse der Seniorenwanderungen auf Gemeindeebene

Die darauf folgenden detaillierten Analysen der Seniorenwanderungen auf Gemeindeebene haben aufgezeigt, dass die Gemeindegrößen in Mecklenburg-Vorpommern und Schleswig-Holstein heute lediglich in einem zu vernachlässigenden Ausmaß von der Altenwanderung beeinflusst werden. So beträgt der Mittelwert der relativen Netto-Wanderungen der Generation 60plus in Bezug auf die Bevölkerung auf Gemeindeebene in Mecklenburg-Vorpommern -0,076 % (Netto-Abwanderung) und in Schleswig-Holstein rund 0,031 % (Netto-Zuwanderung) pro Jahr. Dabei gilt dieser Befund für den überwiegenden Teil der Gemeinden. Mögliche statistisch messbare Einflüsse auf die Unterschiede in den Ausprägungen der Netto-Wanderungen zeigen darüber hinaus, dass diese Einflüsse nicht als dominierende Entscheidungs-

variablen für die Wanderungsbewegungen der Senioren angesehen werden können.

**Motive der  
Altenwanderung**

Die hauptsächlichen Motive der Altenwanderung liegen in einer persönlichen Abwägung der unmittelbaren individuellen Lebenssituation. Nicht allgemeine Faktoren, wie beispielsweise die Strukturstärke der Region oder die touristische Attraktivität einer Landschaft bestimmen die Push- und Pullfaktoren, sondern in erster Linie soziale Erwägungen wie der Wohnort der Kinder, der Tod des Lebenspartners oder die Kontakte zu Nachbarn und Freunden. Daneben haben die Wohnsituation, die Aussicht auf Hilfe beim Umzug und eine gewisse Versorgungssicherheit durch die Infrastruktur des neuen Wohnorts Einfluss auf das Umzugsverhalten.

**Ursprüngliches  
Forschungsdesign**

Angesichts dieser gewonnenen Erkenntnisse war die zu Beginn bestimmte Ausrichtung der Studie zu überdenken. Ursprüngliches Ziel der Studie war es zum einen, die Dimensionen der Seniorenwanderungen in den beiden Bundesländern auf Kreis- und Gemeindeebene zu bestimmen sowie zum anderen regionale Schwerpunkte dieser Wanderungen zu identifizieren. Im zweiten Teil der Studie sollte für diese Schwerpunktgebiete der Wanderung ein Stärken-Schwächen Profil erstellt und Empfehlungen zur Ausrichtung der seniorengerechten Infrastruktur gegeben werden. Grundgedanke war es, Schwächen in diesen Gebieten langfristig auszugleichen und gleichzeitig die Stärken weiter auszubauen, um die Position als attraktive Destination für Seniorenwanderungen zu forcieren. Geleitet waren diese Überlegungen von der Idee, hierdurch neue Impulse für die regionale Seniorenwirtschaft zu generieren.

Neben der Tatsache, dass die beobachtbaren Wanderungen sich nur in äußerst geringfügigen Dimensionen abspielen, lassen sich zudem keine regionalen Schwerpunkte der Wanderung identifizieren. Dies gilt außerdem vor dem Hintergrund, dass der überwiegende Teil der Seniorenwanderungen die Grenzen der Bundesländer nicht überschreitet. Diese hier sehr komprimiert dargestellten Ergebnisse sind zunächst erst einmal als solche zu erfassen und sollten in die regionale Planungen einbezogen werden. Es ist anzumerken, dass die dargestellten Ergebnisse die bisher beobachtbaren Seniorenwanderungen für den Zeitraum 2000 bis 2004 widerspiegeln und nicht die zukünftigen Entwicklungen der Seniorenwanderungen darstellen. Für das zukünftige Ausmaß der Seniorenwanderungen existieren derzeit keine belastbaren Vorausschätzungen auf Basis der amtlichen Statistik. Allerdings haben sich die Seniorenwanderungen insbesondere in ihren Motivlagen in den letzten Jahren und Jahrzehnten als stabil erwiesen. Zudem sind bisher keine Anzeichen für eine grundsätzliche Veränderung der Wanderungsmotive von Seniorinnen und Senioren erkennbar, die in der Hauptsache privater Natur sind. Dies haben ebenfalls die durchgeführten Regressionsanalysen nochmals bestätigt.

**Auswirkung auf regionale  
Planung und Verwaltung**

Angesichts des geringen Ausmaßes der Altenwanderung in Mecklenburg-Vorpommern und Schleswig-Holstein sind mögliche Entwicklungen von Landesinitiativen zur Attrahierung von Seniorinnen und Senioren vor diesem Hintergrund zu überprüfen. Insbesondere aufgrund der Tatsache, dass die Seniorenwanderungen sich überwiegend innerhalb der Landesgrenzen bewegen. Generell wirft dies zudem die Frage nach den dafür einzusetzenden Mitteln für derartige Initiativen und den zu erwartenden Effekten auf. So haben die Regressionsanalysen aufgezeigt, dass z.B. durch eine erhebliche Steigerung der touristischen Attraktivität eines Ortes nur geringfügige Steigerungen der Wan-

derungszahlen von Seniorinnen und Senioren zu erwarten sind.

Vor diesen Hintergründen sollten die regionalen Planungsstellen seniorengerechte Infrastrukturbemühungen nicht auf mögliche Zuwanderungen von Seniorinnen und Senioren ausrichten, sondern vielmehr für die bereits ansässigen älteren Menschen zukunftsfähige Infrastrukturen und Konzepte entwickeln. Entsprechend dem Fokus dieser Studie auf den ländlichen Raum sollten insbesondere in den ländlich geprägten Regionen solche Konzepte erarbeitet und umgesetzt werden. Die Weichen müssen gestellt werden, um auch den im ländlichen Raum lebenden Menschen so lange wie möglich ein selbst bestimmtes Leben in der eigenen Wohnung zu ermöglichen. Denn dies, so zeigen vielfältige Umfragen und die Literatur zu diesem Themenbereich, ist der Wunsch des überwiegenden Teils der Menschen. Zudem profitieren von einer seniorengerechten Infrastruktur alle Senioren, d.h. auch die bereits zugewanderten aber auch diejenigen, die zukünftig zuwandern werden.

**Initiativen auf lokaler Ebene**

Kleine lokale Initiativen sind denkbar, um die Wanderungen von Seniorinnen und Senioren hin zu einer Gemeinde zu beeinflussen. Vor Umsetzung solcher Initiativen sollten allerdings verschiedene Punkte beachtet werden wie z.B.:

- § Die Analysen im ersten Teil dieser Studie haben aufgezeigt, dass der überwiegende Teil der Wanderungsmotive von älteren Menschen sich an Familie orientieren und privater Natur sind. Sie entziehen sich damit planerischer Beeinflussung seitens der kommunalen und regionalen Planungsbehörden.
- § Im Rahmen solcher Initiativen sollten im Vorfeld Folgeabschätzungen durchgeführt werden, die die im Alter zunehmende Pflegebedürftigkeit von Seniorinnen und Senioren Rechnung tragen.

Insgesamt bleibt festzuhalten, dass sich die bisher beobachtbaren Netto-Wanderungssalden der Seniorinnen und Senioren in den Gemeinden Schleswig-Holsteins und Mecklenburg-Vorpommerns in einem zu vernachlässigendem Ausmaß bewegen. Aus diesen Erkenntnissen heraus ergeben sich Ansätze für eine inhaltliche Umorientierung des zweiten Teils der Studie, der sich Themenbereich „E-Health und E-Care für ein selbstbestimmtes Wohnen älterer Menschen im ländlichen Raum“ widmet.

## 6. Literaturverzeichnis

### Literatur

- Berlin-Institut für Bevölkerung und Entwicklung „Deutschland 2020: Die demographische Zukunft der Nation“, Berlin, 2004
- Bertelsmann Stiftung [Hrsg.] „Demographie konkret – Seniorenpolitik in den Kommunen“, Gütersloh, 2006
- Bertelsmann Stiftung [Hrsg.] „Demographie konkret – Handlungsansätze für die kommunale Praxis“, Gütersloh, 2005
- Bucher, H-J., Schlömer, C. „Der Blick in die Zukunft. Sensitivitätsanalysen zum demographischen Wandel in den Regionen Deutschlands“, In: Geographische Rundschau 59 Heft 2 [Hrsg.], Braunschweig, 2007, S. 14- 23
- Bundesamt für Bauwesen und Raumordnung (BBR) [Hrsg.] „Anpassungsstrategien für ländliche/periphere Regionen mit starken Bevölkerungsrückgang in den neuen Ländern. Werkstatt: Praxis“. Heft 38, Bonn, 2004
- Bundesamt für Bauwesen und Raumordnung (BBR) [Hrsg.] „Demographischer Wandel und Infrastruktur im ländlichen Raum – von europäischen Erfahrungen lernen? Informationen zur Raumentwicklung“, Heft 12, Bonn, 2003
- Bundesgeschäftsstelle Landesbausparkassen im Deutschen Sparkassen- und Giroverband „Die Generation über 50 – Wohnsituation, Potentiale und Perspektiven. Berlin“, 2006
- Bundesministerium für Verkehr, Bau und Stadtentwicklung (BMVBS), Bundesamt für Bauwesen und Raumordnung (BBR) [Hrsg.] „Umbau statt Zuwachs – Siedlungsentwicklung und öffentliche Daseinsvorsorge im Zeichen des demographischen Wandels. Innovative Projekte zur Regionalentwicklung“. Berlin/Bonn, 2006
- Bundesministerium für Verkehr, Bau und Stadtentwicklung (BMVBS), Bundesamt für Bauwesen und Raumordnung (BBR) [Hrsg.] „Öffentliche Daseinsvorsorge und demographischer Wandel. Erprobung von Anpassungs- und Entwicklungsstrategien in Modellvorhaben der Raumordnung“. Berlin/Bonn, 2005
- Convent Planung und Beratung GmbH „Lebensqualität ein Leben lang – Wirtschaftsentwicklung und Infrastrukturanpassung unter neuen demographischen Vorzeichen“, Hamburg, 2006
- Dehne, P. „Gedanken zur Entwicklung ländlicher Räume in Mecklenburg-Vorpommern – Ergebnisse der Arbeitsgruppe <<Nachhaltige Entwicklung in den Regionen>> des Wissenschaftlichen Beirats des Umweltministeriums von Mecklenburg-Vorpommern“, Neubrandenburg, 2006
- dsn – Projekte und Studien für Wirtschaft und Gesellschaft „Schleswig-Holstein 2020 – Demographie-Report regional“, Kiel, 2005
- dsn – Projekte und Studien für Wirtschaft und Gesellschaft „Zukunftsfähiges Schleswig-Holstein – Konsequenzen des demographischen Wandels“, Kiel, 2004

- Empirica AG „Wohnformen der Zukunft – Veränderungen und Motivationen der Generationen 50+ in Niedersachsen“, Hannover, 2006
- Friedrich, K. „Altern in räumlicher Umwelt. Sozialräumliche Interaktionsmuster älterer Menschen in Deutschland und in den USA“, Darmstadt, 1995
- Gans, P., Leibert, T. „Zweiter demographischer Wandel in den EU-15-Staaten“, In: Geographische Rundschau 59 Heft 2 [Hrsg.], Braunschweig, 2007, S. 4-13
- Goltz, E., Born, K. M. „Zuwanderung älterer Menschen in ländliche Räume – eine Studie aus Brandenburg“, In: Geographische Rundschau 57 Heft 3, [Hrsg.], Braunschweig, 2005, S. 52-57
- Institut der deutschen Wirtschaft „Perspektive 2050 – Ökonomik des demographischen Wandels“, Köln, 2004
- Koch, R. „Altenwanderung und räumliche Konzentration alter Menschen“, Bonn-Bad Godesberg, 1976
- Kocks, M. „Konsequenzen des demographischen Wandels für die Infrastruktur im ländlichen Raum“, In: Geographische Rundschau 59 Heft 2 [Hrsg.], Braunschweig, 2007, S. 24-31
- Pestel Institut „Die Zukunft der Städte in Niedersachsen – Osnabrück“, Osnabrück, 2004
- Regionomica „Gutachten: Demographischer Wandel in dünn besiedelten Räumen - Anpassung und Gegensteuern im europäischen Vergleich“, Berlin, 2006
- Schader – Stiftung „Neue Wohnungen auch im Alter“, Darmstadt, 1997
- Statistisches Bundesamt „11. Koordinierte Bevölkerungsvorausberechnung – Annahmen und Ergebnisse“, Wiesbaden, 2006
- Statistisches Landesamt Nord „10. Koordinierte Bevölkerungsvorausberechnung für Schleswig-Holstein“, Datensatz 2002 bis 2050, Variante 4, Kiel, 2004
- Weltbank „Dying too young“, Washington D.C., 2005

### **Internetrecherche**

- Arbeit50plus 08.02.07, „Initiative Arbeit 50plus“  
<http://www.arbeit50plus.de/>
- Berlin Institut für Bevölkerung und Entwicklung 20.09.06, „Elektronisches Handbuch zum Thema Bevölkerung“  
<http://www.berlin-institut.org/pages/fs/fs1.html>
- Bierling, S. 01.02.07, „Europas Horizont endet an den Außengrenzen der Union“  
[http://www.uni-regensburg.de/Fakultaeten/phil\\_Fak\\_III/Politikwissenschaft/europas\\_horizont.pdf](http://www.uni-regensburg.de/Fakultaeten/phil_Fak_III/Politikwissenschaft/europas_horizont.pdf)

|  |  |
|--|--|
| Bundesamt für Bauwesen und Raumordnung (BBR)                         | 08.12.06, „Regionale und kommunale Strategien zur Aktivierung der wirtschaftlichen und gesellschaftlichen Potenziale einer alternden Gesellschaft“ BBR-Online-Publikation, Nr. 9/2006  |
| Bundesministerium für Familie, Senioren, Frauen und Jugend“ (BMFSFJ) | 08.02.07, „Dritter Bericht zur Lage der älteren Generation“ <a href="http://www.bmfsfj.de/RedaktionBMFSFJ/Broschuerenstelle/Pdf-Anlagen/PRM-5008-3.-Altenbericht-Teil-1,property=pdf,bereich=,rwb=true.pdf">http://www.bmfsfj.de/RedaktionBMFSFJ/Broschuerenstelle/Pdf-Anlagen/PRM-5008-3.-Altenbericht-Teil-1,property=pdf,bereich=,rwb=true.pdf</a>  |
| Central Statistical Office, Polen                                    | 20.10.06, „Regional Data Bank der polnischen Regionen“ <a href="http://www.stat.gov.pl/bdren/bdrap.strona.indeks">http://www.stat.gov.pl/bdren/bdrap.strona.indeks</a>   |
| Community Transport  | 05.12.06, „Community Transport Association UK“ <a href="http://www.communitytransport.com">http://www.communitytransport.com</a>   |
| Convent Planung und Beratung GmbH                                    | 12.02.07, „Wie wohnen und leben wir zukünftig in der K.E.R.N.-Region?“ Befragung der 50plus-Generation <a href="http://www.kern.de/docs/1138182825_Ergebnisdokumentation_Befragung50plus-Generation.pdf">http://www.kern.de/docs/1138182825_Ergebnisdokumentation_Befragung50plus-Generation.pdf</a>   |
| Erfahrungswissen für Initiativen (EFI)                               | 08.02.07, „Erfahrungswissen für Initiativen des BMFSFJ“ <a href="http://www.efi-programm.de/">http://www.efi-programm.de/</a>  |
| Eurostat   | 20.10.06, „Basisvariante, regionale Ebene - Bevölkerung am 1. Januar nach Geschlecht und Alter in Jahren Informationen zur Tabelle (Daten, Grösse)“ <a href="http://epp.eurostat.ec.europa.eu/portal/page?_pageid=0,1136184,0_45572595&amp;_dad=portal&amp;_schema=PORTAL">http://epp.eurostat.ec.europa.eu/portal/page?_pageid=0,1136184,0_45572595&amp;_dad=portal&amp;_schema=PORTAL</a>  |
| Eurostat   | 20.10.06, „Bevölkerungsvorausschätzung der EU25 Mitgliedstaaten bis 2050 auf nationaler Ebene –Basisjahr 2004. Verzeichnisbaum: Bevölkerung und soziale Bedingungen“ <a href="http://epp.eurostat.ec.europa.eu/portal/page?_pageid=0,1136184,0_45572595&amp;_dad=portal&amp;_schema=PORTAL&amp;screen=ExpandTree&amp;open=/popul/popula/proj/proj_trend&amp;product=EU_population_social_conditions&amp;nodeid=65022&amp;vindex=5&amp;level=4&amp;portletid=39994101_QUEENPORTLET_92281242&amp;scrollto=0">http://epp.eurostat.ec.europa.eu/portal/page?_pageid=0,1136184,0_45572595&amp;_dad=portal&amp;_schema=PORTAL&amp;screen=ExpandTree&amp;open=/popul/popula/proj/proj_trend&amp;product=EU_population_social_conditions&amp;nodeid=65022&amp;vindex=5&amp;level=4&amp;portletid=39994101_QUEENPORTLET_92281242&amp;scrollto=0</a> |
| Federal State Statistics Service of Russia                           | 07.02.07, „Information & Publishing Centre »Statistics of Russia«“ <a href="http://www.infostat.ru/catalog.html">http://www.infostat.ru/catalog.html</a>   |
| Financial Times Deutschland  | 08.02.07, „Deutsche wollen länger arbeiten“ <a href="http://www.ftd.de/politik/deutschland/106272.html">http://www.ftd.de/politik/deutschland/106272.html</a>  |
| Go-Mobil   | 01.12.06, „Gemeinnützige Organisation zur sicheren MOBILität“ <a href="http://www.go-mobil.net/">http://www.go-mobil.net/</a>  |
| Hypovereinsbank  | 03.04.07 „Wohnimmobilienmarkt – Sylt“, Januar 2003 <a href="http://www.hvbexpertise.de/de/uebersicht/pdf/uebersicht/Sylt_W_12_02.pdf">http://www.hvbexpertise.de/de/uebersicht/pdf/uebersicht/Sylt_W_12_02.pdf</a>   |
| IfS - Institut für Stadtforschung und Strukturpolitik GmbH           | 22.02.07, „Wohnen im Alter – Chancen für die Städte. Endbericht“ <a href="http://landesregierung.schleswig-holstein.de/coremedia/generator/Aktueller_20Bestand/IM/Information/Staedtebau_2C_20Wohnungswesen/PDF/WohnenAlterLang,property=pdf.pdf">http://landesregierung.schleswig-holstein.de/coremedia/generator/Aktueller_20Bestand/IM/Information/Staedtebau_2C_20Wohnungswesen/PDF/WohnenAlterLang,property=pdf.pdf</a>   |

|  |   |
|--|---|
| Interessengemeinschaft Wohnprojekte Schleswig-Holstein                   | 01.02.07, „Wohnprojekte – generationsübergreifendes Leben“<br><a href="http://www.wohnprojekte-sh.de/">http://www.wohnprojekte-sh.de/</a>   |
| Kontaktstelle für praxisorientierte Forschung e.V.                       | 08.02.07, „Pflegebudget, ein Projekt gefördert durch die Spitzenverbände der Pflegekassen“<br><a href="http://www.pflegebudget.de/">http://www.pflegebudget.de/</a>   |
| Kreis Ostholstein  | 12.02.07, „Auswertung des Fragebogens: Wie wohnen und leben wir künftig in Ostholstein?“<br><a href="http://www.kreis-oh.de/media/custom/335_2523_1.PDF?loadDocument&amp;ObjSvrID=335&amp;ObjID=2523&amp;ObjLa=1&amp;Ext=PDF">http://www.kreis-oh.de/media/custom/335_2523_1.PDF?loadDocument&amp;ObjSvrID=335&amp;ObjID=2523&amp;ObjLa=1&amp;Ext=PDF</a> |
| Landolt, M.  | 20.10.06, „My home is my castle“, In: unimagazin, die Zeitschrift der Universität Zürich Nr. 1/99<br><a href="http://www.unicom.unizh.ch/unimagazin/archiv/1-99/castle.html">http://www.unicom.unizh.ch/unimagazin/archiv/1-99/castle.html</a>  |
| Mobilee – Pflegenetzwerk Kiel e.V.                                       | 08.02.07, „Mobilee Kiel“<br><a href="http://www.mobilee-kiel.de/">http://www.mobilee-kiel.de/</a>   |
| Münz, R.   | 31.01.07, „Demografische Entwicklung in Europa – Konsequenzen für die Migrationspolitik“<br><a href="http://www.aulaintercultural.org/IMG/pdf/monica4.pdf">http://www.aulaintercultural.org/IMG/pdf/monica4.pdf</a>   |
| Public Health EU   | 08.02.07, „Healthy Ageing“<br><a href="http://ec.europa.eu/health/ph_information/dissemination/diseases/age_en.htm">http://ec.europa.eu/health/ph_information/dissemination/diseases/age_en.htm</a>   |
| Sachverständigenrat zur Begutachtung der Entwicklung im Gesundheitswesen | 08.02.07, „Gutachten“<br><a href="http://www.svr-gesundheit.de/Startseite/Startseite.htm">http://www.svr-gesundheit.de/Startseite/Startseite.htm</a>  |
| Schader Stiftung   | 07.02.07, „Wohnformen im Alter“<br><a href="http://www.schader-stiftung.de/wohn_wandel/997.php">http://www.schader-stiftung.de/wohn_wandel/997.php</a>  |
| Senior Experten Service (SES)  | 08.02.07, „Senior Experten Service“<br><a href="http://www.ses-bonn.de/german/main/index2.php?Frameset=1">http://www.ses-bonn.de/german/main/index2.php?Frameset=1</a>  |
| Senioren genossenschaft Riedlingen                                       | 07.02.07, „Bürger helfen Bürgern“<br><a href="http://www.martin-riedlingen.de/senioren/seniorenhomepage.htm">http://www.martin-riedlingen.de/senioren/seniorenhomepage.htm</a>  |
| Seniorenwirt   | 20.11.06, „Landesinitiative Seniorenwirtschaft Nordrhein-Westfalens“<br><a href="http://www.seniorenwirt.de">www.seniorenwirt.de</a>  |
| Seniorenwirtschaft NRW   | 05.02.07, „Zukunftsinitiative Seniorenwirtschaft des Landes Nordrhein-Westfalen“<br><a href="http://www.seniorenwirt.de/">http://www.seniorenwirt.de/</a>   |
| Stadt Lüdenscheid  | 05.02.07, „Seniorenbefragung der Stadt Lüdenscheid– 2005“<br><a href="http://neu.kdvz.de/luedenscheid/probuenger/getfile.cfm?id=f274">http://neu.kdvz.de/luedenscheid/probuenger/getfile.cfm?id=f274</a>  |
| Statistisches Bundesamt  | 01.11.2006, „Bevölkerungsstand und Prognosen“<br><a href="http://www.destatis.de/themen/d/thm_bevoelk.php">http://www.destatis.de/themen/d/thm_bevoelk.php</a>  |
| Statistisches Bundesamt  | 30.11.06 Durchschnittliche Lebenserwartung in den Bundesländern bei Geburt und im Alter von 60 Jahren<br><a href="http://www.destatis.de/themen/d/thm_bevoelk.php">http://www.destatis.de/themen/d/thm_bevoelk.php</a>  |

|  |  |
|--|--|
| Statistisches Bundesamt  | 19.02.07, „Wanderungsstatistik 2000-2004. Metadaten für die On-Site-Nutzung“<br><a href="http://www.forschungsdatenzentrum.de/bestand/wanderungen/2000-2004/fdz_wanderung_2000-2004_metadaten.pdf">http://www.forschungsdatenzentrum.de/bestand/wanderungen/2000-2004/fdz_wanderung_2000-2004_metadaten.pdf</a>  |
| Statistisches Landesamt Mecklenburg-Vorpommern   | 20.10.06, „Statistische Berichte: Gebietsänderungen in Mecklenburg-Vorpommern 2000 – 2006“<br><a href="http://www.statistik-mv.de/berichte/">http://www.statistik-mv.de/berichte/</a>  |
| Statistisches Landesamt Mecklenburg-Vorpommern   | 20.10.06, „Sachgebiet: Bevölkerung“<br><a href="http://www.statistik-mv.de/sis">http://www.statistik-mv.de/sis</a>   |
| Statistisches Landesamt Nord   | 01.11.06, „Statistische Berichte zur Bevölkerung“<br><a href="http://www.statistik-nord.de/index.php?id=536">http://www.statistik-nord.de/index.php?id=536</a>   |
| Statistisches Landesamt Nord   | 04.12.06, „10. Koordinierte Bevölkerungsvorausberechnung für Schleswig-Holstein bis 2020“<br><a href="http://www.statistik-nord.de/fileadmin/download/statistische_berichte/bevoelkerung/A_I_8_j/A_I_8_j04_S.pdf">http://www.statistik-nord.de/fileadmin/download/statistische_berichte/bevoelkerung/A_I_8_j/A_I_8_j04_S.pdf</a>   |
| Statistisches Landesamt Nord   | 05.12.06, „Bevölkerungsvorausberechnung für die Kreise und Kreisfreien Städte Schleswig-Holsteins bis 2020 auf Basis der 10. KBV“<br><a href="http://www.statistik-nord.de/fileadmin/download/statistische_berichte/bevoelkerung/A_I_8_j/A_I_8_j05_S.pdf">http://www.statistik-nord.de/fileadmin/download/statistische_berichte/bevoelkerung/A_I_8_j/A_I_8_j05_S.pdf</a> |
| Statistisches Zentralamt Norwegen  | 20.10.06, „Medium national groth population projection“<br><a href="http://statbank.ssb.no/statistikkbanken/default_fr.asp?PLanguage=1">http://statbank.ssb.no/statistikkbanken/default_fr.asp?PLanguage=1</a>   |
| Studienführer für Senioren   | 08.02.07, „Studienführer für Senioren“<br><a href="http://www.bmbf.de/pub/studienfuehrer_fuer_senioren.pdf">http://www.bmbf.de/pub/studienfuehrer_fuer_senioren.pdf</a>  |
| Taxi voucher scheme  | 05.12.06, „Taxi voucher scheme“<br><a href="http://www.tandridge.gov.uk/LifeinTandridge/Transport/Taxis/taxi_voucher_scheme.htm">http://www.tandridge.gov.uk/LifeinTandridge/Transport/Taxis/taxi_voucher_scheme.htm</a>   |
| United Nations Department of Economic and Social Affairs                                       | 22.04.07, „Life expectancy at birth“<br><a href="http://unstats.un.org/unsd/demographic/products/socind/health.htm">http://unstats.un.org/unsd/demographic/products/socind/health.htm</a>  |
| United States Census Bureau, U.S. Department of Commerce                                       | 12.03.07, „Mobility Status of the Population For Selected One-Year Periods“<br><a href="http://www.allcountries.org/uscensus/28_mobility_status_of_the_population_for.html">http://www.allcountries.org/uscensus/28_mobility_status_of_the_population_for.html</a>   |
| Universität Zürich, Sozialforschungsstelle, INTERFACE Institut für Politikstudien, Greuter, D. | 05.02.07, „Bilanz der wissenschaftlichen Evaluation des Pilotprojekts CARLOS“<br><a href="http://www.carlos.ch/content_de/Wiss._Evaluation_CARLOS.pdf">http://www.carlos.ch/content_de/Wiss._Evaluation_CARLOS.pdf</a>   |
| Walter, U.   | 01.02.07, „Kostenentwicklung im Gesundheitswesen“<br><a href="http://www.sam.uni-trier.de/VWL_Sam/veroeffentl/Kruse-Knappe-Schulz-Nieswandt-Schwartz-Wilbers-Kostenentw-Gesundheit-AOK-BW.pdf">http://www.sam.uni-trier.de/VWL_Sam/veroeffentl/Kruse-Knappe-Schulz-Nieswandt-Schwartz-Wilbers-Kostenentw-Gesundheit-AOK-BW.pdf</a>                                       |
| Zeitbank 55+   | 07.02.07, „Lebensqualität bis ins hohe Alter!“<br><a href="http://www.zeitbank.at/">http://www.zeitbank.at/</a>  |

## Anhang

---

### **Daten zur Bevölkerungsveränderung im Ostseeraum**

- § Gesamtbevölkerung
- § Bevölkerung nach Altersklassen
- § Altenquotient

### **Daten zur Altenwanderung auf Kreisebene**

- § Zielgebiete Mecklenburg-Vorpommern
- § Herkunftsgebiete Mecklenburg-Vorpommern
- § Zielgebiete Schleswig-Holstein
- § Herkunftsgebiete Schleswig-Holstein

### **Daten zur Altenwanderung auf Gemeindeebene**

- § Mecklenburg-Vorpommern
- § Schleswig-Holstein

### **Gebietsänderungen in Mecklenburg-Vorpommern seit dem 01.01.2000**

- § Auflösung
- § Eingliederung
- § Neubildung

## Daten zur Bevölkerungsveränderung im Ostseeraum

---

**Tabelle 3: Bevölkerungsveränderung im Ostseeraum I**

| Staat / Bundesland / Wojewodschaft               | Gesamtbevölkerung |            |                     |                        | 0 bis unter 20 Jahre |            |                     |                        |
|--|-------------------|------------|---------------------|------------------------|----------------------|------------|---------------------|------------------------|
|  | 2004              | 2020       | Veränderung absolut | Veränderung in Prozent | 2004                 | 2020       | Veränderung absolut | Veränderung in Prozent |
| Deutschland <sup>1</sup>                         | 82.531.671        | 82.676.460 | 144.789             | 0,2%                   | 16.904.315           | 14.675.678 | -2.228.637          | -13,2%                 |
| Mecklenburg-Vorpommern (Bundesland) <sup>2</sup> | 1.735.000         | 1.566.120  | -168.880            | -9,7%                  | 313.950              | 246.381    | -67.569             | -21,5%                 |
| Schleswig-Holstein (Bundesland) <sup>3</sup>     | 2.831.083         | 2.828.487  | -2.596              | -0,1%                  | 591.721              | 488.706    | -103.015            | -17,4%                 |
| Dänemark <sup>1</sup>                            | 5.397.640         | 5.526.033  | 128.393             | 2,4%                   | 1.312.672            | 1.224.677  | -87.995             | -6,7%                  |
| Schweden <sup>1</sup>                            | 8.975.670         | 9.575.482  | 599.812             | 6,7%                   | 2.152.290            | 2.154.705  | 2.415               | 0,1%                   |
| Finnland <sup>1</sup>                            | 5.219.732         | 5.404.735  | 185.003             | 3,5%                   | 1.239.851            | 1.160.954  | -78.897             | -6,4%                  |
| Norwegen <sup>4</sup>                            | 4.608.000         | 5.043.000  | 435.000             | 9,4%                   | 1.196.000            | 1.189.000  | -7.000              | -0,6%                  |
| Polen <sup>1</sup>                               | 38.190.608        | 37.065.252 | -1.125.356          | -2,9%                  | 9.685.837            | 7.159.139  | -2.526.698          | -26,1%                 |
| Zachodniopomorskie (Wojewodschaft) <sup>1</sup>  | 1.696.073         | 1.605.468  | -90.605             | -5,3%                  | 429.472              | 308.574    | -120.898            | -28,2%                 |
| Pomorskie (Wojewodschaft) <sup>1</sup>           | 2.188.918         | 2.181.970  | -6.948              | -0,3%                  | 580.971              | 458.731    | -122.240            | -21,0%                 |
| Warmińsko-Mazurskie (Wojewodschaft) <sup>1</sup> | 1.428.885         | 1.394.417  | -34.468             | -2,4%                  | 398.722              | 291.372    | -107.350            | -26,9%                 |
| Estland <sup>1</sup>                             | 1.350.615         | 1.247.772  | -102.843            | -7,6%                  | 323.095              | 267.853    | -55.242             | -17,1%                 |
| Lettland <sup>1</sup>                            | 2.319.203         | 2.115.426  | -203.777            | -8,8%                  | 543.070              | 440.089    | -102.981            | -19,0%                 |
| Litauen <sup>1</sup>                             | 3.445.857         | 3.182.215  | -263.642            | -7,7%                  | 885.976              | 630.077    | -255.899            | -28,9%                 |

| Republik / Oblast / Stadt         | Gesamtbevölkerung |           |                     |                        | 0 bis unter 16 Jahre |         |                     |                        |
|-----------------------------------|-------------------|-----------|---------------------|------------------------|----------------------|---------|---------------------|------------------------|
|                                   | 2004              | 2021      | Veränderung absolut | Veränderung in Prozent | 2004                 | 2021    | Veränderung absolut | Veränderung in Prozent |
| St. Petersburg <sup>5</sup>       | 4.611.700         | 4.335.400 | -276.300            | -6,0%                  | 603.321              | 767.600 | 164.279             | 27,2%                  |
| Kaliningrader Oblast <sup>5</sup> | 955.000           | 948.200   | -6.800              | -0,7%                  | 177.627              | 167.900 | -9.727              | -5,5%                  |
| Leningrader Oblast <sup>5</sup>   | 1.663.000         | 1.623.200 | -39.800             | -2,4%                  | 265.061              | 265.800 | 739                 | 0,3%                   |
| Republik Karelien <sup>5</sup>    | 716.000           | 630.300   | -85.700             | -12,0%                 | 128.971              | 121.000 | -7.971              | -6,2%                  |

**Quellen:**
<sup>1</sup> Eurostat, 20.10.06; eigene Berechnung

<sup>2</sup> Statistisches Landesamt Mecklenburg-Vorpommern, 20.10.06; eigene Berechnung

<sup>3</sup> Statistisches Landesamt Nord, 05.12.06; eigene Berechnung

<sup>4</sup> Statistisches Zentralamt Norwegen, 20.10.06; eigene Berechnung

<sup>5</sup> Federal State Statistics Service of Russia 07.02.07; eigene Berechnung

Tabelle 4: Bevölkerungsveränderung im Ostseeraum II

| Staat / Bundesland / Wojewodschaft               | 20 bis unter 65 Jahre |            |                     |                        | 65 bis unter 80 Jahre |            |                     |                        |
|--|-----------------------|------------|---------------------|------------------------|-----------------------|------------|---------------------|------------------------|
|  | 2004                  | 2020       | Veränderung absolut | Veränderung in Prozent | 2004                  | 2020       | Veränderung absolut | Veränderung in Prozent |
| Deutschland <sup>1</sup>                         | 51.872.081            | 50.392.088 | -1.479.993          | -2,9%                  | 10.306.912            | 11.777.287 | 1.470.375           | 14,3%                  |
| Mecklenburg-Vorpommern (Bundesland) <sup>2</sup> | 1.073.666             | 894.858    | -178.808            | -16,7%                 | 233.533               | 289.043    | 55.510              | 23,8%                  |
| Schleswig-Holstein (Bundesland) <sup>3</sup>     | 1.700.791             | 1.683.277  | -17.514             | -1,0%                  | 409.037               | 451.255    | 42.218              | 10,3%                  |
| Dänemark <sup>1</sup>                            | 3.332.111             | 3.262.595  | -69.516             | -2,1%                  | 534.492               | 790.479    | 255.987             | 47,9%                  |
| Schweden <sup>1</sup>                            | 5.368.989             | 5.494.917  | 125.928             | 2,3%                   | 978.453               | 1.416.094  | 437.641             | 44,7%                  |
| Finnland <sup>1</sup>                            | 3.218.986             | 3.093.136  | -125.850            | -3,9%                  | 565.476               | 860.591    | 295.115             | 52,2%                  |
| Norwegen <sup>4</sup>                            | 2.803.000             | 3.062.000  | 259.000             | 9,2%                   | 390.000               | 578.000    | 188.000             | 48,2%                  |
| Polen <sup>1</sup>                               | 23.872.620            | 23.672.000 | -200.620            | -0,8%                  | 3.720.157             | 4.674.564  | 954.407             | 25,7%                  |
| Zachodniopomorskie (Wojewodschaft) <sup>1</sup>  | 1.066.925             | 996.859    | -70.066             | -6,6%                  | 167.464               | 237.382    | 69.918              | 41,8%                  |
| Pomorskie (Wojewodschaft) <sup>1</sup>           | 1.355.619             | 1.340.493  | -15.126             | -1,1%                  | 207.339               | 297.670    | 90.331              | 43,6%                  |
| Warmińsko-Mazurskie (Wojewodschaft) <sup>1</sup> | 869.744               | 872.942    | 3.198               | 0,4%                   | 133.561               | 179.203    | 45.642              | 34,2%                  |
| Estland <sup>1</sup>                             | 825.034               | 762.310    | -62.724             | -7,6%                  | 162.435               | 155.381    | -7.054              | -4,3%                  |
| Lettland <sup>1</sup>                            | 1.429.090             | 1.311.284  | -117.806            | -8,2%                  | 279.562               | 254.969    | -24.593             | -8,8%                  |
| Litauen <sup>1</sup>                             | 2.076.921             | 2.028.364  | -48.557             | -2,3%                  | 385.171               | 366.073    | -19.098             | -5,0%                  |

| Republik / Oblast / Stadt         | 16 bis unter 60 Jahre |           |                     |                        | über 60 Jahre |           |                     |                        |
|-----------------------------------|-----------------------|-----------|---------------------|------------------------|---------------|-----------|---------------------|------------------------|
|                                   | 2004                  | 2021      | Veränderung absolut | Veränderung in Prozent | 2004          | 2021      | Veränderung absolut | Veränderung in Prozent |
| St. Petersburg <sup>5</sup>       | 3.047.014             | 2.335.100 | -711.914            | -23,4%                 | 961.365       | 1.232.700 | 271.335             | 28,2%                  |
| Kaliningrader Oblast <sup>5</sup> | 624.035               | 547.500   | -76.535             | -16,5%                 | 166.338       | 232.800   | 110.215             | 89,9%                  |
| Leningrader Oblast <sup>5</sup>   | 1.060.220             | 931.300   | -128.920            | -12,2%                 | 343.719       | 426.100   | 82.381              | 24,0%                  |
| Republik Karelien <sup>5</sup>    | 464.444               | 363.700   | -100.744            | -21,7%                 | 122.585       | 145.600   | 23.015              | 18,8%                  |

## Quellen:

- <sup>1</sup> Eurostat, 20.10.06; eigene Berechnung
- <sup>2</sup> Statistisches Landesamt Mecklenburg-Vorpommern, 20.10.06; eigene Berechnung
- <sup>3</sup> Statistisches Landesamt Nord, 05.12.06; eigene Berechnung
- <sup>4</sup> Statistisches Zentralamt Norwegen, 20.10.06; eigene Berechnung
- <sup>5</sup> Federal State Statistics Service of Russia 07.02.07; eigene Berechnung

Tabelle 5: Bevölkerungsveränderung im Ostseeraum III

| Staat / Bundesland / Wojewodschaft               | über 80 Jahre |           |                     |                        | Altenquotient |      |                     |                        |
|--|---------------|-----------|---------------------|------------------------|---------------|------|---------------------|------------------------|
|  | 2004          | 2020      | Veränderung absolut | Veränderung in Prozent | 2004          | 2020 | Veränderung absolut | Veränderung in Prozent |
| Deutschland <sup>1</sup>                         | 3.448.363     | 5.831.407 | 2.383.044           | 69,1%                  | 26,5          | 34,9 | 8,4                 | 31,8%                  |
| Mecklenburg-Vorpommern (Bundesland) <sup>2</sup> | 100.496       | 135.838   | 35.342              | 35,2%                  | 31,1          | 47,5 | 16,4                | 52,6%                  |
| Schleswig-Holstein (Bundesland) <sup>3</sup>     | 129.535       | 205.249   | 75.714              | 58,5%                  | 31,7          | 39,0 | 7,3                 | 23,2%                  |
| Dänemark <sup>1</sup>                            | 218.365       | 248.282   | 29.917              | 13,7%                  | 22,6          | 31,8 | 9,2                 | 40,9%                  |
| Schweden <sup>1</sup>                            | 475.938       | 509.766   | 33.828              | 7,1%                   | 27,1          | 35,0 | 8,0                 | 29,4%                  |
| Finnland <sup>1</sup>                            | 195.419       | 290.054   | 94.635              | 48,4%                  | 23,6          | 37,2 | 13,6                | 57,4%                  |
| Norwegen <sup>4</sup>                            | 213.000       | 212.000   | -1.000              | -0,5%                  | 21,5          | 25,8 | 4,3                 | 19,9%                  |
| Polen <sup>1</sup>                               | 911.994       | 1.559.549 | 647.555             | 71,0%                  | 19,4          | 26,3 | 6,9                 | 35,7%                  |
| Zachodniopomorskie (Wojewodschaft) <sup>1</sup>  | 32.212        | 62.653    | 30.441              | 94,5%                  | 18,7          | 30,1 | 11,4                | 60,8%                  |
| Pomorskie (Wojewodschaft) <sup>1</sup>           | 44.989        | 85.076    | 40.087              | 89,1%                  | 18,6          | 28,6 | 9,9                 | 53,4%                  |
| Warmińsko-Mazurskie (Wojewodschaft) <sup>1</sup> | 26.858        | 50.900    | 24.042              | 89,5%                  | 18,4          | 26,4 | 7,9                 | 42,9%                  |
| Estland <sup>1</sup>                             | 40.051        | 62.228    | 22.177              | 55,4%                  | 24,5          | 28,5 | 4,0                 | 16,3%                  |
| Lettland <sup>1</sup>                            | 67.481        | 109.084   | 41.603              | 61,7%                  | 24,3          | 27,8 | 3,5                 | 14,3%                  |
| Litauen <sup>1</sup>                             | 97.789        | 157.701   | 59.912              | 61,3%                  | 23,3          | 25,8 | 2,6                 | 11,0%                  |

| Republik / Oblast / Stadt         | Altenquotient |      |                     |                        |
|-----------------------------------|---------------|------|---------------------|------------------------|
|                                   | 2004          | 2021 | Veränderung absolut | Veränderung in Prozent |
| St. Petersburg <sup>5</sup>       | 31,6          | 52,8 | 21,2                | 67,3%                  |
| Kaliningrader Oblast <sup>5</sup> | 26,7          | 42,5 | 15,9                | 59,5%                  |
| Leningrader Oblast <sup>5</sup>   | 32,4          | 45,8 | 13,3                | 41,1%                  |
| Republik Karelien <sup>5</sup>    | 26,4          | 40,0 | 13,6                | 51,7%                  |

## Quellen:

<sup>1</sup> Eurostat, 20.10.06; eigene Berechnung

<sup>2</sup> Statistisches Landesamt Mecklenburg-Vorpommern, 20.10.06; eigene Berechnung

<sup>3</sup> Statistisches Landesamt Nord, 05.12.06; eigene Berechnung

<sup>4</sup> Statistisches Zentralamt Norwegen, 20.10.06; eigene Berechnung

<sup>5</sup> Federal State Statistics Service of Russia 07.02.07; eigene Berechnung

**Tabelle 6: Bevölkerungsveränderung im Ostseeraum IV**

| Staat / Bundesland / Wojewodschaft               | Zusammengefasste Geburtenziffer |      |                     |                        |
|--|---------------------------------|------|---------------------|------------------------|
|  | 2004                            | 2020 | Veränderung absolut | Veränderung in Prozent |
| Deutschland <sup>1</sup>                         | 1,37                            | 1,44 | 0,07                | 5,1%                   |
| Mecklenburg-Vorpommern (Bundesland) <sup>2</sup> | 1,2                             | 1,45 | 0,25                | 20,8%                  |
| Schleswig-Holstein (Bundesland) <sup>3</sup>     | 1,4                             | 1,45 | 0,05                | 3,6%                   |
| Dänemark <sup>1</sup>                            | 1,78                            | 1,79 | 0,01                | 0,6%                   |
| Schweden <sup>1</sup>                            | 1,75                            | 1,85 | 0,1                 | 5,7%                   |
| Finnland <sup>1</sup>                            | 1,8                             | 1,79 | -0,01               | -0,6%                  |
| Norwegen <sup>4</sup>                            | 1,81                            | k.A. |                     |                        |
| Polen <sup>1</sup>                               | 1,23                            | 1,41 | 0,18                | 14,6%                  |
| Zachodniopomorskie (Wojewodschaft) <sup>1</sup>  | 1,22                            | k.A. |                     |                        |
| Pomorskie (Wojewodschaft) <sup>1</sup>           | 1,34                            | k.A. |                     |                        |
| Warmińsko-Mazurskie (Wojewodschaft) <sup>1</sup> | 1,32                            | k.A. |                     |                        |
| Estland <sup>1</sup>                             | 1,47                            | 1,54 | 0,07                | 4,8%                   |
| Lettland <sup>1</sup>                            | 1,24                            | 1,53 | 0,29                | 23,4%                  |
| Litauen <sup>1</sup>                             | 1,26                            | 1,41 | 0,15                | 11,9%                  |

| Republik / Oblast / Stadt         | Geburten je 1000 Einwohner |      |                     |                        |
|-----------------------------------|----------------------------|------|---------------------|------------------------|
|                                   | 2004                       | 2021 | Veränderung absolut | Veränderung in Prozent |
| St. Petersburg <sup>5</sup>       | 9,1                        | 7,8  | -1,3                | -14,3%                 |
| Kaliningrader Oblast <sup>5</sup> | 9,9                        | 9,6  | -0,3                | -3,0%                  |
| Leningrader Oblast <sup>5</sup>   | 8,5                        | 8,7  | 0,2                 | 2,4%                   |
| Republik Karelien <sup>5</sup>    | 10,6                       | 10,1 | -0,5                | -4,7%                  |

**Quellen:**

- <sup>1</sup> Eurostat, 20.10.06; eigene Berechnung
- <sup>2</sup> Statistisches Landesamt Mecklenburg-Vorpommern, 20.10.06; eigene Berechnung
- <sup>3</sup> Statistisches Landesamt Nord, 05.12.06; eigene Berechnung
- <sup>4</sup> Statistisches Zentralamt Norwegen, 20.10.06; eigene Berechnung
- <sup>5</sup> Federal State Statistics Service of Russia 07.02.07; eigene Berechnung

## Daten zur Altenwanderung auf Kreisebene

---

**Tabelle 7: Altenwanderung in den Kreisen Mecklenburg-Vorpommerns<sup>1</sup>  
Zielgebiete<sup>2</sup> der Altenwanderung I**

| Kreis                | Bevölkerung<br>2003 | Fortzüge<br>Senioren<br>insgesamt | Mecklenburg-<br>Vorpommern |         | Schleswig-Holstein |         | Hamburg |         | Niedersachsen<br>und Bremen |         | Nordrhein-<br>Westfalen |         |
|----------------------|---------------------|-----------------------------------|----------------------------|---------|--------------------|---------|---------|---------|-----------------------------|---------|-------------------------|---------|
|                      |                     |                                   | Absolut                    | Prozent | Absolut            | Prozent | Absolut | Prozent | Absolut                     | Prozent | Absolut                 | Prozent |
| Bad Doberan          | 119.645             | 560,80                            | 471,60                     | 84,1%   | 10,00              | 1,8%    | 1,20    | 0,2%    | 14,60                       | 2,6%    | 7,60                    | 1,4%    |
| Demmin               | 89.904              | 518,00                            | 419,40                     | 81,0%   | 6,00               | 1,2%    | 1,20    | 0,2%    | 8,40                        | 1,6%    | 8,40                    | 1,6%    |
| Greifswald           | 52.869              | 188,80                            | 113,40                     | 60,1%   | 7,00               | 3,7%    | 1,80    | 1,0%    | 10,00                       | 5,3%    | 6,60                    | 3,5%    |
| Güstrow              | 108.551             | 510,20                            | 407,60                     | 79,9%   | 11,20              | 2,2%    | 6,00    | 1,2%    | 18,20                       | 3,6%    | 6,80                    | 1,3%    |
| Ludwigslust          | 130.455             | 575,20                            | 442,00                     | 76,8%   | 21,20              | 3,7%    | 6,60    | 1,1%    | 33,40                       | 5,8%    | 9,60                    | 1,7%    |
| Mecklenburg-Strelitz | 85.484              | 408,60                            | 319,80                     | 78,3%   | 5,20               | 1,3%    | 1,00    | 0,2%    | 8,80                        | 2,2%    | 7,00                    | 1,7%    |
| Müritz               | 68.775              | 296,20                            | 230,40                     | 77,8%   | 3,80               | 1,3%    | 0,40    | 0,1%    | 9,80                        | 3,3%    | 8,00                    | 2,7%    |
| Neubrandenburg       | 69.157              | 257,40                            | 164,20                     | 63,8%   | 2,60               | 1,0%    | 3,60    | 1,4%    | 15,20                       | 5,9%    | 10,20                   | 4,0%    |
| Nordvorpommern       | 115.190             | 585,20                            | 490,60                     | 83,8%   | 10,40              | 1,8%    | 1,80    | 0,3%    | 11,00                       | 1,9%    | 7,60                    | 1,3%    |
| Nordwestmecklenburg  | 120.819             | 851,40                            | 723,60                     | 85,0%   | 47,80              | 5,6%    | 4,80    | 0,6%    | 13,80                       | 1,6%    | 8,40                    | 1,0%    |
| Ostvorpommern        | 111.865             | 562,20                            | 440,60                     | 78,4%   | 6,80               | 1,2%    | 1,80    | 0,3%    | 16,40                       | 2,9%    | 13,40                   | 2,4%    |
| Parchim              | 105.535             | 454,00                            | 367,60                     | 81,0%   | 6,80               | 1,5%    | 2,60    | 0,6%    | 12,00                       | 2,6%    | 8,40                    | 1,9%    |
| Rostock              | 198.303             | 632,80                            | 429,20                     | 67,8%   | 21,40              | 3,4%    | 12,00   | 1,9%    | 28,60                       | 4,5%    | 17,40                   | 2,7%    |
| Rügen                | 72.818              | 413,60                            | 331,60                     | 80,2%   | 6,60               | 1,6%    | 1,00    | 0,2%    | 10,00                       | 2,4%    | 7,40                    | 1,8%    |
| Schwerin             | 97.694              | 364,40                            | 249,40                     | 68,4%   | 18,00              | 4,9%    | 6,40    | 1,8%    | 16,40                       | 4,5%    | 7,40                    | 2,0%    |
| Stralsund            | 59.140              | 213,60                            | 140,00                     | 65,5%   | 8,80               | 4,1%    | 2,20    | 1,0%    | 8,80                        | 4,1%    | 9,00                    | 4,2%    |
| Uecker-Randow        | 80.308              | 354,60                            | 246,00                     | 69,4%   | 5,00               | 1,4%    | 2,60    | 0,7%    | 10,40                       | 2,9%    | 8,40                    | 2,4%    |
| Wismar               | 45.714              | 159,00                            | 100,60                     | 63,3%   | 11,60              | 7,3%    | 1,60    | 1,0%    | 8,40                        | 5,3%    | 6,60                    | 4,2%    |

Quelle: Statistisches Bundesamt, 19.02.07; eigene Berechnung

<sup>1</sup> Durchschnitt der Jahre 2000 bis 2004

<sup>2</sup> Um den datenschutzrechtlichen Bestimmungen im Rahmen der Ferndatenauswertung Genüge zu tun (jede gebildete Untereinheit muss mindestens drei Beobachtungen enthalten), mussten Bundesländer zum Teil zusammengefasst werden.

**Tabelle 8: Altenwanderung in den Kreisen Mecklenburg-Vorpommerns<sup>1</sup>  
Zielgebiete<sup>2</sup> der Altenwanderung II**

| Kreis                | Bevölkerung<br>2003 | Fortzüge<br>Senioren<br>insgesamt | Hessen, Saarland,<br>Rheinland-Pfalz |         | Bayern und<br>Baden-Württemberg |         | Berlin und<br>Brandenburg |         | Sachsen,<br>Thüringen,<br>Sachsen-Anhalt |         | Ausland |         |
|----------------------|---------------------|-----------------------------------|--------------------------------------|---------|---------------------------------|---------|---------------------------|---------|--|---------|---------|---------|
|                      |                     |                                   | Absolut                              | Prozent | Absolut                         | Prozent | Absolut                   | Prozent | Absolut                                  | Prozent | Absolut | Prozent |
| Bad Doberan          | 119.645             | 560,80                            | 4,60                                 | 0,8%    | 9,40                            | 1,7%    | 19,60                     | 3,5%    | 18,20                                    | 3,2%    | 4,00    | 0,7%    |
| Demmin               | 89.904              | 518,00                            | 5,60                                 | 1,1%    | 9,60                            | 1,9%    | 34,60                     | 6,7%    | 20,40                                    | 3,9%    | 4,40    | 0,8%    |
| Greifswald           | 52.869              | 188,80                            | 6,00                                 | 3,2%    | 6,80                            | 3,6%    | 20,00                     | 10,6%   | 13,80                                    | 7,3%    | 3,40    | 1,8%    |
| Güstrow              | 108.551             | 510,20                            | 6,60                                 | 1,3%    | 13,00                           | 2,5%    | 23,40                     | 4,6%    | 15,40                                    | 3,0%    | 2,00    | 0,4%    |
| Ludwigslust          | 130.455             | 575,20                            | 1,80                                 | 0,3%    | 7,80                            | 1,4%    | 26,60                     | 4,6%    | 20,40                                    | 3,5%    | 5,80    | 1,0%    |
| Mecklenburg-Strelitz | 85.484              | 408,60                            | 4,60                                 | 1,1%    | 7,40                            | 1,8%    | 35,60                     | 8,7%    | 16,40                                    | 4,0%    | 2,80    | 0,7%    |
| Müritz               | 68.775              | 296,20                            | 1,60                                 | 0,5%    | 6,60                            | 2,2%    | 23,00                     | 7,8%    | 10,40                                    | 3,5%    | 2,20    | 0,7%    |
| Neubrandenburg       | 69.157              | 257,40                            | 2,60                                 | 1,0%    | 7,00                            | 2,7%    | 34,60                     | 13,4%   | 14,60                                    | 5,7%    | 2,80    | 1,1%    |
| Nordvorpommern       | 115.190             | 585,20                            | 4,20                                 | 0,7%    | 9,80                            | 1,7%    | 27,60                     | 4,7%    | 17,20                                    | 2,9%    | 5,00    | 0,9%    |
| Nordwestmecklenburg  | 120.819             | 851,40                            | 3,00                                 | 0,4%    | 7,60                            | 0,9%    | 17,00                     | 2,0%    | 13,40                                    | 1,6%    | 12,00   | 1,4%    |
| Ostvorpommern        | 111.865             | 562,20                            | 2,40                                 | 0,4%    | 10,60                           | 1,9%    | 42,00                     | 7,5%    | 21,60                                    | 3,8%    | 6,60    | 1,2%    |
| Parchim              | 105.535             | 454,00                            | 2,60                                 | 0,6%    | 6,80                            | 1,5%    | 26,60                     | 5,9%    | 15,80                                    | 3,5%    | 4,80    | 1,1%    |
| Rostock              | 198.303             | 632,80                            | 8,40                                 | 1,3%    | 18,40                           | 2,9%    | 39,20                     | 6,2%    | 36,60                                    | 5,8%    | 21,60   | 3,4%    |
| Rügen                | 72.818              | 413,60                            | 1,60                                 | 0,4%    | 5,40                            | 1,3%    | 25,80                     | 6,2%    | 20,40                                    | 4,9%    | 3,80    | 0,9%    |
| Schwerin             | 97.694              | 364,40                            | 4,40                                 | 1,2%    | 8,60                            | 2,4%    | 32,20                     | 8,8%    | 16,60                                    | 4,6%    | 5,00    | 1,4%    |
| Stralsund            | 59.140              | 213,60                            | 3,20                                 | 1,5%    | 7,40                            | 3,5%    | 17,20                     | 8,1%    | 13,80                                    | 6,5%    | 3,20    | 1,5%    |
| Uecker-Randow        | 80.308              | 354,60                            | 5,00                                 | 1,4%    | 10,60                           | 3,0%    | 48,00                     | 13,5%   | 16,20                                    | 4,6%    | 2,40    | 0,7%    |
| Wismar               | 45.714              | 159,00                            | 2,80                                 | 1,8%    | 3,40                            | 2,1%    | 10,20                     | 6,4%    | 8,80                                     | 5,5%    | 5,00    | 3,1%    |

Quelle: Statistisches Bundesamt, 19.02.07; eigene Berechnung

<sup>1</sup> Durchschnitt der Jahre 2000 bis 2004

<sup>2</sup> Um den datenschutzrechtlichen Bestimmungen im Rahmen der Ferndatenauswertung Genüge zu tun (jede gebildete Untereinheit muss mindestens drei Beobachtungen enthalten), mussten Bundesländer zum Teil zusammengefasst werden.

**Tabelle 9: Altenwanderung in den Kreisen Mecklenburg-Vorpommerns<sup>1</sup>  
Herkunftsgebiete<sup>2</sup> der Altenwanderung I**

| Kreis                | Bevölkerung<br>2003 | Zuzüge<br>Senioren<br>insgesamt | Mecklenburg-<br>Vorpommern |         | Schleswig-Holstein |         | Hamburg |         | Niedersachsen<br>und Bremen |         | Nordrhein-<br>Westfalen |         |
|----------------------|---------------------|---------------------------------|----------------------------|---------|--------------------|---------|---------|---------|-----------------------------|---------|-------------------------|---------|
|                      |                     |                                 | Absolut                    | Prozent | Absolut            | Prozent | Absolut | Prozent | Absolut                     | Prozent | Absolut                 | Prozent |
| Bad Doberan          | 119.645             | 875,40                          | 639,40                     | 73,0%   | 18,00              | 2,1%    | 10,20   | 1,2%    | 41,80                       | 4,8%    | 29,80                   | 3,4%    |
| Demmin               | 89.904              | 473,60                          | 393,80                     | 83,2%   | 4,40               | 0,9%    | 1,40    | 0,3%    | 14,40                       | 3,0%    | 11,60                   | 2,4%    |
| Greifswald           | 52.869              | 180,80                          | 123,40                     | 68,3%   | 2,40               | 1,3%    | 0,80    | 0,4%    | 7,60                        | 4,2%    | 5,80                    | 3,2%    |
| Güstrow              | 108.551             | 538,00                          | 423,40                     | 78,7%   | 11,00              | 2,0%    | 6,40    | 1,2%    | 18,80                       | 3,5%    | 16,00                   | 3,0%    |
| Ludwigslust          | 130.455             | 727,20                          | 451,60                     | 62,1%   | 37,20              | 5,1%    | 36,20   | 5,0%    | 58,20                       | 8,0%    | 19,20                   | 2,6%    |
| Mecklenburg-Strelitz | 85.484              | 502,20                          | 362,60                     | 72,2%   | 4,60               | 0,9%    | 2,20    | 0,4%    | 16,80                       | 3,3%    | 12,00                   | 2,4%    |
| Müritz               | 68.775              | 398,20                          | 269,00                     | 67,6%   | 5,80               | 1,5%    | 3,20    | 0,8%    | 19,40                       | 4,9%    | 18,60                   | 4,7%    |
| Neubrandenburg       | 69.157              | 207,40                          | 135,60                     | 65,4%   | 2,60               | 1,3%    | 0,40    | 0,2%    | 12,20                       | 5,9%    | 5,60                    | 2,7%    |
| Nordvorpommern       | 115.190             | 651,80                          | 475,20                     | 72,9%   | 9,20               | 1,4%    | 7,20    | 1,1%    | 25,40                       | 3,9%    | 26,20                   | 4,0%    |
| Nordwestmecklenburg  | 120.819             | 855,20                          | 445,00                     | 52,0%   | 85,60              | 10,0%   | 19,80   | 2,3%    | 146,00                      | 17,1%   | 19,00                   | 2,2%    |
| Ostvorpommern        | 111.865             | 687,20                          | 460,00                     | 66,9%   | 11,80              | 1,7%    | 6,40    | 0,9%    | 26,40                       | 3,8%    | 25,20                   | 3,7%    |
| Parchim              | 105.535             | 529,20                          | 383,00                     | 72,4%   | 15,00              | 2,8%    | 15,00   | 2,8%    | 25,20                       | 4,8%    | 14,20                   | 2,7%    |
| Rostock              | 198.303             | 682,00                          | 387,80                     | 56,9%   | 31,20              | 4,6%    | 14,80   | 2,2%    | 44,80                       | 6,6%    | 26,00                   | 3,8%    |
| Rügen                | 72.818              | 459,80                          | 312,40                     | 67,9%   | 8,80               | 1,9%    | 4,00    | 0,9%    | 18,20                       | 4,0%    | 20,80                   | 4,5%    |
| Schwerin             | 97.694              | 418,60                          | 240,20                     | 57,4%   | 16,00              | 3,8%    | 7,40    | 1,8%    | 22,00                       | 5,3%    | 15,80                   | 3,8%    |
| Stralsund            | 59.140              | 209,80                          | 133,00                     | 63,4%   | 6,60               | 3,1%    | 1,60    | 0,8%    | 10,00                       | 4,8%    | 10,40                   | 5,0%    |
| Uecker-Randow        | 80.308              | 363,40                          | 224,80                     | 61,9%   | 3,60               | 1,0%    | 3,20    | 0,9%    | 12,80                       | 3,5%    | 11,80                   | 3,2%    |
| Wismar               | 45.714              | 170,80                          | 104,20                     | 61,0%   | 9,20               | 5,4%    | 3,80    | 2,2%    | 9,00                        | 5,3%    | 8,80                    | 5,2%    |

Quelle: Statistisches Bundesamt, 19.02.07; eigene Berechnung

<sup>1</sup> Durchschnitt der Jahre 2000 bis 2004

<sup>2</sup> Um den datenschutzrechtlichen Bestimmungen im Rahmen der Ferndatenauswertung Genüge zu tun (jede gebildete Untereinheit muss mindestens drei Beobachtungen enthalten), mussten Bundesländer zum Teil zusammengefasst werden.

**Tabelle 10: Altenwanderung in den Kreisen Mecklenburg-Vorpommerns<sup>1</sup>  
Herkunftsgebiete<sup>2</sup> der Altenwanderung II**

| Kreis                | Bevölkerung<br>2003 | Zuzüge<br>Senioren<br>insgesamt | Hessen, Saarland,<br>Rheinland-Pfalz |         | Bayern und<br>Baden-Württemberg |         | Berlin und<br>Brandenburg |         | Sachsen,<br>Thüringen,<br>Sachsen-Anhalt |         | Ausland |         |
|----------------------|---------------------|---------------------------------|--------------------------------------|---------|---------------------------------|---------|---------------------------|---------|--|---------|---------|---------|
|                      |                     |                                 | Absolut                              | Prozent | Absolut                         | Prozent | Absolut                   | Prozent | Absolut                                  | Prozent | Absolut | Prozent |
| Bad Doberan          | 119.645             | 875,40                          | 10,40                                | 1,2%    | 14,00                           | 1,6%    | 56,80                     | 6,5%    | 47,80                                    | 5,5%    | 7,20    | 0,8%    |
| Demmin               | 89.904              | 473,60                          | 2,80                                 | 0,6%    | 6,00                            | 1,3%    | 22,60                     | 4,8%    | 14,00                                    | 3,0%    | 2,60    | 0,5%    |
| Greifswald           | 52.869              | 180,80                          | 2,60                                 | 1,4%    | 6,00                            | 3,3%    | 14,00                     | 7,7%    | 15,60                                    | 8,6%    | 2,60    | 1,4%    |
| Güstrow              | 108.551             | 538,00                          | 4,40                                 | 0,8%    | 7,20                            | 1,3%    | 25,20                     | 4,7%    | 22,80                                    | 4,2%    | 2,80    | 0,5%    |
| Ludwigslust          | 130.455             | 727,20                          | 9,80                                 | 1,3%    | 9,40                            | 1,3%    | 34,00                     | 4,7%    | 21,60                                    | 3,0%    | 50,00   | 6,9%    |
| Mecklenburg-Strelitz | 85.484              | 502,20                          | 7,00                                 | 1,4%    | 6,80                            | 1,4%    | 59,80                     | 11,9%   | 25,80                                    | 5,1%    | 4,60    | 0,9%    |
| Müritz               | 68.775              | 398,20                          | 10,20                                | 2,6%    | 9,20                            | 2,3%    | 35,80                     | 9,0%    | 24,00                                    | 6,0%    | 3,00    | 0,8%    |
| Neubrandenburg       | 69.157              | 207,40                          | 4,20                                 | 2,0%    | 3,20                            | 1,5%    | 24,60                     | 11,9%   | 18,00                                    | 8,7%    | 1,00    | 0,5%    |
| Nordvorpommern       | 115.190             | 651,80                          | 9,60                                 | 1,5%    | 12,20                           | 1,9%    | 45,60                     | 7,0%    | 36,40                                    | 5,6%    | 4,80    | 0,7%    |
| Nordwestmecklenburg  | 120.819             | 855,20                          | 5,40                                 | 0,6%    | 17,80                           | 2,1%    | 24,20                     | 2,8%    | 24,60                                    | 2,9%    | 67,80   | 7,9%    |
| Ostvorpommern        | 111.865             | 687,20                          | 10,00                                | 1,5%    | 21,40                           | 3,1%    | 74,00                     | 10,8%   | 47,60                                    | 6,9%    | 4,40    | 0,6%    |
| Parchim              | 105.535             | 529,20                          | 5,20                                 | 1,0%    | 7,40                            | 1,4%    | 37,20                     | 7,0%    | 24,40                                    | 4,6%    | 2,60    | 0,5%    |
| Rostock              | 198.303             | 682,00                          | 15,20                                | 2,2%    | 17,40                           | 2,6%    | 57,40                     | 8,4%    | 69,80                                    | 10,2%   | 17,60   | 2,6%    |
| Rügen                | 72.818              | 459,80                          | 10,00                                | 2,2%    | 11,40                           | 2,5%    | 37,60                     | 8,2%    | 33,00                                    | 7,2%    | 3,60    | 0,8%    |
| Schwerin             | 97.694              | 418,60                          | 5,40                                 | 1,3%    | 8,80                            | 2,1%    | 32,00                     | 7,6%    | 31,00                                    | 7,4%    | 40,00   | 9,6%    |
| Stralsund            | 59.140              | 209,80                          | 4,80                                 | 2,3%    | 7,00                            | 3,3%    | 17,20                     | 8,2%    | 15,60                                    | 7,4%    | 3,60    | 1,7%    |
| Uecker-Randow        | 80.308              | 363,40                          | 5,20                                 | 1,4%    | 7,40                            | 2,0%    | 70,40                     | 19,4%   | 22,00                                    | 6,1%    | 2,20    | 0,6%    |
| Wismar               | 45.714              | 170,80                          | 1,80                                 | 1,1%    | 5,40                            | 3,2%    | 11,20                     | 6,6%    | 9,60                                     | 5,6%    | 7,80    | 4,6%    |

Quelle: Statistisches Bundesamt, 19.02.07; eigene Berechnung

<sup>1</sup> Durchschnitt der Jahre 2000 bis 2004

<sup>2</sup> Um den datenschutzrechtlichen Bestimmungen im Rahmen der Ferndatenauswertung Genüge zu tun (jede gebildete Untereinheit muss mindestens drei Beobachtungen enthalten), mussten Bundesländer zum Teil zusammengefasst werden.

**Tabelle 11: Altenwanderung in den Kreisen Schleswig-Holsteins<sup>1</sup>  
Zielgebiete<sup>2</sup> der Altenwanderung I**

| Kreis                  | Bevölkerung<br>2003 | Fortzüge<br>Senioren<br>insgesamt | Mecklenburg-<br>Vorpommern |         | Schleswig-Holstein |         | Hamburg |         | Niedersachsen<br>und Bremen |         | Nordrhein-<br>Westfalen |         |
|------------------------|---------------------|-----------------------------------|----------------------------|---------|--------------------|---------|---------|---------|-----------------------------|---------|-------------------------|---------|
|                        |                     |                                   | Absolut                    | Prozent | Absolut            | Prozent | Absolut | Prozent | Absolut                     | Prozent | Absolut                 | Prozent |
| Dithmarschen           | 137.428             | 782,60                            | 8,80                       | 1,1%    | 616,60             | 78,8%   | 33,80   | 4,3%    | 35,60                       | 4,5%    | 20,00                   | 2,6%    |
| Flensburg, Stadt       | 85.300              | 409,20                            | 2,40                       | 0,6%    | 298,20             | 72,9%   | 10,00   | 2,4%    | 22,60                       | 5,5%    | 13,80                   | 3,4%    |
| Herzogtum Lauenburg    | 184.896             | 1.000,00                          | 44,80                      | 4,5%    | 644,00             | 64,4%   | 106,40  | 10,6%   | 82,20                       | 8,2%    | 21,20                   | 2,1%    |
| Kiel, Landeshauptstadt | 233.039             | 946,60                            | 4,60                       | 0,5%    | 662,80             | 70,0%   | 23,00   | 2,4%    | 52,80                       | 5,6%    | 35,40                   | 3,7%    |
| Lübeck, Hansestadt     | 212.754             | 823,20                            | 68,20                      | 8,3%    | 465,40             | 56,5%   | 43,00   | 5,2%    | 56,40                       | 6,9%    | 30,00                   | 3,6%    |
| Neumünster, Stadt      | 78.951              | 247,20                            | 6,60                       | 2,7%    | 165,60             | 67,0%   | 5,60    | 2,3%    | 17,40                       | 7,0%    | 8,80                    | 3,6%    |
| Nordfriesland          | 166.342             | 946,80                            | 5,20                       | 0,5%    | 712,20             | 75,2%   | 37,20   | 3,9%    | 39,40                       | 4,2%    | 41,40                   | 4,4%    |
| Ostholstein            | 205.140             | 1.312,00                          | 23,20                      | 1,8%    | 953,40             | 72,7%   | 68,00   | 5,2%    | 64,20                       | 4,9%    | 48,40                   | 3,7%    |
| Pinneberg              | 296.941             | 1.427,00                          | 21,20                      | 1,5%    | 869,00             | 60,9%   | 229,40  | 16,1%   | 110,20                      | 7,7%    | 32,60                   | 2,3%    |
| Plön                   | 135.038             | 744,80                            | 6,40                       | 0,9%    | 608,60             | 81,7%   | 14,40   | 1,9%    | 28,40                       | 3,8%    | 18,00                   | 2,4%    |
| Rendsburg-Eckernförde  | 273.133             | 1.425,00                          | 10,60                      | 0,7%    | 1.196,00           | 83,9%   | 31,20   | 2,2%    | 54,20                       | 3,8%    | 32,40                   | 2,3%    |
| Schleswig-Flensburg    | 199.608             | 1.131,60                          | 10,20                      | 0,9%    | 943,00             | 83,3%   | 18,20   | 1,6%    | 32,00                       | 2,8%    | 28,20                   | 2,5%    |
| Segeberg               | 255.631             | 1.259,60                          | 23,20                      | 1,8%    | 813,60             | 64,6%   | 173,00  | 13,7%   | 72,00                       | 5,7%    | 19,00                   | 1,5%    |
| Steinburg              | 136.996             | 710,40                            | 5,40                       | 0,8%    | 587,40             | 82,7%   | 21,40   | 3,0%    | 30,00                       | 4,2%    | 13,80                   | 1,9%    |
| Stormarn               | 221.974             | 1.145,20                          | 25,40                      | 2,2%    | 691,60             | 60,4%   | 205,60  | 18,0%   | 89,00                       | 7,8%    | 19,80                   | 1,7%    |

Quelle: Statistisches Bundesamt, 19.02.07; eigene Berechnung

<sup>1</sup> Durchschnitt der Jahre 2000 bis 2004

<sup>2</sup> Um den datenschutzrechtlichen Bestimmungen im Rahmen der Ferndatenauswertung Genüge zu tun (jede gebildete Untereinheit muss mindestens drei Beobachtungen enthalten), mussten Bundesländer zum Teil zusammengefasst werden.

**Tabelle 12: Altenwanderung in den Kreisen Schleswig-Holsteins<sup>1</sup>  
Zielgebiete<sup>2</sup> der Altenwanderung II**

| Kreis                  | Bevölkerung<br>2003 | Fortzüge<br>Senioren<br>insgesamt | Hessen, Saarland,<br>Rheinland-Pfalz |         | Bayern und<br>Baden-Württemberg |         | Berlin und<br>Brandenburg |         | Sachsen, Thüringen,<br>Sachsen-Anhalt |         | Ausland |      |
|------------------------|---------------------|-----------------------------------|--------------------------------------|---------|---------------------------------|---------|---------------------------|---------|---------------------------------------|---------|---------|------|
|                        |                     |                                   | Absolut                              | Prozent | Absolut                         | Prozent | Absolut                   | Prozent | Absolut                               | Prozent | Absolut |      |
| Dithmarschen           | 137.428             | 782,60                            | 11,80                                | 1,5%    | 15,80                           | 2,0%    | 19,00                     | 2,4%    | 4,80                                  | 0,6%    | 16,40   | 2,1% |
| Flensburg, Stadt       | 85.300              | 409,20                            | 4,00                                 | 1,0%    | 19,80                           | 4,8%    | 8,00                      | 2,0%    | 4,80                                  | 1,2%    | 25,60   | 6,3% |
| Herzogtum Lauenburg    | 184.896             | 1.000,00                          | 12,80                                | 1,3%    | 17,60                           | 1,8%    | 17,00                     | 1,7%    | 13,60                                 | 1,4%    | 40,40   | 4,0% |
| Kiel, Landeshauptstadt | 233.039             | 946,60                            | 20,40                                | 2,2%    | 32,00                           | 3,4%    | 17,20                     | 1,8%    | 7,60                                  | 0,8%    | 90,80   | 9,6% |
| Lübeck, Hansestadt     | 212.754             | 823,20                            | 16,40                                | 2,0%    | 30,60                           | 3,7%    | 24,00                     | 2,9%    | 14,80                                 | 1,8%    | 74,40   | 9,0% |
| Neumünster, Stadt      | 78.951              | 247,20                            | 3,00                                 | 1,2%    | 10,20                           | 4,1%    | 8,20                      | 3,3%    | 4,80                                  | 1,9%    | 17,00   | 6,9% |
| Nordfriesland          | 166.342             | 946,80                            | 19,80                                | 2,1%    | 21,20                           | 2,2%    | 27,00                     | 2,9%    | 7,20                                  | 0,8%    | 36,20   | 3,8% |
| Ostholstein            | 205.140             | 1.312,00                          | 20,20                                | 1,5%    | 38,20                           | 2,9%    | 33,00                     | 2,5%    | 10,80                                 | 0,8%    | 52,60   | 4,0% |
| Pinneberg              | 296.941             | 1.427,00                          | 20,00                                | 1,4%    | 34,80                           | 2,4%    | 22,60                     | 1,6%    | 10,40                                 | 0,7%    | 76,80   | 5,4% |
| Plön                   | 135.038             | 744,80                            | 10,60                                | 1,4%    | 18,80                           | 2,5%    | 13,60                     | 1,8%    | 4,20                                  | 0,6%    | 21,80   | 2,9% |
| Rendsburg-Eckernförde  | 273.133             | 1.425,00                          | 14,20                                | 1,0%    | 28,40                           | 2,0%    | 17,60                     | 1,2%    | 11,20                                 | 0,8%    | 29,20   | 2,0% |
| Schleswig-Flensburg    | 199.608             | 1.131,60                          | 17,00                                | 1,5%    | 25,40                           | 2,2%    | 19,20                     | 1,7%    | 5,80                                  | 0,5%    | 32,60   | 2,9% |
| Segeberg               | 255.631             | 1.259,60                          | 19,60                                | 1,6%    | 33,40                           | 2,7%    | 22,60                     | 1,8%    | 12,00                                 | 1,0%    | 71,20   | 5,7% |
| Steinburg              | 136.996             | 710,40                            | 9,20                                 | 1,3%    | 13,20                           | 1,9%    | 7,20                      | 1,0%    | 3,60                                  | 0,5%    | 19,20   | 2,7% |
| Stormarn               | 221.974             | 1.145,20                          | 13,80                                | 1,2%    | 29,60                           | 2,6%    | 13,20                     | 1,2%    | 12,00                                 | 1,0%    | 45,20   | 3,9% |

Quelle: Statistisches Bundesamt, 19.02.07; eigene Berechnung

<sup>1</sup> Durchschnitt der Jahre 2000 bis 2004

<sup>2</sup> Um den datenschutzrechtlichen Bestimmungen im Rahmen der Ferndatenauswertung Genüge zu tun (jede gebildete Untereinheit muss mindestens drei Beobachtungen enthalten), mussten Bundesländer zum Teil zusammengefasst werden.

**Tabelle 13: Altenwanderung in den Kreisen Schleswig-Holsteins<sup>1</sup>  
Herkunftsgebiete<sup>2</sup> der Altenwanderung I**

| Kreis                  | Bevölkerung<br>2003 | Zuzüge<br>Senioren<br>insgesamt | Mecklenburg-<br>Vorpommern |         | Schleswig-Holstein |         | Hamburg |         | Niedersachsen<br>und Bremen |         | Nordrhein-<br>Westfalen |         |
|------------------------|---------------------|---------------------------------|----------------------------|---------|--------------------|---------|---------|---------|-----------------------------|---------|-------------------------|---------|
|                        |                     |                                 | Absolut                    | Prozent | Absolut            | Prozent | Absolut | Prozent | Absolut                     | Prozent | Absolut                 | Prozent |
| Dithmarschen           | 137.428             | 947,80                          | 7,40                       | 0,8%    | 629,40             | 66,4%   | 85,00   | 9,0%    | 56,60                       | 6,0%    | 58,00                   | 6,1%    |
| Flensburg, Stadt       | 85.300              | 322,40                          | 4,00                       | 1,2%    | 203,60             | 63,2%   | 16,60   | 5,1%    | 25,20                       | 7,8%    | 17,80                   | 5,5%    |
| Herzogtum Lauenburg    | 184.896             | 1.390,40                        | 47,40                      | 3,4%    | 727,80             | 52,3%   | 320,00  | 23,0%   | 115,60                      | 8,3%    | 49,00                   | 3,5%    |
| Kiel, Landeshauptstadt | 233.039             | 608,00                          | 7,00                       | 1,2%    | 352,40             | 58,0%   | 19,40   | 3,2%    | 54,00                       | 8,9%    | 33,80                   | 5,6%    |
| Lübeck, Hansestadt     | 212.754             | 801,00                          | 40,00                      | 5,0%    | 330,20             | 41,2%   | 82,80   | 10,3%   | 80,20                       | 10,0%   | 64,80                   | 8,1%    |
| Neumünster, Stadt      | 78.951              | 236,00                          | 6,00                       | 2,5%    | 154,20             | 65,3%   | 13,80   | 5,8%    | 22,60                       | 9,6%    | 12,40                   | 5,3%    |
| Nordfriesland          | 166.342             | 1.192,60                        | 9,60                       | 0,8%    | 750,40             | 62,9%   | 66,80   | 5,6%    | 84,60                       | 7,1%    | 91,20                   | 7,6%    |
| Ostholstein            | 205.140             | 1.853,60                        | 20,00                      | 1,1%    | 1.104,40           | 59,6%   | 186,00  | 10,0%   | 149,60                      | 8,1%    | 141,60                  | 7,6%    |
| Pinneberg              | 296.941             | 1.610,00                        | 13,40                      | 0,8%    | 801,00             | 49,8%   | 486,80  | 30,2%   | 106,60                      | 6,6%    | 52,80                   | 3,3%    |
| Plön                   | 135.038             | 967,80                          | 7,80                       | 0,8%    | 709,00             | 73,3%   | 40,00   | 4,1%    | 54,40                       | 5,6%    | 53,80                   | 5,6%    |
| Rendsburg-Eckernförde  | 273.133             | 1.752,80                        | 12,00                      | 0,7%    | 1.369,80           | 78,1%   | 56,60   | 3,2%    | 94,60                       | 5,4%    | 79,80                   | 4,6%    |
| Schleswig-Flensburg    | 199.608             | 1.496,20                        | 6,80                       | 0,5%    | 1.110,60           | 74,2%   | 54,80   | 3,7%    | 78,40                       | 5,2%    | 85,20                   | 5,7%    |
| Segeberg               | 255.631             | 1.531,20                        | 18,40                      | 1,2%    | 827,20             | 54,0%   | 394,40  | 25,8%   | 106,40                      | 6,9%    | 50,40                   | 3,3%    |
| Steinburg              | 136.996             | 815,20                          | 6,00                       | 0,7%    | 607,60             | 74,5%   | 63,40   | 7,8%    | 41,80                       | 5,1%    | 26,40                   | 3,2%    |
| Stormarn               | 221.974             | 1.460,00                        | 16,60                      | 1,1%    | 658,00             | 45,1%   | 513,00  | 35,1%   | 94,40                       | 6,5%    | 50,80                   | 3,5%    |

Quelle: Statistisches Bundesamt, 19.02.07; eigene Berechnung

<sup>1</sup> Durchschnitt der Jahre 2000 bis 2004

<sup>2</sup> Um den datenschutzrechtlichen Bestimmungen im Rahmen der Ferndatenauswertung Genüge zu tun (jede gebildete Untereinheit muss mindestens drei Beobachtungen enthalten), mussten Bundesländer zum Teil zusammengefasst werden.

**Tabelle 14: Altenwanderung in den Kreisen Schleswig-Holsteins<sup>1</sup>  
Herkunftsgebiete<sup>2</sup> der Altenwanderung II**

| Kreis                  | Bevölkerung<br>2003 | Zuzüge<br>Senioren<br>insgesamt | Hessen, Saarland,<br>Rheinland-Pfalz |         | Bayern und<br>Baden-Württemberg |         | Berlin und<br>Brandenburg |         | Sachsen, Thüringen,<br>Sachsen-Anhalt |         | Ausland |         |
|------------------------|---------------------|---------------------------------|--------------------------------------|---------|---------------------------------|---------|---------------------------|---------|---------------------------------------|---------|---------|---------|
|                        |                     |                                 | Absolut                              | Prozent | Absolut                         | Prozent | Absolut                   | Prozent | Absolut                               | Prozent | Absolut | Prozent |
| Dithmarschen           | 137.428             | 947,80                          | 26,60                                | 2,8%    | 26,20                           | 2,8%    | 34,60                     | 3,7%    | 6,80                                  | 0,7%    | 17,20   | 1,8%    |
| Flensburg, Stadt       | 85.300              | 322,40                          | 9,60                                 | 3,0%    | 12,60                           | 3,9%    | 6,80                      | 2,1%    | 5,20                                  | 1,6%    | 21,00   | 6,5%    |
| Herzogtum Lauenburg    | 184.896             | 1.390,40                        | 29,40                                | 2,1%    | 33,60                           | 2,4%    | 25,40                     | 1,8%    | 13,80                                 | 1,0%    | 28,40   | 2,0%    |
| Kiel, Landeshauptstadt | 233.039             | 608,00                          | 17,80                                | 2,9%    | 26,60                           | 4,4%    | 16,40                     | 2,7%    | 4,80                                  | 0,8%    | 75,80   | 12,5%   |
| Lübeck, Hansestadt     | 212.754             | 801,00                          | 32,40                                | 4,0%    | 41,20                           | 5,1%    | 22,00                     | 2,7%    | 7,60                                  | 0,9%    | 99,80   | 12,5%   |
| Neumünster, Stadt      | 78.951              | 236,00                          | 4,60                                 | 1,9%    | 6,20                            | 2,6%    | 5,00                      | 2,1%    | 1,00                                  | 0,4%    | 10,20   | 4,3%    |
| Nordfriesland          | 166.342             | 1.192,60                        | 51,20                                | 4,3%    | 51,00                           | 4,3%    | 43,40                     | 3,6%    | 10,40                                 | 0,9%    | 34,00   | 2,9%    |
| Ostholstein            | 205.140             | 1.853,60                        | 65,00                                | 3,5%    | 60,60                           | 3,3%    | 68,60                     | 3,7%    | 18,20                                 | 1,0%    | 39,60   | 2,1%    |
| Pinneberg              | 296.941             | 1.610,00                        | 20,00                                | 1,2%    | 35,20                           | 2,2%    | 17,40                     | 1,1%    | 16,60                                 | 1,0%    | 60,20   | 3,7%    |
| Plön                   | 135.038             | 967,80                          | 21,40                                | 2,2%    | 35,20                           | 3,6%    | 17,80                     | 1,8%    | 5,20                                  | 0,5%    | 23,20   | 2,4%    |
| Rendsburg-Eckernförde  | 273.133             | 1.752,80                        | 31,40                                | 1,8%    | 39,80                           | 2,3%    | 26,80                     | 1,5%    | 12,60                                 | 0,7%    | 29,40   | 1,7%    |
| Schleswig-Flensburg    | 199.608             | 1.496,20                        | 40,80                                | 2,7%    | 44,60                           | 3,0%    | 34,60                     | 2,3%    | 10,00                                 | 0,7%    | 30,40   | 2,0%    |
| Segeberg               | 255.631             | 1.531,20                        | 23,80                                | 1,6%    | 30,00                           | 2,0%    | 20,40                     | 1,3%    | 12,20                                 | 0,8%    | 48,00   | 3,1%    |
| Steinburg              | 136.996             | 815,20                          | 12,00                                | 1,5%    | 20,40                           | 2,5%    | 12,20                     | 1,5%    | 4,60                                  | 0,6%    | 20,80   | 2,6%    |
| Stormarn               | 221.974             | 1.460,00                        | 21,80                                | 1,5%    | 34,40                           | 2,4%    | 19,40                     | 1,3%    | 9,40                                  | 0,6%    | 42,20   | 2,9%    |

Quelle: Statistisches Bundesamt, 19.02.07; eigene Berechnung

<sup>1</sup> Durchschnitt der Jahre 2000 bis 2004

<sup>2</sup> Um den datenschutzrechtlichen Bestimmungen im Rahmen der Ferndatenauswertung Genüge zu tun (jede gebildete Untereinheit muss mindestens drei Beobachtungen enthalten), mussten Bundesländer zum Teil zusammengefasst werden.

**Daten zur Altenwanderung auf Gemeindeebene  
in Mecklenburg-Vorpommern**

---

Tabelle 15: Altenwanderung auf Gemeindeebene in Mecklenburg-Vorpommern

| Gemeinde                     | Gemeinde-schlüssel | Bevölkerung Stand 2003 | Zuzüge Senioren 2000 bis 2004 |                       | Fortzüge Senioren 2000 bis 2004 |                       | Altennettowanderung 2000 bis 2004 |   | Relative Altennetto-wanderung |
|------------------------------|--------------------|------------------------|-------------------------------|-----------------------|---------------------------------|-----------------------|-----------------------------------|---|-------------------------------|
|                              |                    |                        | insgesamt                     | Durchschnitt pro Jahr | insgesamt                       | Durchschnitt pro Jahr | insgesamt (Zuzüge - Fortzüge)     | Durchschnitt pro Jahr (Zuzüge - Fortzüge) |                               |
| <b>Kreisfreie Städte</b>     |                    |                        |                               |                       |                                 |                       |                                   |   |                               |
| Greifswald, Hansestadt       | 13001000           | 52.869                 | 905                           | 181,0                 | 910                             | 182,0                 | -5                                | -1,0                                      | -0,002%                       |
| Neubrandenburg, Stadt        | 13002000           | 69.157                 | 1041                          | 208,2                 | 1274                            | 254,8                 | -233                              | -46,6                                     | -0,067%                       |
| Rostock, Hansestadt          | 13003000           | 198.303                | 3410                          | 682,0                 | 3068                            | 613,6                 | 342                               | 68,4                                      | 0,034%                        |
| Schwerin, Landeshauptstadt   | 13004000           | 97.694                 | 2093                          | 418,6                 | 1772                            | 354,4                 | 321                               | 64,2                                      | 0,066%                        |
| Stralsund, Hansestadt        | 13005000           | 59.140                 | 1052                          | 210,4                 | 1026                            | 205,2                 | 26                                | 5,2                                       | 0,009%                        |
| Wismar, Hansestadt           | 13006000           | 45.714                 | 855                           | 171,0                 | 786                             | 157,2                 | 69                                | 13,8                                      | 0,030%                        |
| <b>Landkreis Bad Doberan</b> |                    |                        |                               |                       |                                 |                       |                                   |   |                               |
| Admannshagen-Bargeshagen     | 13051001           | 2.834                  | 80                            | 16,0                  | 61                              | 12,2                  | 19                                | 3,8                                       | 0,134%                        |
| Alt Bukow                    | 13051002           | 566                    | 12                            | 2,4                   | 12                              | 2,4                   | 0                                 | 0,0                                       | -0,018%                       |
| Bad Doberan, Stadt           | 13051004           | 11.504                 | 508                           | 101,6                 | 296                             | 59,2                  | 212                               | 42,4                                      | 0,369%                        |
| Bartenshagen-Parkentin       | 13051006           | 1.241                  | 18                            | 3,6                   | 17                              | 3,4                   | 1                                 | 0,2                                       | 0,016%                        |
| Bastorf                      | 13051007           | 1.140                  | 30                            | 6,0                   | 22                              | 4,4                   | 8                                 | 1,6                                       | 0,149%                        |
| Benitz                       | 13051008           | 412                    | 5                             | 1,0                   | 10                              | 2,0                   | -5                                | -1,0                                      | -0,267%                       |
| Bentwisch                    | 13051009           | 2.455                  | 58                            | 11,6                  | 34                              | 6,8                   | 24                                | 4,8                                       | 0,196%                        |
| Biendorf                     | 13051010           | 1.302                  | 28                            | 5,6                   | 24                              | 4,8                   | 4                                 | 0,8                                       | 0,061%                        |
| Blankenhagen                 | 13051011           | 910                    | 16                            | 3,2                   | 16                              | 3,2                   | 0                                 | 0,0                                       | 0,000%                        |
| Börgerende-Rethwisch         | 13051013           | 1.721                  | 72                            | 14,4                  | 60                              | 12,0                  | 12                                | 2,4                                       | 0,139%                        |
| Bröbberow                    | 13051014           | 502                    | 6                             | 1,2                   | 16                              | 3,2                   | -10                               | -2,0                                      | -0,398%                       |
| Broderstorf                  | 13051015           | 2.934                  | 53                            | 10,6                  | 68                              | 13,6                  | -15                               | -3,0                                      | -0,102%                       |
| Cammin                       | 13051016           | 855                    | 16                            | 3,2                   | 28                              | 5,6                   | -12                               | -2,4                                      | -0,281%                       |
| Damm                         | 13051017           | 716                    | 3                             | 0,6                   | 14                              | 2,8                   | -11                               | -2,2                                      | -0,293%                       |
| Dummerstorf                  | 13051018           | 2.613                  | 67                            | 13,4                  | 73                              | 14,6                  | -6                                | -1,2                                      | -0,046%                       |
| Elmenhorst/Lichtenhagen      | 13051019           | 4.282                  | 173                           | 34,6                  | 96                              | 19,2                  | 77                                | 15,4                                      | 0,360%                        |
| Gelbensande                  | 13051020           | 1.820                  | 88                            | 17,6                  | 81                              | 16,2                  | 7                                 | 1,4                                       | 0,077%                        |
| Gnewitz                      | 13051021           | 224                    | 3                             | 0,6                   | 5                               | 1,0                   | -2                                | -0,4                                      | -0,134%                       |
| Graal-Müritz                 | 13051022           | 4.173                  | 668                           | 133,6                 | 131                             | 26,2                  | 537                               | 107,4                                     | 2,574%                        |
| Grammow                      | 13051023           | 187                    | 6                             | 1,2                   | 9                               | 1,8                   | -3                                | -0,6                                      | -0,321%                       |
| Hohenfelde                   | 13051028           | 839                    | 15                            | 3,0                   | 12                              | 2,4                   | 3                                 | 0,6                                       | 0,072%                        |
| Kassow                       | 13051033           | 418                    | 3                             | 0,6                   | 25                              | 5,0                   | -22                               | -4,4                                      | -1,053%                       |
| Kavelstorf                   | 13051034           | 1.201                  | 13                            | 2,6                   | 35                              | 7,0                   | -22                               | -4,4                                      | -0,366%                       |
| Kessin                       | 13051035           | 1.448                  | 39                            | 7,8                   | 23                              | 4,6                   | 16                                | 3,2                                       | 0,221%                        |
| Kirch Mulsow                 | 13051036           | 372                    | 5                             | 1,0                   | 8                               | 1,6                   | -3                                | -0,6                                      | -0,161%                       |
| Klein Kussewitz              | 13051037           | 721                    | 13                            | 2,6                   | 16                              | 3,2                   | -3                                | -0,6                                      | -0,097%                       |
| Kritzow                      | 13051040           | 2.979                  | 76                            | 15,2                  | 80                              | 16,0                  | -4                                | -0,8                                      | -0,027%                       |
| Kröpelin, Stadt              | 13051041           | 5.162                  | 117                           | 23,4                  | 92                              | 18,4                  | 25                                | 5,0                                       | 0,095%                        |
| Kühlungsborn, Stadt          | 13051042           | 7.411                  | 438                           | 87,6                  | 209                             | 41,8                  | 229                               | 45,8                                      | 0,618%                        |
| Lambrechtshagen              | 13051043           | 3.053                  | 104                           | 20,8                  | 94                              | 18,8                  | 10                                | 2,0                                       | 0,066%                        |
| Lieblingshof                 | 13051044           | 706                    | 13                            | 2,6                   | 18                              | 3,6                   | -5                                | -1,0                                      | -0,156%                       |
| Mandelshagen                 | 13051045           | 285                    | 5                             | 1,0                   | 11                              | 2,2                   | -6                                | -1,2                                      | -0,421%                       |
| Mönchhagen                   | 13051046           | 1.087                  | 32                            | 6,4                   | 18                              | 3,6                   | 14                                | 2,8                                       | 0,258%                        |
| Neubukow, Stadt              | 13051047           | 4.314                  | 102                           | 20,4                  | 96                              | 19,2                  | 6                                 | 1,2                                       | 0,028%                        |
| Nienhagen                    | 13051049           | 1.806                  | 85                            | 17,0                  | 82                              | 16,4                  | 3                                 | 0,6                                       | 0,033%                        |
| Nustrow                      | 13051050           | 174                    | 3                             | 0,6                   | 6                               | 1,2                   | -3                                | -0,6                                      | -0,345%                       |
| Papendorf                    | 13051051           | 2.428                  | 35                            | 7,0                   | 29                              | 5,8                   | 6                                 | 1,2                                       | 0,049%                        |
| Pölchow                      | 13051053           | 967                    | 19                            | 3,8                   | 25                              | 5,0                   | -6                                | -1,2                                      | -0,124%                       |
| Poppendorf                   | 13051054           | 753                    | 31                            | 6,2                   | 11                              | 2,2                   | 20                                | 4,0                                       | 0,531%                        |
| Prisannewitz                 | 13051055           | 645                    | 13                            | 2,6                   | 17                              | 3,4                   | -4                                | -0,8                                      | -0,124%                       |
| Reddelich                    | 13051059           | 865                    | 20                            | 4,0                   | 26                              | 5,2                   | -6                                | -1,2                                      | -0,139%                       |
| Rerik, Stadt                 | 13051062           | 2.398                  | 191                           | 38,2                  | 68                              | 13,6                  | 123                               | 24,6                                      | 1,022%                        |
| Retschow                     | 13051063           | 1.027                  | 24                            | 4,8                   | 29                              | 5,8                   | -5                                | -1,0                                      | -0,107%                       |
| Roggentin                    | 13051064           | 2.282                  | 64                            | 12,8                  | 25                              | 5,0                   | 39                                | 7,8                                       | 0,342%                        |
| Rövershagen                  | 13051066           | 2.467                  | 85                            | 17,0                  | 42                              | 8,4                   | 43                                | 8,6                                       | 0,349%                        |
| Rukieten                     | 13051067           | 369                    | 11                            | 2,2                   | 11                              | 2,2                   | 0                                 | 0,0                                       | 0,000%                        |
| Sanitz                       | 13051068           | 5.918                  | 157                           | 31,4                  | 126                             | 25,2                  | 31                                | 6,2                                       | 0,105%                        |
| Schwaan, Stadt               | 13051071           | 5.414                  | 217                           | 43,4                  | 103                             | 20,6                  | 114                               | 22,8                                      | 0,421%                        |
| Selpin                       | 13051072           | 624                    | 7                             | 1,4                   | 20                              | 4,0                   | -13                               | -2,6                                      | -0,417%                       |
| Stäbelow                     | 13051073           | 1.248                  | 38                            | 7,6                   | 21                              | 4,2                   | 17                                | 3,4                                       | 0,272%                        |

## Altenwanderung und seniorengerechte Infrastruktur

| Gemeinde                | Gemeinde-<br>schlüssel | Bevölkerung<br>Stand 2003 | Zuzüge Senioren<br>2000 bis 2004 |                          | Fortzüge Senioren<br>2000 bis 2004 |                          | Altennettowanderung<br>2000 bis 2004 |  | Relative<br>Altennetto-<br>wanderung |
|-------------------------|------------------------|---------------------------|----------------------------------|--------------------------|------------------------------------|--------------------------|--------------------------------------|--|--------------------------------------|
|                         |                        |                           | insgesamt                        | Durchschnitt<br>pro Jahr | insgesamt                          | Durchschnitt<br>pro Jahr | insgesamt<br>(Zuzüge -<br>Fortzüge)  | Durchschnitt<br>pro Jahr<br>(Zuzüge -<br>Fortzüge) |                                      |
| Steffenshagen           | 13051074               | 525                       | 16                               | 3,2                      | 15                                 | 3,0                      | 1                                    | 0,2  | 0,038%                               |
| Steinfeld               | 13051075               | 597                       | 12                               | 2,4                      | 10                                 | 2,0                      | 2                                    | 0,4  | 0,050%                               |
| Stubbendorf             | 13051076               | 169                       | 5                                | 1,0                      | 3                                  | 0,6                      | 2                                    | 0,4  | 0,178%                               |
| Tessin, Stadt           | 13051077               | 4.214                     | 229                              | 45,8                     | 78                                 | 15,6                     | 151                                  | 30,2   | 0,717%                               |
| Thelkow                 | 13051078               | 501                       | 7                                | 1,4                      | 19                                 | 3,8                      | -12                                  | -2,4   | -0,479%                              |
| Thulendorf              | 13051079               | 527                       | 13                               | 2,6                      | 12                                 | 2,4                      | 1                                    | 0,2  | 0,019%                               |
| Vorbeck                 | 13051080               | 350                       | 10                               | 2,0                      | 12                                 | 2,4                      | -2                                   | -0,4   | -0,086%                              |
| Wiendorf                | 13051082               | 789                       | 21                               | 4,2                      | 18                                 | 3,6                      | 3                                    | 0,6  | 0,063%                               |
| Wittenbeck              | 13051083               | 752                       | 14                               | 2,8                      | 13                                 | 2,6                      | 1                                    | 0,2  | 0,027%                               |
| Zarnewan                | 13051084               | 424                       | 3                                | 0,6                      | 10                                 | 2,0                      | -7                                   | -1,4   | -0,330%                              |
| Ziesendorf              | 13051085               | 1.355                     | 16                               | 3,2                      | 24                                 | 4,8                      | -8                                   | -1,6   | -0,118%                              |
| Satow                   | 13051086               | 5.924                     | 117                              | 23,4                     | 156                                | 31,2                     | -39                                  | -7,8   | -0,132%                              |
| Am Salzhaff             | 13051087               | 495                       | 18                               | 3,6                      | 9                                  | 1,8                      | 9                                    | 1,8  | 0,384%                               |
| Carinerland             | 13051088               | 1.251                     | 23                               | 4,6                      | 33                                 | 6,6                      | -10                                  | -2,0   | -0,152%                              |
| <b>Landkreis Demmin</b> |                        |                           |                                  |                          |                                    |                          |                                      |  |                                      |
| Alt Tellin              | 13052001               | 503                       | 8                                | 1,6                      | 18                                 | 3,6                      | -10                                  | -2,0   | -0,417%                              |
| Altenhagen              | 13052002               | 376                       | 13                               | 2,6                      | 10                                 | 2,0                      | 3                                    | 0,6  | 0,160%                               |
| Altentreptow, Stadt     | 13052003               | 6.563                     | 167                              | 33,4                     | 150                                | 30,0                     | 17                                   | 3,4  | 0,052%                               |
| Bartow                  | 13052004               | 609                       | 9                                | 1,8                      | 21                                 | 4,2                      | -12                                  | -2,4   | -0,394%                              |
| Basedow                 | 13052005               | 816                       | 12                               | 2,4                      | 16                                 | 3,2                      | -4                                   | -0,8   | -0,110%                              |
| Beggerow                | 13052007               | 650                       | 13                               | 2,6                      | 26                                 | 5,2                      | -13                                  | -2,6   | -0,400%                              |
| Bentzin                 | 13052008               | 1.035                     | 10                               | 2,0                      | 32                                 | 6,4                      | -22                                  | -4,4   | -0,415%                              |
| Bredenfelde             | 13052010               | 192                       | 3                                | 0,6                      | 8                                  | 1,6                      | -5                                   | -1,0   | -0,469%                              |
| Breesen                 | 13052011               | 606                       | 6                                | 1,2                      | 14                                 | 2,8                      | -8                                   | -1,6   | -0,248%                              |
| Breest                  | 13052012               | 187                       | 2                                | 0,4                      | 10                                 | 2,0                      | -8                                   | -1,6   | -0,909%                              |
| Briggow                 | 13052013               | 384                       | 5                                | 1,0                      | 11                                 | 2,2                      | -6                                   | -1,2   | -0,339%                              |
| Burow                   | 13052015               | 1.254                     | 25                               | 5,0                      | 25                                 | 5,0                      | 0                                    | 0,0  | 0,000%                               |
| Daberkow                | 13052016               | 426                       | 6                                | 1,2                      | 15                                 | 3,0                      | -9                                   | -1,8   | -0,423%                              |
| Dargun, Stadt           | 13052017               | 5.335                     | 127                              | 25,4                     | 132                                | 26,4                     | -5                                   | -1,0   | -0,017%                              |
| Demmin, Hansestadt      | 13052018               | 13.136                    | 294                              | 58,8                     | 381                                | 76,2                     | -87                                  | -17,4  | -0,132%                              |
| Duckow                  | 13052019               | 288                       | 3                                | 0,6                      | 8                                  | 1,6                      | -5                                   | -1,0   | -0,313%                              |
| Düvier                  | 13052020               | 576                       | 9                                | 1,8                      | 16                                 | 3,2                      | -7                                   | -1,4   | -0,226%                              |
| Faulenrost              | 13052021               | 777                       | 10                               | 2,0                      | 21                                 | 4,2                      | -11                                  | -2,2   | -0,270%                              |
| Gielow                  | 13052022               | 1.544                     | 18                               | 3,6                      | 39                                 | 7,8                      | -21                                  | -4,2   | -0,272%                              |
| Gnevkow                 | 13052024               | 421                       | 6                                | 1,2                      | 15                                 | 3,0                      | -9                                   | -1,8   | -0,428%                              |
| Golchen                 | 13052025               | 335                       | 3                                | 0,6                      | 18                                 | 3,6                      | -15                                  | -3,0   | -0,896%                              |
| Görmin                  | 13052026               | 1.010                     | 7                                | 1,4                      | 31                                 | 6,2                      | -24                                  | -4,8   | -0,475%                              |
| Grammentin              | 13052028               | 282                       | 3                                | 0,6                      | 10                                 | 2,0                      | -7                                   | -1,4   | -0,496%                              |
| Grapzow                 | 13052029               | 496                       | 6                                | 1,2                      | 6                                  | 1,2                      | 0                                    | 0,0  | 0,000%                               |
| Grischow                | 13052030               | 319                       | 2                                | 0,4                      | 5                                  | 1,0                      | -3                                   | -0,6   | -0,188%                              |
| Groß Teetzleben         | 13052032               | 821                       | 14                               | 2,8                      | 14                                 | 2,8                      | 0                                    | 0,0  | 0,000%                               |
| Gültz                   | 13052033               | 680                       | 113                              | 22,6                     | 88                                 | 17,6                     | 25                                   | 5,0  | 0,750%                               |
| Gülzow                  | 13052034               | 490                       | 8                                | 1,6                      | 16                                 | 3,2                      | -8                                   | -1,6   | -0,347%                              |
| Hohenbollentin          | 13052035               | 140                       | 5                                | 1,0                      | 2                                  | 0,4                      | 3                                    | 0,6  | 0,429%                               |
| Ivenack                 | 13052038               | 974                       | 26                               | 5,2                      | 28                                 | 5,6                      | -2                                   | -0,4   | -0,041%                              |
| Jarmen, Stadt           | 13052039               | 3.541                     | 163                              | 32,6                     | 137                                | 27,4                     | 26                                   | 5,2  | 0,144%                               |
| Jürgenstorf             | 13052040               | 985                       | 27                               | 5,4                      | 20                                 | 4,0                      | 7                                    | 1,4  | 0,142%                               |
| Kittendorf              | 13052042               | 365                       | 5                                | 1,0                      | 7                                  | 1,4                      | -2                                   | -0,4   | -0,137%                              |
| Knorrendorf             | 13052044               | 720                       | 13                               | 2,6                      | 18                                 | 3,6                      | -5                                   | -1,0   | -0,125%                              |
| Kriesow                 | 13052045               | 383                       | 8                                | 1,6                      | 12                                 | 2,4                      | -4                                   | -0,8   | -0,235%                              |
| Kruckow                 | 13052046               | 743                       | 13                               | 2,6                      | 28                                 | 5,6                      | -15                                  | -3,0   | -0,390%                              |
| Kummerow                | 13052047               | 721                       | 10                               | 2,0                      | 18                                 | 3,6                      | -8                                   | -1,6   | -0,208%                              |
| Lindenberg              | 13052048               | 277                       | 5                                | 1,0                      | 13                                 | 2,6                      | -8                                   | -1,6   | -0,614%                              |
| Loitz, Stadt            | 13052049               | 4.704                     | 131                              | 26,2                     | 85                                 | 17,0                     | 46                                   | 9,2  | 0,196%                               |
| Malchin                 | 13052050               | 8.383                     | 191                              | 38,2                     | 228                                | 45,6                     | -37                                  | -7,4   | -0,088%                              |
| Meesiger                | 13052051               | 284                       | 5                                | 1,0                      | 9                                  | 1,8                      | -4                                   | -0,8   | -0,317%                              |
| Mölln                   | 13052053               | 642                       | 6                                | 1,2                      | 12                                 | 2,4                      | -6                                   | -1,2   | -0,171%                              |
| Kentzlin                | 13052054               | 254                       | 3                                | 0,6                      | 6                                  | 1,2                      | -3                                   | -0,6   | -0,236%                              |
| Neukalen, Stadt         | 13052055               | 2.251                     | 31                               | 6,2                      | 68                                 | 13,6                     | -37                                  | -7,4   | -0,329%                              |
| Nossendorf              | 13052056               | 918                       | 12                               | 2,4                      | 27                                 | 5,4                      | -15                                  | -3,0   | -0,316%                              |

Altenwanderung und seniorengerechte Infrastruktur

| Gemeinde                       | Gemeinde-schlüssel | Bevölkerung Stand 2003 | Zuzüge Senioren 2000 bis 2004 |                       | Fortzüge Senioren 2000 bis 2004 |                       | Altennettowanderung 2000 bis 2004 |   | Relative Altennetto-wanderung |
|--------------------------------|--------------------|------------------------|-------------------------------|-----------------------|---------------------------------|-----------------------|-----------------------------------|---|-------------------------------|
|                                |                    |                        | insgesamt                     | Durchschnitt pro Jahr | insgesamt                       | Durchschnitt pro Jahr | insgesamt (Zuzüge - Fortzüge)     | Durchschnitt pro Jahr (Zuzüge - Fortzüge) |                               |
| Pripsleben                     | 13052059           | 284                    | 6                             | 1,2                   | 11                              | 2,2                   | -5                                | -1,0                                      | -0,317%                       |
| Remplin                        | 13052062           | 879                    | 10                            | 2,0                   | 32                              | 6,4                   | -22                               | -4,4                                      | -0,512%                       |
| Ritzerow                       | 13052063           | 505                    | 6                             | 1,2                   | 9                               | 1,8                   | -3                                | -0,6                                      | -0,099%                       |
| Röckwitz                       | 13052064           | 335                    | 2                             | 0,4                   | 5                               | 1,0                   | -3                                | -0,6                                      | -0,179%                       |
| Rosenow                        | 13052065           | 1.211                  | 28                            | 5,6                   | 37                              | 7,4                   | -9                                | -1,8                                      | -0,157%                       |
| Sarow                          | 13052067           | 940                    | 9                             | 1,8                   | 21                              | 4,2                   | -12                               | -2,4                                      | -0,245%                       |
| Schönfeld                      | 13052070           | 465                    | 12                            | 2,4                   | 16                              | 3,2                   | -4                                | -0,8                                      | -0,172%                       |
| Siedenbollentin                | 13052071           | 709                    | 27                            | 5,4                   | 8                               | 1,6                   | 19                                | 3,8                                       | 0,536%                        |
| Sommersdorf                    | 13052073           | 247                    | 8                             | 1,6                   | 8                               | 1,6                   | 0                                 | 0,0                                       | 0,000%                        |
| Stavenhagen, Reuterstadt, Stad | 13052074           | 6.789                  | 315                           | 63,0                  | 165                             | 33,0                  | 150                               | 30,0                                      | 0,442%                        |
| Tutow                          | 13052078           | 1.601                  | 216                           | 43,2                  | 78                              | 15,6                  | 138                               | 27,6                                      | 1,724%                        |
| Tützpatz                       | 13052079           | 667                    | 3                             | 0,6                   | 20                              | 4,0                   | -17                               | -3,4                                      | -0,510%                       |
| Verchen                        | 13052082           | 448                    | 25                            | 5,0                   | 12                              | 2,4                   | 13                                | 2,6                                       | 0,603%                        |
| Völschow                       | 13052083           | 593                    | 10                            | 2,0                   | 22                              | 4,4                   | -12                               | -2,4                                      | -0,405%                       |
| Warrenzin                      | 13052085           | 454                    | 5                             | 1,0                   | 13                              | 2,6                   | -8                                | -1,6                                      | -0,374%                       |
| Werder                         | 13052086           | 662                    | 6                             | 1,2                   | 15                              | 3,0                   | -9                                | -1,8                                      | -0,272%                       |
| Wildberg                       | 13052087           | 629                    | 16                            | 3,2                   | 22                              | 4,4                   | -6                                | -1,2                                      | -0,175%                       |
| Wolde                          | 13052088           | 739                    | 10                            | 2,0                   | 11                              | 2,2                   | -1                                | -0,2                                      | -0,027%                       |
| Zettemin                       | 13052092           | 384                    | 5                             | 1,0                   | 5                               | 1,0                   | 0                                 | 0,0                                       | 0,000%                        |
| Borrentin                      | 13052093           | 1.107                  | 11                            | 2,2                   | 51                              | 10,2                  | -40                               | -8,0                                      | -0,723%                       |
| Hohenmocker                    | 13052094           | 622                    | 6                             | 1,2                   | 29                              | 5,8                   | -23                               | -4,6                                      | -0,740%                       |
| Kletzin                        | 13052095           | 938                    | 9                             | 1,8                   | 24                              | 4,8                   | -15                               | -3,0                                      | -0,320%                       |
| Siedenbrünzow                  | 13052096           | 632                    | 36                            | 7,2                   | 52                              | 10,4                  | -16                               | -3,2                                      | -0,522%                       |
| Utzedel                        | 13052097           | 608                    | 8                             | 1,6                   | 23                              | 4,6                   | -15                               | -3,0                                      | -0,510%                       |
| Sassen-Trantow                 | 13052098           | 1.060                  | 54                            | 10,8                  | 59                              | 11,8                  | -5                                | -1,0                                      | -0,085%                       |
| <b>Landkreis Güstrow</b>       |                    |                        |                               |                       |                                 |                       |                                   |   |                               |
| Alt-Sührkow                    | 13053002           | 475                    | 3                             | 0,6                   | 9                               | 1,8                   | -6                                | -1,2                                      | -0,253%                       |
| Altkalen                       | 13053003           | 932                    | 22                            | 4,4                   | 37                              | 7,4                   | -15                               | -3,0                                      | -0,322%                       |
| Baumgarten                     | 13053004           | 962                    | 11                            | 2,2                   | 21                              | 4,2                   | -10                               | -2,0                                      | -0,208%                       |
| Behren-Lübchin                 | 13053005           | 710                    | 9                             | 1,8                   | 24                              | 4,8                   | -15                               | -3,0                                      | -0,423%                       |
| Bernitt                        | 13053007           | 1.886                  | 65                            | 13,0                  | 57                              | 11,4                  | 8                                 | 1,6                                       | 0,085%                        |
| Boddin                         | 13053008           | 410                    | 5                             | 1,0                   | 25                              | 5,0                   | -20                               | -4,0                                      | -0,976%                       |
| Bützow                         | 13053013           | 8.272                  | 202                           | 40,4                  | 166                             | 33,2                  | 36                                | 7,2                                       | 0,087%                        |
| Dahmen                         | 13053015           | 641                    | 10                            | 2,0                   | 17                              | 3,4                   | -7                                | -1,4                                      | -0,203%                       |
| Dalkendorf                     | 13053016           | 334                    | 5                             | 1,0                   | 11                              | 2,2                   | -6                                | -1,2                                      | -0,359%                       |
| Diekhof                        | 13053017           | 1.042                  | 22                            | 4,4                   | 32                              | 6,4                   | -10                               | -2,0                                      | -0,182%                       |
| Dreetz                         | 13053019           | 250                    | 2                             | 0,4                   | 6                               | 1,2                   | -4                                | -0,8                                      | -0,320%                       |
| Finkenthal                     | 13053020           | 350                    | 3                             | 0,6                   | 8                               | 1,6                   | -5                                | -1,0                                      | -0,257%                       |
| Glasewitz                      | 13053021           | 463                    | 3                             | 0,6                   | 8                               | 1,6                   | -5                                | -1,0                                      | -0,194%                       |
| Gnoien, Stadt                  | 13053022           | 3.403                  | 134                           | 26,8                  | 66                              | 13,2                  | 68                                | 13,6                                      | 0,400%                        |
| Groß Roge                      | 13053026           | 743                    | 15                            | 3,0                   | 33                              | 6,6                   | -18                               | -3,6                                      | -0,485%                       |
| Groß Schwiesow                 | 13053027           | 357                    | 5                             | 1,0                   | 9                               | 1,8                   | -4                                | -0,8                                      | -0,252%                       |
| Groß-Wokern                    | 13053028           | 1.159                  | 34                            | 6,8                   | 33                              | 6,6                   | 1                                 | 0,2                                       | 0,009%                        |
| Groß Wüstenfelde               | 13053029           | 1.037                  | 13                            | 2,6                   | 17                              | 3,4                   | -4                                | -0,8                                      | -0,077%                       |
| Güstrow, Stadt                 | 13053031           | 31.420                 | 784                           | 156,8                 | 520                             | 104,0                 | 264                               | 52,8                                      | 0,168%                        |
| Gutow                          | 13053032           | 1.108                  | 8                             | 1,6                   | 28                              | 5,6                   | -20                               | -4,0                                      | -0,361%                       |
| Hohen-Demzin                   | 13053033           | 502                    | 6                             | 1,2                   | 18                              | 3,6                   | -12                               | -2,4                                      | -0,458%                       |
| Hohen Spreng                   | 13053034           | 546                    | 13                            | 2,6                   | 14                              | 2,8                   | -1                                | -0,2                                      | -0,018%                       |
| Hoppenrade                     | 13053035           | 839                    | 8                             | 1,6                   | 10                              | 2,0                   | -2                                | -0,4                                      | -0,060%                       |
| Jördenstorf                    | 13053036           | 1.239                  | 51                            | 10,2                  | 75                              | 15,0                  | -24                               | -4,8                                      | -0,387%                       |
| Jürgenshagen                   | 13053037           | 1.227                  | 43                            | 8,6                   | 50                              | 10,0                  | -7                                | -1,4                                      | -0,114%                       |
| Klein Belitz                   | 13053039           | 955                    | 9                             | 1,8                   | 31                              | 6,2                   | -22                               | -4,4                                      | -0,461%                       |
| Klein Upahl                    | 13053041           | 285                    | 9                             | 1,8                   | 6                               | 1,2                   | 3                                 | 0,6                                       | 0,211%                        |
| Krakow am See, Stadt           | 13053043           | 3.769                  | 137                           | 27,4                  | 90                              | 18,0                  | 47                                | 9,4                                       | 0,252%                        |
| Kuchelmiß                      | 13053044           | 946                    | 18                            | 3,6                   | 21                              | 4,2                   | -3                                | -0,6                                      | -0,063%                       |
| Kuhs                           | 13053045           | 368                    | 6                             | 1,2                   | 17                              | 3,4                   | -11                               | -2,2                                      | -0,598%                       |
| Laage, Stadt                   | 13053047           | 5.358                  | 195                           | 39,0                  | 106                             | 21,2                  | 89                                | 17,8                                      | 0,330%                        |
| Lalendorf                      | 13053048           | 3.615                  | 71                            | 14,2                  | 107                             | 21,4                  | -36                               | -7,2                                      | -0,199%                       |
| Langhagen                      | 13053049           | 721                    | 8                             | 1,6                   | 26                              | 5,2                   | -18                               | -3,6                                      | -0,499%                       |
| Lelkendorf                     | 13053050           | 633                    | 52                            | 10,4                  | 35                              | 7,0                   | 17                                | 3,4                                       | 0,537%                        |

Altenwanderung und seniorengerechte Infrastruktur

| Gemeinde                     | Gemeinde-schlüssel | Bevölkerung Stand 2003 | Zuzüge Senioren 2000 bis 2004 |                       | Fortzüge Senioren 2000 bis 2004 |                       | Altennettowanderung 2000 bis 2004 |   | Relative Altennetto-wanderung |
|------------------------------|--------------------|------------------------|-------------------------------|-----------------------|---------------------------------|-----------------------|-----------------------------------|---|-------------------------------|
|                              |                    |                        | insgesamt                     | Durchschnitt pro Jahr | insgesamt                       | Durchschnitt pro Jahr | insgesamt (Zuzüge - Fortzüge)     | Durchschnitt pro Jahr (Zuzüge - Fortzüge) |                               |
| Lohmen                       | 13053054           | 833                    | 85                            | 17,0                  | 26                              | 5,2                   | 59                                | 11,8                                      | 1,417%                        |
| Lühburg                      | 13053056           | 275                    | 5                             | 1,0                   | 10                              | 2,0                   | -5                                | -1,0                                      | -0,364%                       |
| Lüssow                       | 13053057           | 1.030                  | 13                            | 2,6                   | 26                              | 5,2                   | -13                               | -2,6                                      | -0,262%                       |
| Mistorf                      | 13053060           | 724                    | 6                             | 1,2                   | 28                              | 5,6                   | -22                               | -4,4                                      | -0,594%                       |
| Mühl Rosin                   | 13053062           | 1.175                  | 24                            | 4,8                   | 20                              | 4,0                   | 4                                 | 0,8                                       | 0,068%                        |
| Penzin                       | 13053067           | 169                    | 2                             | 0,4                   | 10                              | 2,0                   | -8                                | -1,6                                      | -1,006%                       |
| Plaaz                        | 13053068           | 912                    | 44                            | 8,8                   | 24                              | 4,8                   | 20                                | 4,0                                       | 0,450%                        |
| Reimershagen                 | 13053075           | 513                    | 3                             | 0,6                   | 5                               | 1,0                   | -2                                | -0,4                                      | -0,058%                       |
| Rühn                         | 13053078           | 694                    | 8                             | 1,6                   | 9                               | 1,8                   | -1                                | -0,2                                      | -0,029%                       |
| Sarmstorf                    | 13053080           | 528                    | 9                             | 1,8                   | 15                              | 3,0                   | -6                                | -1,2                                      | -0,227%                       |
| Steinhagen                   | 13053083           | 1.018                  | 5                             | 1,0                   | 30                              | 6,0                   | -25                               | -5,0                                      | -0,501%                       |
| Tarnow                       | 13053086           | 1.307                  | 19                            | 3,8                   | 32                              | 6,4                   | -13                               | -2,6                                      | -0,191%                       |
| Teterow, Stadt               | 13053087           | 9.702                  | 327                           | 65,4                  | 186                             | 37,2                  | 141                               | 28,2                                      | 0,291%                        |
| Thürkow                      | 13053088           | 476                    | 5                             | 1,0                   | 19                              | 3,8                   | -14                               | -2,8                                      | -0,609%                       |
| Walkendorf                   | 13053091           | 528                    | 9                             | 1,8                   | 18                              | 3,6                   | -9                                | -1,8                                      | -0,360%                       |
| Wardow                       | 13053092           | 1.519                  | 17                            | 3,4                   | 67                              | 13,4                  | -50                               | -10,0                                     | -0,665%                       |
| Warnkenhagen                 | 13053093           | 411                    | 8                             | 1,6                   | 9                               | 1,8                   | -1                                | -0,2                                      | -0,049%                       |
| Warnow                       | 13053094           | 1.092                  | 10                            | 2,0                   | 40                              | 8,0                   | -30                               | -6,0                                      | -0,549%                       |
| Wasdow                       | 13053095           | 426                    | 10                            | 2,0                   | 14                              | 2,8                   | -4                                | -0,8                                      | -0,188%                       |
| Weitendorf                   | 13053097           | 973                    | 14                            | 2,8                   | 21                              | 4,2                   | -7                                | -1,4                                      | -0,134%                       |
| Zehna                        | 13053098           | 758                    | 8                             | 1,6                   | 16                              | 3,2                   | -8                                | -1,6                                      | -0,224%                       |
| Zepelin                      | 13053099           | 514                    | 2                             | 0,4                   | 11                              | 2,2                   | -9                                | -1,8                                      | -0,350%                       |
| Dobbin-Linstow               | 13053102           | 607                    | 23                            | 4,6                   | 16                              | 3,2                   | 7                                 | 1,4                                       | 0,214%                        |
| Dolgen am See                | 13053103           | 814                    | 17                            | 3,4                   | 21                              | 4,2                   | -4                                | -0,8                                      | -0,086%                       |
| Gülzow-Prüzen                | 13053104           | 1.812                  | 32                            | 6,4                   | 52                              | 10,4                  | -20                               | -4,0                                      | -0,221%                       |
| Schorssow                    | 13053105           | 593                    | 8                             | 1,6                   | 21                              | 4,2                   | -13                               | -2,6                                      | -0,455%                       |
| Schwasdorf                   | 13053106           | 812                    | 8                             | 1,6                   | 27                              | 5,4                   | -19                               | -3,8                                      | -0,468%                       |
| Sukow-Levitzow               | 13053107           | 528                    | 2                             | 0,4                   | 11                              | 2,2                   | -9                                | -1,8                                      | -0,341%                       |
| Prebberede                   | 13053109           | 363                    | 8                             | 1,6                   | 17                              | 3,4                   | -9                                | -1,8                                      | -0,523%                       |
| <b>Landkreis Ludwigslust</b> |                    |                        |                               |                       |                                 |                       |                                   |   |                               |
| Alt Krenzlin                 | 13054001           | 844                    | 68                            | 13,6                  | 16                              | 3,2                   | 52                                | 10,4                                      | 1,244%                        |
| Alt Zachun                   | 13054002           | 410                    | 7                             | 1,4                   | 11                              | 2,2                   | -4                                | -0,8                                      | -0,195%                       |
| Balow                        | 13054003           | 359                    | 6                             | 1,2                   | 5                               | 1,0                   | 1                                 | 0,2                                       | 0,084%                        |
| Bandenitz                    | 13054004           | 511                    | 9                             | 1,8                   | 11                              | 2,2                   | -2                                | -0,4                                      | -0,059%                       |
| Belsch                       | 13054007           | 270                    | 6                             | 1,2                   | 7                               | 1,4                   | -1                                | -0,2                                      | -0,074%                       |
| Besitz                       | 13054009           | 531                    | 6                             | 1,2                   | 11                              | 2,2                   | -5                                | -1,0                                      | -0,169%                       |
| Blievenstorf                 | 13054010           | 513                    | 3                             | 0,6                   | 6                               | 1,2                   | -3                                | -0,6                                      | -0,117%                       |
| Bobzin                       | 13054011           | 306                    | 2                             | 0,4                   | 3                               | 0,6                   | -1                                | -0,2                                      | -0,098%                       |
| Boizenburg/Elbe, Stadt       | 13054013           | 10.759                 | 326                           | 65,2                  | 139                             | 27,8                  | 187                               | 37,4                                      | 0,348%                        |
| Brahlstorf                   | 13054014           | 800                    | 14                            | 2,8                   | 26                              | 5,2                   | -12                               | -2,4                                      | -0,313%                       |
| Brenz                        | 13054015           | 584                    | 3                             | 0,6                   | 8                               | 1,6                   | -5                                | -1,0                                      | -0,154%                       |
| Bresegard bei Picher         | 13054016           | 369                    | 5                             | 1,0                   | 5                               | 1,0                   | 0                                 | 0,0                                       | 0,000%                        |
| Bresegard bei Eldena         | 13054017           | 246                    | 2                             | 0,4                   | 3                               | 0,6                   | -1                                | -0,2                                      | -0,122%                       |
| Brunow                       | 13054018           | 405                    | 6                             | 1,2                   | 11                              | 2,2                   | -5                                | -1,0                                      | -0,222%                       |
| Dambeck                      | 13054021           | 356                    | 0                             | 0,0                   | 6                               | 1,2                   | -6                                | -1,2                                      | -0,337%                       |
| Dersenow                     | 13054022           | 504                    | 3                             | 0,6                   | 3                               | 0,6                   | 0                                 | 0,0                                       | 0,000%                        |
| Dömitz, Stadt                | 13054024           | 3.439                  | 144                           | 28,8                  | 74                              | 14,8                  | 70                                | 14,0                                      | 0,404%                        |
| Dümmer                       | 13054027           | 1.423                  | 28                            | 5,6                   | 35                              | 7,0                   | -7                                | -1,4                                      | -0,098%                       |
| Eldena                       | 13054028           | 1.454                  | 27                            | 5,4                   | 22                              | 4,4                   | 5                                 | 1,0                                       | 0,062%                        |
| Gallin                       | 13054030           | 545                    | 16                            | 3,2                   | 13                              | 2,6                   | 3                                 | 0,6                                       | 0,092%                        |
| Gammelin                     | 13054031           | 486                    | 8                             | 1,6                   | 10                              | 2,0                   | -2                                | -0,4                                      | -0,103%                       |
| Göhlen                       | 13054034           | 433                    | 3                             | 0,6                   | 8                               | 1,6                   | -5                                | -1,0                                      | -0,208%                       |
| Gorlosen                     | 13054035           | 591                    | 12                            | 2,4                   | 20                              | 4,0                   | -8                                | -1,6                                      | -0,271%                       |
| Grabow, Stadt                | 13054037           | 6.365                  | 166                           | 33,2                  | 165                             | 33,0                  | 1                                 | 0,2                                       | 0,003%                        |
| Gresse                       | 13054039           | 681                    | 5                             | 1,0                   | 11                              | 2,2                   | -6                                | -1,2                                      | -0,191%                       |
| Greven                       | 13054040           | 851                    | 9                             | 1,8                   | 12                              | 2,4                   | -3                                | -0,6                                      | -0,071%                       |
| Groß Krams                   | 13054041           | 210                    | 5                             | 1,0                   | 6                               | 1,2                   | -1                                | -0,2                                      | -0,143%                       |
| Groß Laasch                  | 13054042           | 1.103                  | 25                            | 5,0                   | 18                              | 3,6                   | 7                                 | 1,4                                       | 0,127%                        |
| Hagenow, Stadt               | 13054043           | 12.213                 | 319                           | 63,8                  | 221                             | 44,2                  | 98                                | 19,6                                      | 0,160%                        |
| Holthusen                    | 13054045           | 875                    | 13                            | 2,6                   | 28                              | 5,6                   | -15                               | -3,0                                      | -0,343%                       |

Altenwanderung und seniorengerechte Infrastruktur

| Gemeinde                     | Gemeinde-schlüssel | Bevölkerung Stand 2003 | Zuzüge Senioren 2000 bis 2004 |                       | Fortzüge Senioren 2000 bis 2004 |                       | Altennettowanderung 2000 bis 2004 |   | Relative Altennetto-wanderung |
|------------------------------|--------------------|------------------------|-------------------------------|-----------------------|---------------------------------|-----------------------|-----------------------------------|---|-------------------------------|
|                              |                    |                        | insgesamt                     | Durchschnitt pro Jahr | insgesamt                       | Durchschnitt pro Jahr | insgesamt (Zuzüge - Fortzüge)     | Durchschnitt pro Jahr (Zuzüge - Fortzüge) |                               |
| Hoort                        | 13054046           | 627                    | 5                             | 1,0                   | 8                               | 1,6                   | -3                                | -0,6                                      | -0,112%                       |
| Hülseburg                    | 13054047           | 174                    | 5                             | 1,0                   | 5                               | 1,0                   | 0                                 | 0,0                                       | 0,000%                        |
| Karenz                       | 13054049           | 315                    | 2                             | 0,4                   | 3                               | 0,6                   | -1                                | -0,2                                      | -0,095%                       |
| Karstädt                     | 13054051           | 670                    | 7                             | 1,4                   | 9                               | 1,8                   | -2                                | -0,4                                      | -0,060%                       |
| Kirch Jesar                  | 13054052           | 700                    | 18                            | 3,6                   | 9                               | 1,8                   | 9                                 | 1,8                                       | 0,243%                        |
| Klein Rogahn                 | 13054054           | 1.287                  | 24                            | 4,8                   | 25                              | 5,0                   | -1                                | -0,2                                      | -0,016%                       |
| Kogel                        | 13054056           | 622                    | 11                            | 2,2                   | 20                              | 4,0                   | -9                                | -1,8                                      | -0,289%                       |
| Körchow                      | 13054057           | 900                    | 13                            | 2,6                   | 18                              | 3,6                   | -5                                | -1,0                                      | -0,100%                       |
| Kremmin                      | 13054058           | 319                    | 2                             | 0,4                   | 8                               | 1,6                   | -6                                | -1,2                                      | -0,376%                       |
| Kuhstorf                     | 13054060           | 855                    | 9                             | 1,8                   | 19                              | 3,8                   | -10                               | -2,0                                      | -0,222%                       |
| Lehsen                       | 13054063           | 327                    | 5                             | 1,0                   | 12                              | 2,4                   | -7                                | -1,4                                      | -0,428%                       |
| Leussow                      | 13054064           | 325                    | 2                             | 0,4                   | 5                               | 1,0                   | -3                                | -0,6                                      | -0,185%                       |
| Lübesse                      | 13054065           | 801                    | 15                            | 3,0                   | 4                               | 0,8                   | 11                                | 2,2                                       | 0,275%                        |
| Lüblow                       | 13054066           | 705                    | 3                             | 0,6                   | 16                              | 3,2                   | -13                               | -2,6                                      | -0,369%                       |
| Lübtheen                     | 13054067           | 5.085                  | 433                           | 86,6                  | 255                             | 51,0                  | 178                               | 35,6                                      | 0,700%                        |
| Ludwigslust, Stadt           | 13054069           | 13.101                 | 272                           | 54,4                  | 253                             | 50,6                  | 19                                | 3,8                                       | 0,029%                        |
| Malk Göhren                  | 13054071           | 546                    | 9                             | 1,8                   | 11                              | 2,2                   | -2                                | -0,4                                      | -0,055%                       |
| Malliß                       | 13054072           | 1.458                  | 18                            | 3,6                   | 48                              | 9,6                   | -30                               | -6,0                                      | -0,418%                       |
| Milow                        | 13054074           | 485                    | 6                             | 1,2                   | 6                               | 1,2                   | 0                                 | 0,0                                       | 0,000%                        |
| Möllnbeck                    | 13054075           | 255                    | 3                             | 0,6                   | 14                              | 2,8                   | -11                               | -2,2                                      | -0,824%                       |
| Moraas                       | 13054076           | 548                    | 3                             | 0,6                   | 3                               | 0,6                   | 0                                 | 0,0                                       | 0,000%                        |
| Muchow                       | 13054077           | 397                    | 11                            | 2,2                   | 13                              | 2,6                   | -2                                | -0,4                                      | -0,076%                       |
| Neu Gülze                    | 13054078           | 775                    | 12                            | 2,4                   | 16                              | 3,2                   | -4                                | -0,8                                      | -0,116%                       |
| Neu Kaliß                    | 13054079           | 2.154                  | 64                            | 12,8                  | 56                              | 11,2                  | 8                                 | 1,6                                       | 0,074%                        |
| Neustadt-Glewe, Stadt        | 13054081           | 6.998                  | 146                           | 29,2                  | 136                             | 27,2                  | 10                                | 2,0                                       | 0,029%                        |
| Nostorf                      | 13054083           | 1.055                  | 236                           | 47,2                  | 249                             | 49,8                  | -13                               | -2,6                                      | -0,246%                       |
| Pampow                       | 13054084           | 2.942                  | 145                           | 29,0                  | 89                              | 17,8                  | 56                                | 11,2                                      | 0,381%                        |
| Pätow-Steegen                | 13054086           | 410                    | 3                             | 0,6                   | 11                              | 2,2                   | -8                                | -1,6                                      | -0,366%                       |
| Picher                       | 13054087           | 779                    | 12                            | 2,4                   | 19                              | 3,8                   | -7                                | -1,4                                      | -0,193%                       |
| Prislich                     | 13054089           | 832                    | 54                            | 10,8                  | 18                              | 3,6                   | 36                                | 7,2                                       | 0,865%                        |
| Pritzler                     | 13054090           | 515                    | 17                            | 3,4                   | 16                              | 3,2                   | 1                                 | 0,2                                       | 0,019%                        |
| Rastow                       | 13054091           | 2.037                  | 84                            | 16,8                  | 42                              | 8,4                   | 42                                | 8,4                                       | 0,412%                        |
| Redefin                      | 13054092           | 570                    | 14                            | 2,8                   | 15                              | 3,0                   | -1                                | -0,2                                      | -0,053%                       |
| Schossin                     | 13054095           | 266                    | 3                             | 0,6                   | 9                               | 1,8                   | -6                                | -1,2                                      | -0,451%                       |
| Schwanheide                  | 13054096           | 781                    | 11                            | 2,2                   | 21                              | 4,2                   | -10                               | -2,0                                      | -0,256%                       |
| Setzin                       | 13054097           | 528                    | 5                             | 1,0                   | 6                               | 1,2                   | -1                                | -0,2                                      | -0,057%                       |
| Steesow                      | 13054098           | 213                    | 3                             | 0,6                   | 9                               | 1,8                   | -6                                | -1,2                                      | -0,516%                       |
| Stralendorf                  | 13054099           | 1.552                  | 89                            | 17,8                  | 23                              | 4,6                   | 66                                | 13,2                                      | 0,851%                        |
| Strohkirchen                 | 13054100           | 351                    | 8                             | 1,6                   | 14                              | 2,8                   | -6                                | -1,2                                      | -0,342%                       |
| Sülstorf                     | 13054101           | 1.015                  | 16                            | 3,2                   | 15                              | 3,0                   | 1                                 | 0,2                                       | 0,010%                        |
| Teldau                       | 13054102           | 871                    | 10                            | 2,0                   | 24                              | 4,8                   | -14                               | -2,8                                      | -0,321%                       |
| Tessin b. Boizenburg         | 13054103           | 432                    | 3                             | 0,6                   | 6                               | 1,2                   | -3                                | -0,6                                      | -0,139%                       |
| Toddin                       | 13054106           | 562                    | 3                             | 0,6                   | 6                               | 1,2                   | -3                                | -0,6                                      | -0,107%                       |
| Uelitz                       | 13054107           | 474                    | 3                             | 0,6                   | 10                              | 2,0                   | -7                                | -1,4                                      | -0,295%                       |
| Vellahn                      | 13054109           | 2.931                  | 45                            | 9,0                   | 77                              | 15,4                  | -32                               | -6,4                                      | -0,218%                       |
| Vielank                      | 13054110           | 1.544                  | 22                            | 4,4                   | 31                              | 6,2                   | -9                                | -1,8                                      | -0,117%                       |
| Warlitz                      | 13054111           | 478                    | 13                            | 2,6                   | 13                              | 2,6                   | 0                                 | 0,0                                       | 0,021%                        |
| Warlow                       | 13054112           | 517                    | 12                            | 2,4                   | 8                               | 1,6                   | 4                                 | 0,8                                       | 0,155%                        |
| Warsow                       | 13054113           | 711                    | 12                            | 2,4                   | 17                              | 3,4                   | -5                                | -1,0                                      | -0,141%                       |
| Wittenburg, Stadt            | 13054117           | 5.049                  | 116                           | 23,2                  | 87                              | 17,4                  | 29                                | 5,8                                       | 0,115%                        |
| Wittenförden                 | 13054118           | 2.822                  | 130                           | 26,0                  | 32                              | 6,4                   | 98                                | 19,6                                      | 0,698%                        |
| Wöbbelin                     | 13054119           | 984                    | 19                            | 3,8                   | 28                              | 5,6                   | -9                                | -1,8                                      | -0,183%                       |
| Zarentin am Schaalsee, Stadt | 13054121           | 4.535                  | 139                           | 27,8                  | 80                              | 16,0                  | 59                                | 11,8                                      | 0,260%                        |
| Zierzow                      | 13054122           | 475                    | 6                             | 1,2                   | 11                              | 2,2                   | -5                                | -1,0                                      | -0,211%                       |
| Zülow                        | 13054123           | 158                    | 8                             | 1,6                   | 3                               | 0,6                   | 5                                 | 1,0                                       | 0,570%                        |
| Wittendörp                   | 13054124           | 3.087                  | 39                            | 7,8                   | 47                              | 9,4                   | -8                                | -1,6                                      | -0,052%                       |
| Grebs-Niendorf               | 13054125           | 745                    | 9                             | 1,8                   | 15                              | 3,0                   | -6                                | -1,2                                      | -0,148%                       |
| Lüttow-Valluhn               | 13054126           | 765                    | 22                            | 4,4                   | 13                              | 2,6                   | 9                                 | 1,8                                       | 0,222%                        |
| Bengerstorf                  | 13054127           | 604                    | 15                            | 3,0                   | 15                              | 3,0                   | 0                                 | 0,0                                       | 0,000%                        |

Altenwanderung und seniorengerechte Infrastruktur

| Gemeinde                              | Gemeinde-schlüssel | Bevölkerung Stand 2003 | Zuzüge Senioren 2000 bis 2004 |                       | Fortzüge Senioren 2000 bis 2004 |                       | Altennettowanderung 2000 bis 2004 |   | Relative Altennetto-wanderung |
|---------------------------------------|--------------------|------------------------|-------------------------------|-----------------------|---------------------------------|-----------------------|-----------------------------------|---|-------------------------------|
|                                       |                    |                        | insgesamt                     | Durchschnitt pro Jahr | insgesamt                       | Durchschnitt pro Jahr | insgesamt (Zuzüge - Fortzüge)     | Durchschnitt pro Jahr (Zuzüge - Fortzüge) |                               |
| <b>Landkreis Mecklenburg-Strelitz</b> |                    |                        |                               |                       |                                 |                       |                                   |   |                               |
| Beseritz                              | 13055002           | 165                    | 2                             | 0,4                   | 5                               | 1,0                   | -3                                | -0,6                                      | -0,364%                       |
| Blankenhof                            | 13055003           | 754                    | 11                            | 2,2                   | 17                              | 3,4                   | -6                                | -1,2                                      | -0,159%                       |
| Blankensee                            | 13055004           | 1.944                  | 34                            | 6,8                   | 46                              | 9,2                   | -12                               | -2,4                                      | -0,123%                       |
| Blumenholz                            | 13055005           | 856                    | 12                            | 2,4                   | 14                              | 2,8                   | -2                                | -0,4                                      | -0,035%                       |
| Brunn                                 | 13055008           | 1.270                  | 16                            | 3,2                   | 23                              | 4,6                   | -7                                | -1,4                                      | -0,110%                       |
| Burg Stargard, Stadt                  | 13055009           | 4.732                  | 150                           | 30,0                  | 90                              | 18,0                  | 60                                | 12,0                                      | 0,254%                        |
| Cammin                                | 13055010           | 340                    | 5                             | 1,0                   | 6                               | 1,2                   | -1                                | -0,2                                      | -0,088%                       |
| Carpin                                | 13055011           | 1.015                  | 23                            | 4,6                   | 25                              | 5,0                   | -2                                | -0,4                                      | -0,039%                       |
| Cölpin                                | 13055012           | 1.025                  | 16                            | 3,2                   | 24                              | 4,8                   | -8                                | -1,6                                      | -0,156%                       |
| Friedland, Stadt                      | 13055020           | 7.839                  | 235                           | 47,0                  | 201                             | 40,2                  | 34                                | 6,8                                       | 0,087%                        |
| Genzkow                               | 13055021           | 172                    | 3                             | 0,6                   | 8                               | 1,6                   | -5                                | -1,0                                      | -0,523%                       |
| Glienke                               | 13055022           | 143                    | 6                             | 1,2                   | 2                               | 0,4                   | 4                                 | 0,8                                       | 0,629%                        |
| Godendorf                             | 13055023           | 230                    | 8                             | 1,6                   | 7                               | 1,4                   | 1                                 | 0,2                                       | 0,087%                        |
| Groß Daberkow                         | 13055026           | 98                     | 8                             | 1,6                   | 6                               | 1,2                   | 2                                 | 0,4                                       | 0,306%                        |
| Groß Nemerow                          | 13055028           | 1.368                  | 25                            | 5,0                   | 23                              | 4,6                   | 2                                 | 0,4                                       | 0,022%                        |
| Grünow                                | 13055029           | 342                    | 9                             | 1,8                   | 12                              | 2,4                   | -3                                | -0,6                                      | -0,175%                       |
| Hohenzieritz                          | 13055032           | 593                    | 7                             | 1,4                   | 20                              | 4,0                   | -13                               | -2,6                                      | -0,438%                       |
| Holldorf                              | 13055033           | 881                    | 15                            | 3,0                   | 9                               | 1,8                   | 6                                 | 1,2                                       | 0,136%                        |
| Klein Vielen                          | 13055035           | 793                    | 23                            | 4,6                   | 18                              | 3,6                   | 5                                 | 1,0                                       | 0,139%                        |
| Kratzeburg                            | 13055037           | 551                    | 13                            | 2,6                   | 16                              | 3,2                   | -3                                | -0,6                                      | -0,109%                       |
| Kublank                               | 13055039           | 217                    | 5                             | 1,0                   | 22                              | 4,4                   | -17                               | -3,4                                      | -1,613%                       |
| Mildenitz                             | 13055043           | 461                    | 80                            | 16,0                  | 25                              | 5,0                   | 55                                | 11,0                                      | 2,364%                        |
| Mirow, Stadt                          | 13055044           | 3.867                  | 284                           | 56,8                  | 219                             | 43,8                  | 65                                | 13,0                                      | 0,336%                        |
| Möllenbeck                            | 13055045           | 804                    | 8                             | 1,6                   | 21                              | 4,2                   | -13                               | -2,6                                      | -0,336%                       |
| Neddemin                              | 13055046           | 346                    | 12                            | 2,4                   | 6                               | 1,2                   | 6                                 | 1,2                                       | 0,318%                        |
| Neetzka                               | 13055047           | 293                    | 10                            | 2,0                   | 11                              | 2,2                   | -1                                | -0,2                                      | -0,034%                       |
| Neuenkirchen                          | 13055049           | 1.261                  | 19                            | 3,8                   | 28                              | 5,6                   | -9                                | -1,8                                      | -0,135%                       |
| Neustrelitz, Stadt                    | 13055050           | 22.578                 | 625                           | 125,0                 | 541                             | 108,2                 | 84                                | 16,8                                      | 0,074%                        |
| Neverin                               | 13055051           | 1.163                  | 23                            | 4,6                   | 15                              | 3,0                   | 8                                 | 1,6                                       | 0,138%                        |
| Petersdorf                            | 13055053           | 177                    | 3                             | 0,6                   | 6                               | 1,2                   | -3                                | -0,6                                      | -0,339%                       |
| Pragsdorf                             | 13055054           | 546                    | 20                            | 4,0                   | 17                              | 3,4                   | 3                                 | 0,6                                       | 0,092%                        |
| Priepert                              | 13055055           | 288                    | 20                            | 4,0                   | 11                              | 2,2                   | 9                                 | 1,8                                       | 0,625%                        |
| Roggentin                             | 13055058           | 763                    | 13                            | 2,6                   | 18                              | 3,6                   | -5                                | -1,0                                      | -0,131%                       |
| Schönbeck                             | 13055061           | 534                    | 10                            | 2,0                   | 21                              | 4,2                   | -11                               | -2,2                                      | -0,412%                       |
| Schönhausen                           | 13055062           | 326                    | 2                             | 0,4                   | 11                              | 2,2                   | -9                                | -1,8                                      | -0,552%                       |
| Staven                                | 13055066           | 552                    | 6                             | 1,2                   | 12                              | 2,4                   | -6                                | -1,2                                      | -0,217%                       |
| Teschendorf                           | 13055068           | 548                    | 12                            | 2,4                   | 23                              | 4,6                   | -11                               | -2,2                                      | -0,401%                       |
| Trollenhagen                          | 13055069           | 1.077                  | 16                            | 3,2                   | 19                              | 3,8                   | -3                                | -0,6                                      | -0,065%                       |
| Userin                                | 13055070           | 823                    | 31                            | 6,2                   | 34                              | 6,8                   | -3                                | -0,6                                      | -0,073%                       |
| Voigtsdorf                            | 13055071           | 120                    | 0                             | 0,0                   | 2                               | 0,4                   | -2                                | -0,4                                      | -0,250%                       |
| Wesenberg, Stadt                      | 13055074           | 3.326                  | 131                           | 26,2                  | 66                              | 13,2                  | 65                                | 13,0                                      | 0,391%                        |
| Woggersin                             | 13055076           | 561                    | 9                             | 1,8                   | 3                               | 0,6                   | 6                                 | 1,2                                       | 0,214%                        |
| Woldegk, Stadt                        | 13055078           | 4.233                  | 89                            | 17,8                  | 87                              | 17,4                  | 2                                 | 0,4                                       | 0,009%                        |
| Wulkenzin                             | 13055079           | 1.611                  | 45                            | 9,0                   | 23                              | 4,6                   | 22                                | 4,4                                       | 0,273%                        |
| Wustrow                               | 13055080           | 728                    | 39                            | 7,8                   | 21                              | 4,2                   | 18                                | 3,6                                       | 0,495%                        |
| Zirzow                                | 13055081           | 349                    | 5                             | 1,0                   | 5                               | 1,0                   | 0                                 | 0,0                                       | 0,000%                        |
| Feldberger Seenlandschaft             | 13055082           | 5.060                  | 196                           | 39,2                  | 91                              | 18,2                  | 105                               | 21,0                                      | 0,415%                        |
| Groß Miltzow                          | 13055083           | 1.325                  | 16                            | 3,2                   | 30                              | 6,0                   | -14                               | -2,8                                      | -0,204%                       |
| Helpt                                 | 13055084           | 434                    | 6                             | 1,2                   | 11                              | 2,2                   | -5                                | -1,0                                      | -0,230%                       |
| Eichhorst                             | 13055085           | 571                    | 3                             | 0,6                   | 13                              | 2,6                   | -10                               | -2,0                                      | -0,350%                       |
| Wokuhl-Dabelow                        | 13055086           | 604                    | 27                            | 5,4                   | 13                              | 2,6                   | 14                                | 2,8                                       | 0,464%                        |
| Lindetal                              | 13055087           | 1.386                  | 23                            | 4,6                   | 56                              | 11,2                  | -33                               | -6,6                                      | -0,483%                       |
| Datzetal                              | 13055088           | 1.046                  | 12                            | 2,4                   | 12                              | 2,4                   | 0                                 | 0,0                                       | 0,000%                        |
| Galenbeck                             | 13055089           | 1.548                  | 90                            | 18,0                  | 50                              | 10,0                  | 40                                | 8,0                                       | 0,510%                        |
| Sponholz                              | 13055090           | 847                    | 18                            | 3,6                   | 19                              | 3,8                   | -1                                | -0,2                                      | -0,024%                       |
| <b>Landkreis Müritz</b>               |                    |                        |                               |                       |                                 |                       |                                   |   |                               |
| Alt Rehse                             | 13056002           | 348                    | 9                             | 1,8                   | 5                               | 1,0                   | 4                                 | 0,8                                       | 0,259%                        |
| Alt Schwerin                          | 13056004           | 583                    | 124                           | 24,8                  | 24                              | 4,8                   | 100                               | 20,0                                      | 3,431%                        |
| Altenhof                              | 13056005           | 417                    | 11                            | 2,2                   | 15                              | 3,0                   | -4                                | -0,8                                      | -0,192%                       |
| Ankershagen                           | 13056006           | 731                    | 8                             | 1,6                   | 14                              | 2,8                   | -6                                | -1,2                                      | -0,164%                       |

Altenwanderung und seniorengerechte Infrastruktur

| Gemeinde              | Gemeinde-schlüssel | Bevölkerung Stand 2003 | Zuzüge Senioren 2000 bis 2004 |                       | Fortzüge Senioren 2000 bis 2004 |                       | Altennettowanderung 2000 bis 2004 |   | Relative Altennetto-wanderung |
|-----------------------|--------------------|------------------------|-------------------------------|-----------------------|---------------------------------|-----------------------|-----------------------------------|---|-------------------------------|
|                       |                    |                        | insgesamt                     | Durchschnitt pro Jahr | insgesamt                       | Durchschnitt pro Jahr | insgesamt (Zuzüge - Fortzüge)     | Durchschnitt pro Jahr (Zuzüge - Fortzüge) |                               |
| Bollewick             | 13056007           | 430                    | 2                             | 0,4                   | 7                               | 1,4                   | -5                                | -1,0                                      | -0,256%                       |
| Buchholz              | 13056008           | 160                    | 2                             | 0,4                   | 5                               | 1,0                   | -3                                | -0,6                                      | -0,375%                       |
| Bütow                 | 13056009           | 514                    | 5                             | 1,0                   | 12                              | 2,4                   | -7                                | -1,4                                      | -0,272%                       |
| Fincken               | 13056010           | 460                    | 29                            | 5,8                   | 36                              | 7,2                   | -7                                | -1,4                                      | -0,304%                       |
| Göhren-Lebbin         | 13056011           | 607                    | 13                            | 2,6                   | 13                              | 2,6                   | 0                                 | 0,0                                       | 0,016%                        |
| Gotthun               | 13056012           | 315                    | 7                             | 1,4                   | 8                               | 1,6                   | -1                                | -0,2                                      | -0,063%                       |
| Grabow-Below          | 13056013           | 139                    | 3                             | 0,6                   | 5                               | 1,0                   | -2                                | -0,4                                      | -0,216%                       |
| Grabowhöfe            | 13056014           | 1.065                  | 11                            | 2,2                   | 27                              | 5,4                   | -16                               | -3,2                                      | -0,310%                       |
| Groß Dratow           | 13056015           | 400                    | 6                             | 1,2                   | 12                              | 2,4                   | -6                                | -1,2                                      | -0,275%                       |
| Groß Flotow           | 13056016           | 180                    | 3                             | 0,6                   | 2                               | 0,4                   | 1                                 | 0,2                                       | 0,167%                        |
| Groß Gievitz          | 13056017           | 515                    | 17                            | 3,4                   | 15                              | 3,0                   | 2                                 | 0,4                                       | 0,097%                        |
| Groß Kelle            | 13056018           | 138                    | 0                             | 0,0                   | 0                               | 0,0                   | 0                                 | 0,0                                       | 0,000%                        |
| Groß Plasten          | 13056019           | 812                    | 10                            | 2,0                   | 18                              | 3,6                   | -8                                | -1,6                                      | -0,185%                       |
| Groß Vielen           | 13056020           | 357                    | 3                             | 0,6                   | 9                               | 1,8                   | -6                                | -1,2                                      | -0,336%                       |
| Hinrichshagen         | 13056022           | 178                    | 6                             | 1,2                   | 11                              | 2,2                   | -5                                | -1,0                                      | -0,562%                       |
| Hohen Wangelin        | 13056023           | 759                    | 13                            | 2,6                   | 25                              | 5,0                   | -12                               | -2,4                                      | -0,316%                       |
| Jabel                 | 13056024           | 588                    | 23                            | 4,6                   | 13                              | 2,6                   | 10                                | 2,0                                       | 0,323%                        |
| Jaebetz               | 13056025           | 181                    | 5                             | 1,0                   | 8                               | 1,6                   | -3                                | -0,6                                      | -0,331%                       |
| Kams                  | 13056026           | 276                    | 6                             | 1,2                   | 10                              | 2,0                   | -4                                | -0,8                                      | -0,290%                       |
| Kargow                | 13056027           | 759                    | 15                            | 3,0                   | 15                              | 3,0                   | 0                                 | 0,0                                       | -0,013%                       |
| Kieve                 | 13056028           | 165                    | 5                             | 1,0                   | 5                               | 1,0                   | 0                                 | 0,0                                       | 0,000%                        |
| Klein Lukow           | 13056029           | 278                    | 2                             | 0,4                   | 6                               | 1,2                   | -4                                | -0,8                                      | -0,324%                       |
| Klink                 | 13056030           | 1.164                  | 33                            | 6,6                   | 35                              | 7,0                   | -2                                | -0,4                                      | -0,026%                       |
| Klocksın              | 13056031           | 453                    | 10                            | 2,0                   | 9                               | 1,8                   | 1                                 | 0,2                                       | 0,044%                        |
| Krukow                | 13056033           | 165                    | 3                             | 0,6                   | 9                               | 1,8                   | -6                                | -1,2                                      | -0,667%                       |
| Lapitz                | 13056035           | 171                    | 3                             | 0,6                   | 6                               | 1,2                   | -3                                | -0,6                                      | -0,292%                       |
| Lärz                  | 13056036           | 596                    | 6                             | 1,2                   | 18                              | 3,6                   | -12                               | -2,4                                      | -0,403%                       |
| Leizen                | 13056037           | 529                    | 11                            | 2,2                   | 11                              | 2,2                   | 0                                 | 0,0                                       | 0,000%                        |
| Ludorf                | 13056039           | 515                    | 8                             | 1,6                   | 6                               | 1,2                   | 2                                 | 0,4                                       | 0,078%                        |
| Malchow, Stadt        | 13056041           | 7.368                  | 281                           | 56,2                  | 205                             | 41,0                  | 76                                | 15,2                                      | 0,206%                        |
| Mallin                | 13056042           | 437                    | 5                             | 1,0                   | 8                               | 1,6                   | -3                                | -0,6                                      | -0,137%                       |
| Marihn                | 13056043           | 284                    | 5                             | 1,0                   | 9                               | 1,8                   | -4                                | -0,8                                      | -0,317%                       |
| Massow                | 13056044           | 230                    | 35                            | 7,0                   | 33                              | 6,6                   | 2                                 | 0,4                                       | 0,174%                        |
| Melz                  | 13056045           | 412                    | 8                             | 1,6                   | 7                               | 1,4                   | 1                                 | 0,2                                       | 0,024%                        |
| Möllenhagen           | 13056047           | 2.016                  | 18                            | 3,6                   | 41                              | 8,2                   | -23                               | -4,6                                      | -0,233%                       |
| Mollenstorf           | 13056048           | 279                    | 5                             | 1,0                   | 5                               | 1,0                   | 0                                 | 0,0                                       | 0,000%                        |
| Moltzow               | 13056049           | 377                    | 3                             | 0,6                   | 6                               | 1,2                   | -3                                | -0,6                                      | -0,159%                       |
| Neu Gaarz             | 13056050           | 139                    | 2                             | 0,4                   | 5                               | 1,0                   | -3                                | -0,6                                      | -0,432%                       |
| Nossentiner Hütte     | 13056051           | 720                    | 16                            | 3,2                   | 20                              | 4,0                   | -4                                | -0,8                                      | -0,111%                       |
| Penkow                | 13056052           | 282                    | 6                             | 1,2                   | 6                               | 1,2                   | 0                                 | 0,0                                       | 0,000%                        |
| Penzlin, Stadt        | 13056053           | 2.550                  | 95                            | 19,0                  | 43                              | 8,6                   | 52                                | 10,4                                      | 0,408%                        |
| Priborn               | 13056054           | 446                    | 2                             | 0,4                   | 15                              | 3,0                   | -13                               | -2,6                                      | -0,605%                       |
| Puchow                | 13056055           | 148                    | 2                             | 0,4                   | 8                               | 1,6                   | -6                                | -1,2                                      | -0,811%                       |
| Rechlin               | 13056056           | 2.367                  | 112                           | 22,4                  | 61                              | 12,2                  | 51                                | 10,2                                      | 0,431%                        |
| Röbel/Müritz, Stadt   | 13056057           | 5.575                  | 171                           | 34,2                  | 112                             | 22,4                  | 59                                | 11,8                                      | 0,212%                        |
| Schloen               | 13056060           | 444                    | 8                             | 1,6                   | 5                               | 1,0                   | 3                                 | 0,6                                       | 0,135%                        |
| Schwarz               | 13056061           | 430                    | 11                            | 2,2                   | 16                              | 3,2                   | -5                                | -1,0                                      | -0,233%                       |
| Schwinkendorf         | 13056062           | 586                    | 15                            | 3,0                   | 15                              | 3,0                   | 0                                 | 0,0                                       | 0,000%                        |
| Sietow                | 13056063           | 652                    | 10                            | 2,0                   | 12                              | 2,4                   | -2                                | -0,4                                      | -0,046%                       |
| Silz                  | 13056064           | 381                    | 23                            | 4,6                   | 17                              | 3,4                   | 6                                 | 1,2                                       | 0,315%                        |
| Stuer                 | 13056065           | 301                    | 6                             | 1,2                   | 13                              | 2,6                   | -7                                | -1,4                                      | -0,432%                       |
| Torgelow am See       | 13056066           | 463                    | 2                             | 0,4                   | 10                              | 2,0                   | -8                                | -1,6                                      | -0,367%                       |
| Varchentin            | 13056067           | 405                    | 3                             | 0,6                   | 5                               | 1,0                   | -2                                | -0,4                                      | -0,074%                       |
| Vielist               | 13056068           | 515                    | 10                            | 2,0                   | 9                               | 1,8                   | 1                                 | 0,2                                       | 0,039%                        |
| Vipperow              | 13056069           | 443                    | 5                             | 1,0                   | 17                              | 3,4                   | -12                               | -2,4                                      | -0,542%                       |
| Vollrathruhe          | 13056070           | 548                    | 13                            | 2,6                   | 21                              | 4,2                   | -8                                | -1,6                                      | -0,292%                       |
| Walow                 | 13056071           | 615                    | 8                             | 1,6                   | 8                               | 1,6                   | 0                                 | 0,0                                       | 0,000%                        |
| Waren (Müritz), Stadt | 13056072           | 21.656                 | 671                           | 134,2                 | 295                             | 59,0                  | 376                               | 75,2                                      | 0,347%                        |
| Wredenhagen           | 13056073           | 530                    | 9                             | 1,8                   | 12                              | 2,4                   | -3                                | -0,6                                      | -0,094%                       |
| Zepkow                | 13056074           | 249                    | 2                             | 0,4                   | 5                               | 1,0                   | -3                                | -0,6                                      | -0,241%                       |

Altenwanderung und seniorengerechte Infrastruktur

| Gemeinde                        | Gemeinde-schlüssel | Bevölkerung Stand 2003 | Zuzüge Senioren 2000 bis 2004 |                       | Fortzüge Senioren 2000 bis 2004 |                       | Altennettowanderung 2000 bis 2004 |   | Relative Altennetto-wanderung |
|---------------------------------|--------------------|------------------------|-------------------------------|-----------------------|---------------------------------|-----------------------|-----------------------------------|---|-------------------------------|
|                                 |                    |                        | insgesamt                     | Durchschnitt pro Jahr | insgesamt                       | Durchschnitt pro Jahr | insgesamt (Zuzüge - Fortzüge)     | Durchschnitt pro Jahr (Zuzüge - Fortzüge) |                               |
| Zislow                          | 13056075           | 188                    | 15                            | 3,0                   | 6                               | 1,2                   | 9                                 | 1,8                                       | 0,957%                        |
| Fünfseen                        | 13056076           | 1.260                  | 33                            | 6,6                   | 33                              | 6,6                   | 0                                 | 0,0                                       | -0,008%                       |
| Lansen-Schönau                  | 13056077           | 531                    | 14                            | 2,8                   | 12                              | 2,4                   | 2                                 | 0,4                                       | 0,075%                        |
| <b>Landkreis Nordvorpommern</b> |                    |                        |                               |                       |                                 |                       |                                   |   |                               |
| Ahrenshoop                      | 13057002           | 810                    | 22                            | 4,4                   | 31                              | 6,2                   | -9                                | -1,8                                      | -0,222%                       |
| Altenpleen                      | 13057005           | 990                    | 16                            | 3,2                   | 18                              | 3,6                   | -2                                | -0,4                                      | -0,040%                       |
| Bad Sülze, Stadt                | 13057006           | 1.983                  | 102                           | 20,4                  | 61                              | 12,2                  | 41                                | 8,2                                       | 0,414%                        |
| Bartelshagen II b. Barth        | 13057008           | 479                    | 11                            | 2,2                   | 14                              | 2,8                   | -3                                | -0,6                                      | -0,104%                       |
| Barth, Stadt                    | 13057009           | 9.426                  | 240                           | 48,0                  | 206                             | 41,2                  | 34                                | 6,8                                       | 0,072%                        |
| Behnkendorf                     | 13057011           | 402                    | 11                            | 2,2                   | 11                              | 2,2                   | 0                                 | 0,0                                       | 0,000%                        |
| Born a. Darß                    | 13057013           | 1.160                  | 37                            | 7,4                   | 19                              | 3,8                   | 18                                | 3,6                                       | 0,310%                        |
| Brandshagen                     | 13057014           | 1.312                  | 37                            | 7,4                   | 31                              | 6,2                   | 6                                 | 1,2                                       | 0,084%                        |
| Dettmannsdorf                   | 13057020           | 1.199                  | 24                            | 4,8                   | 32                              | 6,4                   | -8                                | -1,6                                      | -0,142%                       |
| Develdorf                       | 13057021           | 621                    | 6                             | 1,2                   | 29                              | 5,8                   | -23                               | -4,6                                      | -0,741%                       |
| Dierhagen                       | 13057022           | 1.667                  | 86                            | 17,2                  | 52                              | 10,4                  | 34                                | 6,8                                       | 0,408%                        |
| Drechow                         | 13057024           | 268                    | 9                             | 1,8                   | 11                              | 2,2                   | -2                                | -0,4                                      | -0,187%                       |
| Eixen                           | 13057026           | 921                    | 13                            | 2,6                   | 40                              | 8,0                   | -27                               | -5,4                                      | -0,586%                       |
| Elmenhorst                      | 13057027           | 823                    | 3                             | 0,6                   | 28                              | 5,6                   | -25                               | -5,0                                      | -0,595%                       |
| Franzburg, Stadt                | 13057028           | 1.770                  | 96                            | 19,2                  | 75                              | 15,0                  | 21                                | 4,2                                       | 0,237%                        |
| Fuhldorf                        | 13057029           | 983                    | 30                            | 6,0                   | 11                              | 2,2                   | 19                                | 3,8                                       | 0,397%                        |
| Glewitz                         | 13057030           | 666                    | 17                            | 3,4                   | 33                              | 6,6                   | -16                               | -3,2                                      | -0,480%                       |
| Grammendorf                     | 13057031           | 690                    | 8                             | 1,6                   | 31                              | 6,2                   | -23                               | -4,6                                      | -0,667%                       |
| Gransebieth                     | 13057032           | 704                    | 10                            | 2,0                   | 30                              | 6,0                   | -20                               | -4,0                                      | -0,554%                       |
| Grimmen, Stadt                  | 13057036           | 11.522                 | 316                           | 63,2                  | 270                             | 54,0                  | 46                                | 9,2                                       | 0,079%                        |
| Groß Kordshagen                 | 13057037           | 418                    | 3                             | 0,6                   | 16                              | 3,2                   | -13                               | -2,6                                      | -0,622%                       |
| Groß Mohrdorf                   | 13057038           | 869                    | 27                            | 5,4                   | 23                              | 4,6                   | 4                                 | 0,8                                       | 0,104%                        |
| Horst                           | 13057039           | 538                    | 3                             | 0,6                   | 17                              | 3,4                   | -14                               | -2,8                                      | -0,520%                       |
| Hugoldsdorf                     | 13057040           | 162                    | 0                             | 0,0                   | 9                               | 1,8                   | -9                                | -1,8                                      | -1,111%                       |
| Jakobsdorf                      | 13057041           | 543                    | 8                             | 1,6                   | 3                               | 0,6                   | 5                                 | 1,0                                       | 0,166%                        |
| Karnin                          | 13057043           | 269                    | 2                             | 0,4                   | 9                               | 1,8                   | -7                                | -1,4                                      | -0,520%                       |
| Kirchdorf                       | 13057046           | 590                    | 18                            | 3,6                   | 19                              | 3,8                   | -1                                | -0,2                                      | -0,034%                       |
| Klausdorf                       | 13057047           | 675                    | 23                            | 4,6                   | 17                              | 3,4                   | 6                                 | 1,2                                       | 0,163%                        |
| Kramerhof                       | 13057049           | 1.714                  | 45                            | 9,0                   | 44                              | 8,8                   | 1                                 | 0,2                                       | 0,006%                        |
| Kummerow                        | 13057051           | 379                    | 10                            | 2,0                   | 21                              | 4,2                   | -11                               | -2,2                                      | -0,580%                       |
| Löbnitz                         | 13057054           | 751                    | 14                            | 2,8                   | 16                              | 3,2                   | -2                                | -0,4                                      | -0,053%                       |
| Lüdershagen                     | 13057055           | 600                    | 8                             | 1,6                   | 22                              | 4,4                   | -14                               | -2,8                                      | -0,483%                       |
| Lüssow                          | 13057056           | 936                    | 17                            | 3,4                   | 19                              | 3,8                   | -2                                | -0,4                                      | -0,043%                       |
| Marlow                          | 13057057           | 5.304                  | 91                            | 18,2                  | 124                             | 24,8                  | -33                               | -6,6                                      | -0,124%                       |
| Miltzow                         | 13057059           | 1.489                  | 16                            | 3,2                   | 32                              | 6,4                   | -16                               | -3,2                                      | -0,222%                       |
| Neu Bartelshagen                | 13057060           | 430                    | 8                             | 1,6                   | 24                              | 4,8                   | -16                               | -3,2                                      | -0,721%                       |
| Niepars                         | 13057062           | 2.085                  | 50                            | 10,0                  | 52                              | 10,4                  | -2                                | -0,4                                      | -0,019%                       |
| Pantelitz                       | 13057064           | 754                    | 22                            | 4,4                   | 15                              | 3,0                   | 7                                 | 1,4                                       | 0,172%                        |
| Papenhagen                      | 13057065           | 645                    | 13                            | 2,6                   | 18                              | 3,6                   | -5                                | -1,0                                      | -0,140%                       |
| Preetz                          | 13057067           | 1.030                  | 23                            | 4,6                   | 40                              | 8,0                   | -17                               | -3,4                                      | -0,340%                       |
| Prerow                          | 13057068           | 1.743                  | 68                            | 13,6                  | 40                              | 8,0                   | 28                                | 5,6                                       | 0,327%                        |
| Prohn                           | 13057069           | 1.970                  | 252                           | 50,4                  | 80                              | 16,0                  | 172                               | 34,4                                      | 1,746%                        |
| Pruchten                        | 13057070           | 693                    | 20                            | 4,0                   | 26                              | 5,2                   | -6                                | -1,2                                      | -0,188%                       |
| Reinberg                        | 13057073           | 1.159                  | 24                            | 4,8                   | 35                              | 7,0                   | -11                               | -2,2                                      | -0,190%                       |
| Ribnitz-Damgarten, Stadt        | 13057074           | 17.155                 | 499                           | 99,8                  | 291                             | 58,2                  | 208                               | 41,6                                      | 0,242%                        |
| Richtenberg, Stadt              | 13057075           | 1.485                  | 32                            | 6,4                   | 43                              | 8,6                   | -11                               | -2,2                                      | -0,155%                       |
| Saal                            | 13057076           | 1.461                  | 30                            | 6,0                   | 46                              | 9,2                   | -16                               | -3,2                                      | -0,219%                       |
| Schlemmin                       | 13057077           | 325                    | 5                             | 1,0                   | 3                               | 0,6                   | 2                                 | 0,4                                       | 0,092%                        |
| Semlow                          | 13057079           | 901                    | 3                             | 0,6                   | 28                              | 5,6                   | -25                               | -5,0                                      | -0,555%                       |
| Splietsdorf                     | 13057081           | 602                    | 11                            | 2,2                   | 27                              | 5,4                   | -16                               | -3,2                                      | -0,532%                       |
| Steinhagen                      | 13057083           | 2.756                  | 155                           | 31,0                  | 59                              | 11,8                  | 96                                | 19,2                                      | 0,697%                        |
| Tribsees, Stadt                 | 13057085           | 3.028                  | 121                           | 24,2                  | 77                              | 15,4                  | 44                                | 8,8                                       | 0,291%                        |
| Trinwillershagen                | 13057086           | 1.434                  | 12                            | 2,4                   | 25                              | 5,0                   | -13                               | -2,6                                      | -0,174%                       |
| Velgast                         | 13057087           | 2.068                  | 25                            | 5,0                   | 38                              | 7,6                   | -13                               | -2,6                                      | -0,126%                       |
| Weitenhagen                     | 13057088           | 264                    | 6                             | 1,2                   | 21                              | 4,2                   | -15                               | -3,0                                      | -1,098%                       |
| Wendisch Baggendorf             | 13057089           | 587                    | 18                            | 3,6                   | 17                              | 3,4                   | 1                                 | 0,2                                       | 0,034%                        |

Altenwanderung und seniorengerechte Infrastruktur

| Gemeinde                             | Gemeinde-schlüssel | Bevölkerung Stand 2003 | Zuzüge Senioren 2000 bis 2004 |                       | Fortzüge Senioren 2000 bis 2004 |                       | Altennettowanderung 2000 bis 2004 |   | Relative Altennetto-wanderung |  |
|--------------------------------------|--------------------|------------------------|-------------------------------|-----------------------|---------------------------------|-----------------------|-----------------------------------|---|-------------------------------|--|
|                                      |                    |                        | insgesamt                     | Durchschnitt pro Jahr | insgesamt                       | Durchschnitt pro Jahr | insgesamt (Zuzüge - Fortzüge)     | Durchschnitt pro Jahr (Zuzüge - Fortzüge) |                               |  |
| Wendorf                              | 13057090           | 1.097                  | 21                            | 4,2                   | 19                              | 3,8                   | 2                                 | 0,4                                       | 0,027%                        |  |
| Wieck a. Darß                        | 13057091           | 723                    | 14                            | 2,8                   | 12                              | 2,4                   | 2                                 | 0,4                                       | 0,069%                        |  |
| Wilmshagen                           | 13057092           | 337                    | 10                            | 2,0                   | 21                              | 4,2                   | -11                               | -2,2                                      | -0,682%                       |  |
| Wittenhagen                          | 13057093           | 1.386                  | 17                            | 3,4                   | 34                              | 6,8                   | -17                               | -3,4                                      | -0,253%                       |  |
| Wustrow                              | 13057094           | 1.325                  | 41                            | 8,2                   | 29                              | 5,8                   | 12                                | 2,4                                       | 0,181%                        |  |
| Zarrendorf                           | 13057095           | 1.129                  | 27                            | 5,4                   | 21                              | 4,2                   | 6                                 | 1,2                                       | 0,115%                        |  |
| Zingst                               | 13057096           | 3.211                  | 167                           | 33,4                  | 89                              | 17,8                  | 78                                | 15,6                                      | 0,486%                        |  |
| Süderholz                            | 13057097           | 4.546                  | 112                           | 22,4                  | 82                              | 16,4                  | 30                                | 6,0                                       | 0,132%                        |  |
| Divitz-Spoldershagen                 | 13057098           | 489                    | 11                            | 2,2                   | 15                              | 3,0                   | -4                                | -0,8                                      | -0,164%                       |  |
| Gremersdorf-Buchholz                 | 13057099           | 818                    | 11                            | 2,2                   | 38                              | 7,6                   | -27                               | -5,4                                      | -0,660%                       |  |
| Millienhagen-Oebelitz                | 13057100           | 400                    | 10                            | 2,0                   | 11                              | 2,2                   | -1                                | -0,2                                      | -0,050%                       |  |
| Kenz-Küstrow                         | 13057101           | 561                    | 9                             | 1,8                   | 25                              | 5,0                   | -16                               | -3,2                                      | -0,570%                       |  |
| Ahrenshagen-Daskow                   | 13057102           | 2.200                  | 40                            | 8,0                   | 61                              | 12,2                  | -21                               | -4,2                                      | -0,191%                       |  |
| Lindholz                             | 13057103           | 760                    | 6                             | 1,2                   | 24                              | 4,8                   | -18                               | -3,6                                      | -0,461%                       |  |
| <b>Landkreis Nordwestmecklenburg</b> |                    |                        |                               |                       |                                 |                       |                                   |   |                               |  |
| Alt Meteln                           | 13058001           | 1.374                  | 21                            | 4,2                   | 40                              | 8,0                   | -19                               | -3,8                                      | -0,269%                       |  |
| Bad Kleinen                          | 13058003           | 3.784                  | 80                            | 16,0                  | 94                              | 18,8                  | -14                               | -2,8                                      | -0,074%                       |  |
| Badow                                | 13058004           | 393                    | 2                             | 0,4                   | 7                               | 1,4                   | -5                                | -1,0                                      | -0,280%                       |  |
| Barnekow                             | 13058005           | 685                    | 16                            | 3,2                   | 13                              | 2,6                   | 3                                 | 0,6                                       | 0,102%                        |  |
| Benz                                 | 13058007           | 649                    | 77                            | 15,4                  | 30                              | 6,0                   | 47                                | 9,4                                       | 1,448%                        |  |
| Bernstorf                            | 13058008           | 351                    | 13                            | 2,6                   | 13                              | 2,6                   | 0                                 | 0,0                                       | 0,000%                        |  |
| Bibow                                | 13058009           | 315                    | 29                            | 5,8                   | 8                               | 1,6                   | 21                                | 4,2                                       | 1,333%                        |  |
| Blowatz                              | 13058010           | 1.255                  | 30                            | 6,0                   | 46                              | 9,2                   | -16                               | -3,2                                      | -0,255%                       |  |
| Boiensdorf                           | 13058012           | 530                    | 8                             | 1,6                   | 8                               | 1,6                   | 0                                 | 0,0                                       | 0,000%                        |  |
| Boltenhagen                          | 13058014           | 2.529                  | 151                           | 30,2                  | 67                              | 13,4                  | 84                                | 16,8                                      | 0,664%                        |  |
| Börzow                               | 13058015           | 768                    | 13                            | 2,6                   | 8                               | 1,6                   | 5                                 | 1,0                                       | 0,143%                        |  |
| Brüsewitz                            | 13058016           | 2.438                  | 19                            | 3,8                   | 36                              | 7,2                   | -17                               | -3,4                                      | -0,135%                       |  |
| Carlow                               | 13058018           | 1.272                  | 20                            | 4,0                   | 27                              | 5,4                   | -7                                | -1,4                                      | -0,110%                       |  |
| Cramonshagen                         | 13058019           | 572                    | 9                             | 1,8                   | 9                               | 1,8                   | 0                                 | 0,0                                       | 0,017%                        |  |
| Dalberg-Wendelstorf                  | 13058020           | 569                    | 3                             | 0,6                   | 13                              | 2,6                   | -10                               | -2,0                                      | -0,334%                       |  |
| Damshagen                            | 13058021           | 945                    | 10                            | 2,0                   | 23                              | 4,6                   | -13                               | -2,6                                      | -0,286%                       |  |
| Dassow, Stadt                        | 13058022           | 4.001                  | 98                            | 19,6                  | 96                              | 19,2                  | 2                                 | 0,4                                       | 0,010%                        |  |
| Dechow                               | 13058023           | 365                    | 8                             | 1,6                   | 18                              | 3,6                   | -10                               | -2,0                                      | -0,548%                       |  |
| Dorf Mecklenburg                     | 13058025           | 3.072                  | 79                            | 15,8                  | 69                              | 13,8                  | 10                                | 2,0                                       | 0,065%                        |  |
| Dragun                               | 13058026           | 874                    | 13                            | 2,6                   | 17                              | 3,4                   | -4                                | -0,8                                      | -0,092%                       |  |
| Gadebusch, Stadt                     | 13058028           | 6.037                  | 113                           | 22,6                  | 118                             | 23,6                  | -5                                | -1,0                                      | -0,017%                       |  |
| Gägelow                              | 13058029           | 2.711                  | 80                            | 16,0                  | 71                              | 14,2                  | 9                                 | 1,8                                       | 0,066%                        |  |
| Glasin                               | 13058030           | 919                    | 10                            | 2,0                   | 25                              | 5,0                   | -15                               | -3,0                                      | -0,326%                       |  |
| Gottesgabe                           | 13058031           | 852                    | 44                            | 8,8                   | 23                              | 4,6                   | 21                                | 4,2                                       | 0,493%                        |  |
| Grambow                              | 13058032           | 741                    | 9                             | 1,8                   | 5                               | 1,0                   | 4                                 | 0,8                                       | 0,108%                        |  |
| Grevesmühlen, Stadt                  | 13058034           | 11.001                 | 265                           | 53,0                  | 200                             | 40,0                  | 65                                | 13,0                                      | 0,118%                        |  |
| Grieben                              | 13058035           | 165                    | 5                             | 1,0                   | 12                              | 2,4                   | -7                                | -1,4                                      | -0,848%                       |  |
| Groß Molzahn                         | 13058038           | 354                    | 9                             | 1,8                   | 9                               | 1,8                   | 0                                 | 0,0                                       | 0,000%                        |  |
| Groß Siemz                           | 13058041           | 312                    | 6                             | 1,2                   | 8                               | 1,6                   | -2                                | -0,4                                      | -0,096%                       |  |
| Groß Stieten                         | 13058042           | 678                    | 12                            | 2,4                   | 54                              | 10,8                  | -42                               | -8,4                                      | -1,239%                       |  |
| Hanshagen                            | 13058045           | 449                    | 6                             | 1,2                   | 13                              | 2,6                   | -7                                | -1,4                                      | -0,312%                       |  |
| Hohen Viecheln                       | 13058047           | 668                    | 9                             | 1,8                   | 8                               | 1,6                   | 1                                 | 0,2                                       | 0,045%                        |  |
| Holdorf                              | 13058048           | 428                    | 2                             | 0,4                   | 9                               | 1,8                   | -7                                | -1,4                                      | -0,327%                       |  |
| Hornstorf                            | 13058049           | 1.232                  | 22                            | 4,4                   | 31                              | 6,2                   | -9                                | -1,8                                      | -0,146%                       |  |
| Insel Poel                           | 13058050           | 2.847                  | 75                            | 15,0                  | 53                              | 10,6                  | 22                                | 4,4                                       | 0,155%                        |  |
| Jesendorf                            | 13058051           | 492                    | 36                            | 7,2                   | 17                              | 3,4                   | 19                                | 3,8                                       | 0,772%                        |  |
| Klein Trebbow                        | 13058053           | 783                    | 12                            | 2,4                   | 12                              | 2,4                   | 0                                 | 0,0                                       | 0,000%                        |  |
| Klütz, Stadt                         | 13058054           | 3.222                  | 126                           | 25,2                  | 52                              | 10,4                  | 74                                | 14,8                                      | 0,459%                        |  |
| Kneese                               | 13058055           | 332                    | 8                             | 1,6                   | 10                              | 2,0                   | -2                                | -0,4                                      | -0,151%                       |  |
| Köchelstorf                          | 13058056           | 394                    | 5                             | 1,0                   | 9                               | 1,8                   | -4                                | -0,8                                      | -0,203%                       |  |
| Krembz                               | 13058058           | 956                    | 14                            | 2,8                   | 30                              | 6,0                   | -16                               | -3,2                                      | -0,335%                       |  |
| Krusenhagen                          | 13058059           | 540                    | 7                             | 1,4                   | 8                               | 1,6                   | -1                                | -0,2                                      | -0,019%                       |  |
| Lockwisch                            | 13058060           | 373                    | 13                            | 2,6                   | 10                              | 2,0                   | 3                                 | 0,6                                       | 0,161%                        |  |
| Lübberstorf                          | 13058062           | 275                    | 8                             | 1,6                   | 10                              | 2,0                   | -2                                | -0,4                                      | -0,182%                       |  |
| Lübow                                | 13058063           | 1.419                  | 18                            | 3,6                   | 31                              | 6,2                   | -13                               | -2,6                                      | -0,183%                       |  |

Altenwanderung und seniorengerechte Infrastruktur

| Gemeinde                       | Gemeinde-schlüssel | Bevölkerung Stand 2003 | Zuzüge Senioren 2000 bis 2004 |                       | Fortzüge Senioren 2000 bis 2004 |                       | Altennettowanderung 2000 bis 2004 |   | Relative Altennetto-wanderung |
|--------------------------------|--------------------|------------------------|-------------------------------|-----------------------|---------------------------------|-----------------------|-----------------------------------|---|-------------------------------|
|                                |                    |                        | insgesamt                     | Durchschnitt pro Jahr | insgesamt                       | Durchschnitt pro Jahr | insgesamt (Zuzüge - Fortzüge)     | Durchschnitt pro Jahr (Zuzüge - Fortzüge) |                               |
| Lübstorf                       | 13058064           | 1.577                  | 30                            | 6,0                   | 30                              | 6,0                   | 0                                 | 0,0                                       | -0,006%                       |
| Lüdersdorf                     | 13058065           | 4.757                  | 187                           | 37,4                  | 89                              | 17,8                  | 98                                | 19,6                                      | 0,412%                        |
| Lützow                         | 13058066           | 1.635                  | 24                            | 4,8                   | 36                              | 7,2                   | -12                               | -2,4                                      | -0,147%                       |
| Mallentin                      | 13058067           | 787                    | 17                            | 3,4                   | 11                              | 2,2                   | 6                                 | 1,2                                       | 0,140%                        |
| Menzendorf                     | 13058068           | 271                    | 3                             | 0,6                   | 3                               | 0,6                   | 0                                 | 0,0                                       | 0,000%                        |
| Metelsdorf                     | 13058069           | 457                    | 11                            | 2,2                   | 13                              | 2,6                   | -2                                | -0,4                                      | -0,088%                       |
| Mühlen Eichsen                 | 13058071           | 1.061                  | 18                            | 3,6                   | 19                              | 3,8                   | -1                                | -0,2                                      | -0,019%                       |
| Nesow                          | 13058072           | 267                    | 8                             | 1,6                   | 9                               | 1,8                   | -1                                | -0,2                                      | -0,037%                       |
| Neuburg                        | 13058073           | 2.173                  | 55                            | 11,0                  | 68                              | 13,6                  | -13                               | -2,6                                      | -0,120%                       |
| Neukloster, Stadt              | 13058074           | 4.216                  | 161                           | 32,2                  | 97                              | 19,4                  | 64                                | 12,8                                      | 0,304%                        |
| Niendorf                       | 13058075           | 343                    | 12                            | 2,4                   | 9                               | 1,8                   | 3                                 | 0,6                                       | 0,175%                        |
| Papenhusen                     | 13058076           | 354                    | 14                            | 2,8                   | 24                              | 4,8                   | -10                               | -2,0                                      | -0,537%                       |
| Passee                         | 13058078           | 197                    | 6                             | 1,2                   | 14                              | 2,8                   | -8                                | -1,6                                      | -0,761%                       |
| Perlin                         | 13058079           | 416                    | 13                            | 2,6                   | 16                              | 3,2                   | -3                                | -0,6                                      | -0,120%                       |
| Pingelshagen                   | 13058080           | 622                    | 10                            | 2,0                   | 9                               | 1,8                   | 1                                 | 0,2                                       | 0,048%                        |
| Plüschow                       | 13058081           | 552                    | 5                             | 1,0                   | 8                               | 1,6                   | -3                                | -0,6                                      | -0,127%                       |
| Pokrent                        | 13058082           | 776                    | 13                            | 2,6                   | 13                              | 2,6                   | 0                                 | 0,0                                       | 0,000%                        |
| Rehna, Stadt                   | 13058084           | 3.038                  | 108                           | 21,6                  | 66                              | 13,2                  | 42                                | 8,4                                       | 0,276%                        |
| Renzow                         | 13058085           | 459                    | 6                             | 1,2                   | 9                               | 1,8                   | -3                                | -0,6                                      | -0,109%                       |
| Rieps                          | 13058086           | 375                    | 7                             | 1,4                   | 7                               | 1,4                   | 0                                 | 0,0                                       | 0,000%                        |
| Roduchelstorf                  | 13058087           | 269                    | 6                             | 1,2                   | 7                               | 1,4                   | -1                                | -0,2                                      | -0,074%                       |
| Roggendorf                     | 13058088           | 1.051                  | 18                            | 3,6                   | 16                              | 3,2                   | 2                                 | 0,4                                       | 0,029%                        |
| Roggenstorf                    | 13058089           | 463                    | 14                            | 2,8                   | 18                              | 3,6                   | -4                                | -0,8                                      | -0,151%                       |
| Rögnitz                        | 13058090           | 229                    | 8                             | 1,6                   | 8                               | 1,6                   | 0                                 | 0,0                                       | 0,000%                        |
| Rüting                         | 13058091           | 611                    | 12                            | 2,4                   | 15                              | 3,0                   | -3                                | -0,6                                      | -0,098%                       |
| Schimm                         | 13058092           | 303                    | 5                             | 1,0                   | 9                               | 1,8                   | -4                                | -0,8                                      | -0,264%                       |
| Schlagsdorf                    | 13058093           | 1.146                  | 972                           | 194,4                 | 998                             | 199,6                 | -26                               | -5,2                                      | -0,454%                       |
| Schönberg, Stadt               | 13058094           | 4.369                  | 137                           | 27,4                  | 86                              | 17,2                  | 51                                | 10,2                                      | 0,233%                        |
| Seehof                         | 13058095           | 1.052                  | 114                           | 22,8                  | 48                              | 9,6                   | 66                                | 13,2                                      | 1,255%                        |
| Selmsdorf                      | 13058096           | 2.163                  | 45                            | 9,0                   | 52                              | 10,4                  | -7                                | -1,4                                      | -0,065%                       |
| Testorf-Steinfort              | 13058098           | 697                    | 11                            | 2,2                   | 14                              | 2,8                   | -3                                | -0,6                                      | -0,086%                       |
| Thandorf                       | 13058099           | 178                    | 3                             | 0,6                   | 7                               | 1,4                   | -4                                | -0,8                                      | -0,449%                       |
| Upahl                          | 13058100           | 792                    | 8                             | 1,6                   | 25                              | 5,0                   | -17                               | -3,4                                      | -0,429%                       |
| Utecht                         | 13058101           | 398                    | 8                             | 1,6                   | 6                               | 1,2                   | 2                                 | 0,4                                       | 0,075%                        |
| Veelböken                      | 13058102           | 813                    | 87                            | 17,4                  | 18                              | 3,6                   | 69                                | 13,8                                      | 1,710%                        |
| Ventschow                      | 13058103           | 821                    | 14                            | 2,8                   | 37                              | 7,4                   | -23                               | -4,6                                      | -0,560%                       |
| Vitense                        | 13058104           | 332                    | 13                            | 2,6                   | 6                               | 1,2                   | 7                                 | 1,4                                       | 0,392%                        |
| Warin                          | 13058105           | 3.859                  | 216                           | 43,2                  | 103                             | 20,6                  | 113                               | 22,6                                      | 0,586%                        |
| Warnow                         | 13058106           | 663                    | 9                             | 1,8                   | 20                              | 4,0                   | -11                               | -2,2                                      | -0,332%                       |
| Wedendorf                      | 13058107           | 306                    | 6                             | 1,2                   | 6                               | 1,2                   | 0                                 | 0,0                                       | 0,000%                        |
| Zickhusen                      | 13058108           | 589                    | 6                             | 1,2                   | 6                               | 1,2                   | 0                                 | 0,0                                       | 0,000%                        |
| Zierow                         | 13058109           | 730                    | 31                            | 6,2                   | 19                              | 3,8                   | 12                                | 2,4                                       | 0,329%                        |
| Zurow                          | 13058110           | 1.401                  | 29                            | 5,8                   | 27                              | 5,4                   | 2                                 | 0,4                                       | 0,021%                        |
| Züsow                          | 13058111           | 376                    | 9                             | 1,8                   | 17                              | 3,4                   | -8                                | -1,6                                      | -0,399%                       |
| Moor-Rolofshagen               | 13058112           | 562                    | 5                             | 1,0                   | 29                              | 5,8                   | -24                               | -4,8                                      | -0,872%                       |
| Kalkhorst                      | 13058113           | 1.995                  | 35                            | 7,0                   | 57                              | 11,4                  | -22                               | -4,4                                      | -0,226%                       |
| Bobitz                         | 13058114           | 2.783                  | 102                           | 20,4                  | 73                              | 14,6                  | 29                                | 5,8                                       | 0,208%                        |
| Königsfeld                     | 13058115           | 1.017                  | 23                            | 4,6                   | 28                              | 5,6                   | -5                                | -1,0                                      | -0,098%                       |
| Hohenkirchen                   | 13058116           | 1.597                  | 36                            | 7,2                   | 48                              | 9,6                   | -12                               | -2,4                                      | -0,150%                       |
| <b>Landkreis Ostvorpommern</b> |                    |                        |                               |                       |                                 |                       |                                   |   |                               |
| Anklam, Stadt                  | 13059002           | 14.939                 | 402                           | 80,4                  | 245                             | 49,0                  | 157                               | 31,4                                      | 0,210%                        |
| Bandelin                       | 13059003           | 706                    | 9                             | 1,8                   | 40                              | 8,0                   | -31                               | -6,2                                      | -0,864%                       |
| Bargischow                     | 13059005           | 421                    | 3                             | 0,6                   | 12                              | 2,4                   | -9                                | -1,8                                      | -0,428%                       |
| Behrenhoff                     | 13059006           | 768                    | 11                            | 2,2                   | 15                              | 3,0                   | -4                                | -0,8                                      | -0,104%                       |
| Benz                           | 13059007           | 1.011                  | 21                            | 4,2                   | 20                              | 4,0                   | 1                                 | 0,2                                       | 0,010%                        |
| Blesewitz                      | 13059008           | 282                    | 6                             | 1,2                   | 13                              | 2,6                   | -7                                | -1,4                                      | -0,461%                       |
| Boldekow                       | 13059009           | 648                    | 5                             | 1,0                   | 16                              | 3,2                   | -11                               | -2,2                                      | -0,355%                       |
| Brünzow                        | 13059011           | 717                    | 9                             | 1,8                   | 10                              | 2,0                   | -1                                | -0,2                                      | -0,042%                       |
| Buddenhagen                    | 13059012           | 412                    | 15                            | 3,0                   | 17                              | 3,4                   | -2                                | -0,4                                      | -0,073%                       |
| Bugewitz                       | 13059013           | 337                    | 13                            | 2,6                   | 24                              | 4,8                   | -11                               | -2,2                                      | -0,682%                       |

## Altenwanderung und seniorengerechte Infrastruktur

| Gemeinde        | Gemeinde-schlüssel | Bevölkerung Stand 2003 | Zuzüge Senioren 2000 bis 2004 |                       | Fortzüge Senioren 2000 bis 2004 |                       | Altennettowanderung 2000 bis 2004 |   | Relative Altennetto-wanderung |
|-----------------|--------------------|------------------------|-------------------------------|-----------------------|---------------------------------|-----------------------|-----------------------------------|---|-------------------------------|
|                 |                    |                        | insgesamt                     | Durchschnitt pro Jahr | insgesamt                       | Durchschnitt pro Jahr | insgesamt (Zuzüge - Fortzüge)     | Durchschnitt pro Jahr (Zuzüge - Fortzüge) |                               |
| Buggenhagen     | 13059014           | 294                    | 3                             | 0,6                   | 10                              | 2,0                   | -7                                | -1,4                                      | -0,476%                       |
| Butzow          | 13059015           | 497                    | 5                             | 1,0                   | 8                               | 1,6                   | -3                                | -0,6                                      | -0,121%                       |
| Dargelin        | 13059016           | 421                    | 10                            | 2,0                   | 21                              | 4,2                   | -11                               | -2,2                                      | -0,523%                       |
| Dargen          | 13059017           | 566                    | 9                             | 1,8                   | 6                               | 1,2                   | 3                                 | 0,6                                       | 0,106%                        |
| Dersekow        | 13059018           | 1.122                  | 11                            | 2,2                   | 15                              | 3,0                   | -4                                | -0,8                                      | -0,071%                       |
| Diedrichshagen  | 13059019           | 423                    | 11                            | 2,2                   | 8                               | 1,6                   | 3                                 | 0,6                                       | 0,165%                        |
| Drewelow        | 13059020           | 177                    | 8                             | 1,6                   | 13                              | 2,6                   | -5                                | -1,0                                      | -0,565%                       |
| Ducherow        | 13059021           | 2.287                  | 125                           | 25,0                  | 43                              | 8,6                   | 82                                | 16,4                                      | 0,717%                        |
| Garz            | 13059022           | 207                    | 8                             | 1,6                   | 6                               | 1,2                   | 2                                 | 0,4                                       | 0,145%                        |
| Gribow          | 13059023           | 265                    | 3                             | 0,6                   | 10                              | 2,0                   | -7                                | -1,4                                      | -0,528%                       |
| Groß Kiesow     | 13059025           | 1.576                  | 15                            | 3,0                   | 38                              | 7,6                   | -23                               | -4,6                                      | -0,292%                       |
| Groß Polzin     | 13059027           | 523                    | 9                             | 1,8                   | 14                              | 2,8                   | -5                                | -1,0                                      | -0,210%                       |
| Gützkow, Stadt  | 13059028           | 2.870                  | 126                           | 25,2                  | 64                              | 12,8                  | 62                                | 12,4                                      | 0,436%                        |
| Hanshagen       | 13059029           | 915                    | 11                            | 2,2                   | 14                              | 2,8                   | -3                                | -0,6                                      | -0,066%                       |
| Hinrichshagen   | 13059031           | 846                    | 9                             | 1,8                   | 6                               | 1,2                   | 3                                 | 0,6                                       | 0,071%                        |
| Hohendorf       | 13059032           | 961                    | 9                             | 1,8                   | 16                              | 3,2                   | -7                                | -1,4                                      | -0,146%                       |
| Iven            | 13059033           | 254                    | 5                             | 1,0                   | 5                               | 1,0                   | 0                                 | 0,0                                       | 0,000%                        |
| Japenzin        | 13059034           | 226                    | 0                             | 0,0                   | 6                               | 1,2                   | -6                                | -1,2                                      | -0,531%                       |
| Kamminke        | 13059036           | 309                    | 5                             | 1,0                   | 8                               | 1,6                   | -3                                | -0,6                                      | -0,194%                       |
| Karlsburg       | 13059037           | 1.554                  | 31                            | 6,2                   | 37                              | 7,4                   | -6                                | -1,2                                      | -0,071%                       |
| Karlshagen      | 13059038           | 3.124                  | 217                           | 43,4                  | 67                              | 13,4                  | 150                               | 30,0                                      | 0,960%                        |
| Katzow          | 13059039           | 632                    | 9                             | 1,8                   | 11                              | 2,2                   | -2                                | -0,4                                      | -0,047%                       |
| Kemnitz         | 13059040           | 1.258                  | 12                            | 2,4                   | 27                              | 5,4                   | -15                               | -3,0                                      | -0,231%                       |
| Klein Bünzow    | 13059041           | 897                    | 22                            | 4,4                   | 25                              | 5,0                   | -3                                | -0,6                                      | -0,056%                       |
| Kölzin          | 13059042           | 348                    | 5                             | 1,0                   | 5                               | 1,0                   | 0                                 | 0,0                                       | 0,000%                        |
| Korswandt       | 13059043           | 539                    | 16                            | 3,2                   | 11                              | 2,2                   | 5                                 | 1,0                                       | 0,167%                        |
| Koserow         | 13059044           | 1.721                  | 169                           | 33,8                  | 32                              | 6,4                   | 137                               | 27,4                                      | 1,592%                        |
| Krien           | 13059045           | 862                    | 16                            | 3,2                   | 30                              | 6,0                   | -14                               | -2,8                                      | -0,313%                       |
| Kröslin         | 13059046           | 1.867                  | 58                            | 11,6                  | 29                              | 5,8                   | 29                                | 5,8                                       | 0,311%                        |
| Krummin         | 13059047           | 259                    | 17                            | 3,4                   | 3                               | 0,6                   | 14                                | 2,8                                       | 1,042%                        |
| Krusenfelde     | 13059048           | 209                    | 0                             | 0,0                   | 8                               | 1,6                   | -8                                | -1,6                                      | -0,718%                       |
| Lassan, Stadt   | 13059049           | 1.466                  | 12                            | 2,4                   | 45                              | 9,0                   | -33                               | -6,6                                      | -0,450%                       |
| Levenhagen      | 13059050           | 428                    | 5                             | 1,0                   | 11                              | 2,2                   | -6                                | -1,2                                      | -0,304%                       |
| Liepen          | 13059051           | 341                    | 3                             | 0,6                   | 13                              | 2,6                   | -10                               | -2,0                                      | -0,587%                       |
| Loddin          | 13059052           | 1.025                  | 20                            | 4,0                   | 26                              | 5,2                   | -6                                | -1,2                                      | -0,127%                       |
| Loissin         | 13059053           | 876                    | 39                            | 7,8                   | 24                              | 4,8                   | 15                                | 3,0                                       | 0,342%                        |
| Löwitz          | 13059054           | 450                    | 8                             | 1,6                   | 23                              | 4,6                   | -15                               | -3,0                                      | -0,667%                       |
| Lubmin          | 13059055           | 1.962                  | 152                           | 30,4                  | 55                              | 11,0                  | 97                                | 19,4                                      | 0,989%                        |
| Lühmannsdorf    | 13059057           | 725                    | 3                             | 0,6                   | 19                              | 3,8                   | -16                               | -3,2                                      | -0,441%                       |
| Lüssow          | 13059058           | 180                    | 8                             | 1,6                   | 3                               | 0,6                   | 5                                 | 1,0                                       | 0,500%                        |
| Lütow           | 13059059           | 361                    | 15                            | 3,0                   | 8                               | 1,6                   | 7                                 | 1,4                                       | 0,416%                        |
| Medow           | 13059060           | 640                    | 8                             | 1,6                   | 23                              | 4,6                   | -15                               | -3,0                                      | -0,484%                       |
| Mesekenhagen    | 13059062           | 1.045                  | 28                            | 5,6                   | 23                              | 4,6                   | 5                                 | 1,0                                       | 0,096%                        |
| Mölschow        | 13059063           | 872                    | 19                            | 3,8                   | 16                              | 3,2                   | 3                                 | 0,6                                       | 0,069%                        |
| Murchin         | 13059065           | 939                    | 20                            | 4,0                   | 14                              | 2,8                   | 6                                 | 1,2                                       | 0,128%                        |
| Neetzow         | 13059066           | 626                    | 2                             | 0,4                   | 19                              | 3,8                   | -17                               | -3,4                                      | -0,543%                       |
| Neu Boltenhagen | 13059069           | 650                    | 9                             | 1,8                   | 20                              | 4,0                   | -11                               | -2,2                                      | -0,338%                       |
| Neu Kosenow     | 13059070           | 669                    | 10                            | 2,0                   | 20                              | 4,0                   | -10                               | -2,0                                      | -0,299%                       |
| Neuendorf A     | 13059071           | 165                    | 5                             | 1,0                   | 3                               | 0,6                   | 2                                 | 0,4                                       | 0,182%                        |
| Neuendorf B     | 13059072           | 188                    | 5                             | 1,0                   | 10                              | 2,0                   | -5                                | -1,0                                      | -0,585%                       |
| Neuenkirchen    | 13059073           | 340                    | 5                             | 1,0                   | 12                              | 2,4                   | -7                                | -1,4                                      | -0,412%                       |
| Neuenkirchen    | 13059074           | 2.276                  | 53                            | 10,6                  | 44                              | 8,8                   | 9                                 | 1,8                                       | 0,079%                        |
| Peenemünde      | 13059075           | 358                    | 7                             | 1,4                   | 16                              | 3,2                   | -9                                | -1,8                                      | -0,503%                       |
| Pelsin          | 13059076           | 315                    | 11                            | 2,2                   | 24                              | 4,8                   | -13                               | -2,6                                      | -0,825%                       |
| Postlow         | 13059077           | 419                    | 5                             | 1,0                   | 9                               | 1,8                   | -4                                | -0,8                                      | -0,215%                       |
| Pudagla         | 13059078           | 433                    | 5                             | 1,0                   | 6                               | 1,2                   | -1                                | -0,2                                      | -0,069%                       |
| Pulow           | 13059079           | 309                    | 8                             | 1,6                   | 8                               | 1,6                   | 0                                 | 0,0                                       | 0,000%                        |
| Putzar          | 13059080           | 229                    | 0                             | 0,0                   | 12                              | 2,4                   | -12                               | -2,4                                      | -1,048%                       |
| Rankwitz        | 13059081           | 660                    | 19                            | 3,8                   | 24                              | 4,8                   | -5                                | -1,0                                      | -0,152%                       |
| Rathebur        | 13059083           | 178                    | 2                             | 0,4                   | 6                               | 1,2                   | -4                                | -0,8                                      | -0,506%                       |

Altenwanderung und seniorengerechte Infrastruktur

| Gemeinde                 | Gemeinde-schlüssel | Bevölkerung Stand 2003 | Zuzüge Senioren 2000 bis 2004 |                       | Fortzüge Senioren 2000 bis 2004 |                       | Altennettowanderung 2000 bis 2004 |   | Relative Altennetto-wanderung |  |
|--------------------------|--------------------|------------------------|-------------------------------|-----------------------|---------------------------------|-----------------------|-----------------------------------|---|-------------------------------|--|
|                          |                    |                        | insgesamt                     | Durchschnitt pro Jahr | insgesamt                       | Durchschnitt pro Jahr | insgesamt (Zuzüge - Fortzüge)     | Durchschnitt pro Jahr (Zuzüge - Fortzüge) |                               |  |
| Rossin                   | 13059084           | 186                    | 8                             | 1,6                   | 8                               | 1,6                   | 0                                 | 0,0                                       | 0,000%                        |  |
| Rubenow                  | 13059085           | 845                    | 14                            | 2,8                   | 29                              | 5,8                   | -15                               | -3,0                                      | -0,355%                       |  |
| Rubkow                   | 13059086           | 748                    | 13                            | 2,6                   | 24                              | 4,8                   | -11                               | -2,2                                      | -0,294%                       |  |
| Sarnow                   | 13059087           | 499                    | 9                             | 1,8                   | 19                              | 3,8                   | -10                               | -2,0                                      | -0,401%                       |  |
| Sauzin                   | 13059088           | 413                    | 16                            | 3,2                   | 6                               | 1,2                   | 10                                | 2,0                                       | 0,484%                        |  |
| Schmatzin                | 13059089           | 381                    | 6                             | 1,2                   | 15                              | 3,0                   | -9                                | -1,8                                      | -0,446%                       |  |
| Spantekow                | 13059091           | 881                    | 13                            | 2,6                   | 31                              | 6,2                   | -18                               | -3,6                                      | -0,420%                       |  |
| Stolpe                   | 13059093           | 384                    | 6                             | 1,2                   | 9                               | 1,8                   | -3                                | -0,6                                      | -0,156%                       |  |
| Stolpe auf Usedom        | 13059094           | 414                    | 11                            | 2,2                   | 10                              | 2,0                   | 1                                 | 0,2                                       | 0,024%                        |  |
| Trassenheide             | 13059095           | 945                    | 71                            | 14,2                  | 37                              | 7,4                   | 34                                | 6,8                                       | 0,720%                        |  |
| Ückeritz                 | 13059096           | 981                    | 20                            | 4,0                   | 11                              | 2,2                   | 9                                 | 1,8                                       | 0,183%                        |  |
| Usedom, Stadt            | 13059097           | 1.953                  | 41                            | 8,2                   | 50                              | 10,0                  | -9                                | -1,8                                      | -0,092%                       |  |
| Wackerow                 | 13059098           | 1.448                  | 26                            | 5,2                   | 14                              | 2,8                   | 12                                | 2,4                                       | 0,166%                        |  |
| Weitenhagen              | 13059099           | 1.592                  | 31                            | 6,2                   | 26                              | 5,2                   | 5                                 | 1,0                                       | 0,069%                        |  |
| Wietstock                | 13059100           | 154                    | 5                             | 1,0                   | 10                              | 2,0                   | -5                                | -1,0                                      | -0,714%                       |  |
| Wolgast, Stadt           | 13059101           | 12.873                 | 310                           | 62,0                  | 383                             | 76,6                  | -73                               | -14,6                                     | -0,113%                       |  |
| Wrangelsburg             | 13059102           | 231                    | 5                             | 1,0                   | 8                               | 1,6                   | -3                                | -0,6                                      | -0,303%                       |  |
| Wusterhusen              | 13059103           | 1.369                  | 30                            | 6,0                   | 42                              | 8,4                   | -12                               | -2,4                                      | -0,175%                       |  |
| Zemitz                   | 13059104           | 848                    | 13                            | 2,6                   | 26                              | 5,2                   | -13                               | -2,6                                      | -0,307%                       |  |
| Zempin                   | 13059105           | 889                    | 92                            | 18,4                  | 25                              | 5,0                   | 67                                | 13,4                                      | 1,519%                        |  |
| Ziethen                  | 13059106           | 476                    | 5                             | 1,0                   | 28                              | 5,6                   | -23                               | -4,6                                      | -0,987%                       |  |
| Zinnowitz                | 13059107           | 3.721                  | 199                           | 39,8                  | 116                             | 23,2                  | 83                                | 16,6                                      | 0,446%                        |  |
| Zirchow                  | 13059109           | 718                    | 13                            | 2,6                   | 10                              | 2,0                   | 3                                 | 0,6                                       | 0,084%                        |  |
| Züssow                   | 13059110           | 1.593                  | 93                            | 18,6                  | 35                              | 7,0                   | 58                                | 11,6                                      | 0,722%                        |  |
| Mellenthin               | 13059111           | 508                    | 11                            | 2,2                   | 13                              | 2,6                   | -2                                | -0,4                                      | -0,098%                       |  |
| Dreikaiserbäder          | 13059112           | 9.440                  | 471                           | 94,2                  | 304                             | 60,8                  | 167                               | 33,4                                      | 0,354%                        |  |
| <b>Landkreis Parchim</b> |                    |                        |                               |                       |                                 |                       |                                   |   |                               |  |
| Banzkow                  | 13060001           | 2.277                  | 68                            | 13,6                  | 17                              | 3,4                   | 51                                | 10,2                                      | 0,448%                        |  |
| Barnin                   | 13060003           | 467                    | 15                            | 3,0                   | 8                               | 1,6                   | 7                                 | 1,4                                       | 0,321%                        |  |
| Blankenberg              | 13060004           | 476                    | 6                             | 1,2                   | 12                              | 2,4                   | -6                                | -1,2                                      | -0,252%                       |  |
| Borkow                   | 13060005           | 558                    | 15                            | 3,0                   | 11                              | 2,2                   | 4                                 | 0,8                                       | 0,143%                        |  |
| Broock                   | 13060006           | 440                    | 2                             | 0,4                   | 17                              | 3,4                   | -15                               | -3,0                                      | -0,682%                       |  |
| Brüel, Stadt             | 13060007           | 3.155                  | 58                            | 11,6                  | 88                              | 17,6                  | -30                               | -6,0                                      | -0,190%                       |  |
| Bülow                    | 13060008           | 388                    | 8                             | 1,6                   | 12                              | 2,4                   | -4                                | -0,8                                      | -0,206%                       |  |
| Cambs                    | 13060009           | 730                    | 18                            | 3,6                   | 13                              | 2,6                   | 5                                 | 1,0                                       | 0,151%                        |  |
| Crivitz, Stadt           | 13060010           | 4.931                  | 196                           | 39,2                  | 100                             | 20,0                  | 96                                | 19,2                                      | 0,389%                        |  |
| Dabel                    | 13060011           | 1.536                  | 49                            | 9,8                   | 61                              | 12,2                  | -12                               | -2,4                                      | -0,163%                       |  |
| Damm                     | 13060012           | 536                    | 6                             | 1,2                   | 9                               | 1,8                   | -3                                | -0,6                                      | -0,112%                       |  |
| Demmen                   | 13060013           | 1.356                  | 29                            | 5,8                   | 32                              | 6,4                   | -3                                | -0,6                                      | -0,044%                       |  |
| Diestelow                | 13060014           | 535                    | 10                            | 2,0                   | 14                              | 2,8                   | -4                                | -0,8                                      | -0,150%                       |  |
| Dobbartin                | 13060015           | 1.330                  | 20                            | 4,0                   | 44                              | 8,8                   | -24                               | -4,8                                      | -0,368%                       |  |
| Domsühl                  | 13060016           | 1.201                  | 34                            | 6,8                   | 23                              | 4,6                   | 11                                | 2,2                                       | 0,192%                        |  |
| Friedrichsruhe           | 13060017           | 1.034                  | 15                            | 3,0                   | 24                              | 4,8                   | -9                                | -1,8                                      | -0,174%                       |  |
| Ganzlin                  | 13060020           | 604                    | 18                            | 3,6                   | 19                              | 3,8                   | -1                                | -0,2                                      | -0,017%                       |  |
| Gischow                  | 13060021           | 311                    | 9                             | 1,8                   | 9                               | 1,8                   | 0                                 | 0,0                                       | 0,032%                        |  |
| Gneven                   | 13060022           | 444                    | 7                             | 1,4                   | 13                              | 2,6                   | -6                                | -1,2                                      | -0,270%                       |  |
| Godern                   | 13060024           | 337                    | 12                            | 2,4                   | 7                               | 1,4                   | 5                                 | 1,0                                       | 0,297%                        |  |
| Göhren                   | 13060025           | 414                    | 6                             | 1,2                   | 6                               | 1,2                   | 0                                 | 0,0                                       | 0,000%                        |  |
| Goldberg, Stadt          | 13060026           | 3.797                  | 114                           | 22,8                  | 78                              | 15,6                  | 36                                | 7,2                                       | 0,190%                        |  |
| Goldenstädt              | 13060027           | 669                    | 7                             | 1,4                   | 8                               | 1,6                   | -1                                | -0,2                                      | -0,015%                       |  |
| Granzin                  | 13060028           | 569                    | 11                            | 2,2                   | 9                               | 1,8                   | 2                                 | 0,4                                       | 0,070%                        |  |
| Grebbin                  | 13060029           | 551                    | 15                            | 3,0                   | 25                              | 5,0                   | -10                               | -2,0                                      | -0,345%                       |  |
| Groß Godems              | 13060030           | 378                    | 5                             | 1,0                   | 6                               | 1,2                   | -1                                | -0,2                                      | -0,079%                       |  |
| Groß Niendorf            | 13060032           | 259                    | 6                             | 1,2                   | 5                               | 1,0                   | 1                                 | 0,2                                       | 0,116%                        |  |
| Herzberg                 | 13060033           | 402                    | 2                             | 0,4                   | 19                              | 3,8                   | -17                               | -3,4                                      | -0,846%                       |  |
| Hohen Pritz              | 13060035           | 519                    | 9                             | 1,8                   | 10                              | 2,0                   | -1                                | -0,2                                      | -0,058%                       |  |
| Karbow-Vietlütbe         | 13060036           | 433                    | 6                             | 1,2                   | 13                              | 2,6                   | -7                                | -1,4                                      | -0,300%                       |  |
| Karow                    | 13060037           | 984                    | 12                            | 2,4                   | 32                              | 6,4                   | -20                               | -4,0                                      | -0,407%                       |  |
| Karrenzin                | 13060038           | 697                    | 5                             | 1,0                   | 11                              | 2,2                   | -6                                | -1,2                                      | -0,172%                       |  |
| Klinken                  | 13060039           | 385                    | 5                             | 1,0                   | 8                               | 1,6                   | -3                                | -0,6                                      | -0,156%                       |  |

Altenwanderung und seniorengerechte Infrastruktur

| Gemeinde                | Gemeinde-schlüssel | Bevölkerung Stand 2003 | Zuzüge Senioren 2000 bis 2004 |                       | Fortzüge Senioren 2000 bis 2004 |                       | Altennettowanderung 2000 bis 2004 |   | Relative Altennetto-wanderung |  |
|-------------------------|--------------------|------------------------|-------------------------------|-----------------------|---------------------------------|-----------------------|-----------------------------------|---|-------------------------------|--|
|                         |                    |                        | insgesamt                     | Durchschnitt pro Jahr | insgesamt                       | Durchschnitt pro Jahr | insgesamt (Zuzüge - Fortzüge)     | Durchschnitt pro Jahr (Zuzüge - Fortzüge) |                               |  |
| Kobrow                  | 13060040           | 481                    | 9                             | 1,8                   | 14                              | 2,8                   | -5                                | -1,0                                      | -0,229%                       |  |
| Kreien                  | 13060041           | 465                    | 5                             | 1,0                   | 12                              | 2,4                   | -7                                | -1,4                                      | -0,301%                       |  |
| Kritzow                 | 13060042           | 585                    | 8                             | 1,6                   | 6                               | 1,2                   | 2                                 | 0,4                                       | 0,051%                        |  |
| Langen Brütz            | 13060045           | 527                    | 7                             | 1,4                   | 14                              | 2,8                   | -7                                | -1,4                                      | -0,266%                       |  |
| Langen Jarchow          | 13060046           | 310                    | 6                             | 1,2                   | 6                               | 1,2                   | 0                                 | 0,0                                       | 0,000%                        |  |
| Langenhagen             | 13060047           | 142                    | 3                             | 0,6                   | 5                               | 1,0                   | -2                                | -0,4                                      | -0,211%                       |  |
| Leezen                  | 13060048           | 2.195                  | 92                            | 18,4                  | 49                              | 9,8                   | 43                                | 8,6                                       | 0,392%                        |  |
| Lübz, Stadt             | 13060049           | 6.433                  | 243                           | 48,6                  | 159                             | 31,8                  | 84                                | 16,8                                      | 0,261%                        |  |
| Lutheran                | 13060050           | 345                    | 0                             | 0,0                   | 8                               | 1,6                   | -8                                | -1,6                                      | -0,435%                       |  |
| Marnitz                 | 13060051           | 886                    | 94                            | 18,8                  | 27                              | 5,4                   | 67                                | 13,4                                      | 1,524%                        |  |
| Matzlow-Garwitz         | 13060052           | 710                    | 10                            | 2,0                   | 13                              | 2,6                   | -3                                | -0,6                                      | -0,085%                       |  |
| Mestlin                 | 13060053           | 1.019                  | 59                            | 11,8                  | 43                              | 8,6                   | 16                                | 3,2                                       | 0,314%                        |  |
| Mustin                  | 13060054           | 540                    | 11                            | 2,2                   | 11                              | 2,2                   | 0                                 | 0,0                                       | 0,019%                        |  |
| Neu Poserin             | 13060055           | 642                    | 16                            | 3,2                   | 38                              | 7,6                   | -22                               | -4,4                                      | -0,685%                       |  |
| Parchim, Stadt          | 13060056           | 19.387                 | 457                           | 91,4                  | 309                             | 61,8                  | 148                               | 29,6                                      | 0,153%                        |  |
| Passow                  | 13060057           | 822                    | 13                            | 2,6                   | 20                              | 4,0                   | -7                                | -1,4                                      | -0,158%                       |  |
| Pinnow                  | 13060059           | 1.707                  | 29                            | 5,8                   | 39                              | 7,8                   | -10                               | -2,0                                      | -0,111%                       |  |
| Plate                   | 13060060           | 3.711                  | 51                            | 10,2                  | 69                              | 13,8                  | -18                               | -3,6                                      | -0,097%                       |  |
| Plau am See, Stadt      | 13060061           | 5.953                  | 221                           | 44,2                  | 112                             | 22,4                  | 109                               | 21,8                                      | 0,366%                        |  |
| Raben Steinfeld         | 13060063           | 1.166                  | 68                            | 13,6                  | 50                              | 10,0                  | 18                                | 3,6                                       | 0,309%                        |  |
| Raduhn                  | 13060064           | 576                    | 8                             | 1,6                   | 6                               | 1,2                   | 2                                 | 0,4                                       | 0,052%                        |  |
| Rom                     | 13060067           | 920                    | 12                            | 2,4                   | 17                              | 3,4                   | -5                                | -1,0                                      | -0,109%                       |  |
| Severin                 | 13060070           | 285                    | 0                             | 0,0                   | 5                               | 1,0                   | -5                                | -1,0                                      | -0,316%                       |  |
| Siggelkow               | 13060071           | 1.066                  | 11                            | 2,2                   | 15                              | 3,0                   | -4                                | -0,8                                      | -0,075%                       |  |
| Spornitz                | 13060072           | 1.552                  | 13                            | 2,6                   | 31                              | 6,2                   | -18                               | -3,6                                      | -0,232%                       |  |
| Sternberg, Stadt        | 13060073           | 4.979                  | 118                           | 23,6                  | 103                             | 20,6                  | 15                                | 3,0                                       | 0,060%                        |  |
| Stolpe                  | 13060074           | 409                    | 8                             | 1,6                   | 10                              | 2,0                   | -2                                | -0,4                                      | -0,122%                       |  |
| Suckow                  | 13060076           | 689                    | 13                            | 2,6                   | 22                              | 4,4                   | -9                                | -1,8                                      | -0,261%                       |  |
| Sukow                   | 13060077           | 1.540                  | 31                            | 6,2                   | 24                              | 4,8                   | 7                                 | 1,4                                       | 0,097%                        |  |
| Techentin               | 13060078           | 632                    | 15                            | 3,0                   | 24                              | 4,8                   | -9                                | -1,8                                      | -0,285%                       |  |
| Tessenow                | 13060079           | 753                    | 30                            | 6,0                   | 18                              | 3,6                   | 12                                | 2,4                                       | 0,332%                        |  |
| Tramm                   | 13060080           | 625                    | 8                             | 1,6                   | 8                               | 1,6                   | 0                                 | 0,0                                       | 0,000%                        |  |
| Wahlstorf               | 13060081           | 158                    | 5                             | 1,0                   | 8                               | 1,6                   | -3                                | -0,6                                      | -0,380%                       |  |
| Weitendorf              | 13060082           | 505                    | 6                             | 1,2                   | 17                              | 3,4                   | -11                               | -2,2                                      | -0,436%                       |  |
| Wendisch Priborn        | 13060083           | 495                    | 8                             | 1,6                   | 17                              | 3,4                   | -9                                | -1,8                                      | -0,384%                       |  |
| Wendisch Waren          | 13060084           | 430                    | 11                            | 2,2                   | 24                              | 4,8                   | -13                               | -2,6                                      | -0,605%                       |  |
| Werder                  | 13060086           | 512                    | 5                             | 1,0                   | 17                              | 3,4                   | -12                               | -2,4                                      | -0,488%                       |  |
| Wessin                  | 13060087           | 525                    | 3                             | 0,6                   | 15                              | 3,0                   | -12                               | -2,4                                      | -0,438%                       |  |
| Witzin                  | 13060088           | 546                    | 11                            | 2,2                   | 13                              | 2,6                   | -2                                | -0,4                                      | -0,073%                       |  |
| Zahrensdorf             | 13060089           | 399                    | 6                             | 1,2                   | 9                               | 1,8                   | -3                                | -0,6                                      | -0,175%                       |  |
| Zapel                   | 13060090           | 638                    | 10                            | 2,0                   | 11                              | 2,2                   | -1                                | -0,2                                      | -0,047%                       |  |
| Ziegendorf              | 13060091           | 800                    | 10                            | 2,0                   | 29                              | 5,8                   | -19                               | -3,8                                      | -0,463%                       |  |
| Zölkow                  | 13060092           | 703                    | 24                            | 4,8                   | 17                              | 3,4                   | 7                                 | 1,4                                       | 0,199%                        |  |
| Gallin-Kuppentin        | 13060093           | 655                    | 10                            | 2,0                   | 12                              | 2,4                   | -2                                | -0,4                                      | -0,046%                       |  |
| Barkhagen               | 13060094           | 637                    | 6                             | 1,2                   | 23                              | 4,6                   | -17                               | -3,4                                      | -0,518%                       |  |
| Buchberg                | 13060095           | 694                    | 14                            | 2,8                   | 22                              | 4,4                   | -8                                | -1,6                                      | -0,231%                       |  |
| Dobin am See            | 13060096           | 2.049                  | 62                            | 12,4                  | 45                              | 9,0                   | 17                                | 3,4                                       | 0,161%                        |  |
| Kuhlen-Wendorf          | 13060097           | 1.034                  | 15                            | 3,0                   | 34                              | 6,8                   | -19                               | -3,8                                      | -0,368%                       |  |
| <b>Landkreis Rügen</b>  |                    |                        |                               |                       |                                 |                       |                                   |   |                               |  |
| Altefähr                | 13061001           | 1.318                  | 26                            | 5,2                   | 39                              | 7,8                   | -13                               | -2,6                                      | -0,190%                       |  |
| Altenkirchen            | 13061002           | 1.156                  | 23                            | 4,6                   | 30                              | 6,0                   | -7                                | -1,4                                      | -0,121%                       |  |
| Baabe                   | 13061003           | 863                    | 34                            | 6,8                   | 36                              | 7,2                   | -2                                | -0,4                                      | -0,046%                       |  |
| Bergen auf Rügen, Stadt | 13061004           | 14.931                 | 443                           | 88,6                  | 361                             | 72,2                  | 82                                | 16,4                                      | 0,110%                        |  |
| Binz                    | 13061005           | 5.564                  | 273                           | 54,6                  | 123                             | 24,6                  | 150                               | 30,0                                      | 0,539%                        |  |
| Breege                  | 13061006           | 793                    | 16                            | 3,2                   | 21                              | 4,2                   | -5                                | -1,0                                      | -0,113%                       |  |
| Buschvitz               | 13061007           | 234                    | 5                             | 1,0                   | 8                               | 1,6                   | -3                                | -0,6                                      | -0,256%                       |  |
| Dranske                 | 13061008           | 1.599                  | 37                            | 7,4                   | 99                              | 19,8                  | -62                               | -12,4                                     | -0,775%                       |  |
| Dreschvitz              | 13061009           | 807                    | 16                            | 3,2                   | 23                              | 4,6                   | -7                                | -1,4                                      | -0,161%                       |  |
| Gager                   | 13061010           | 425                    | 21                            | 4,2                   | 9                               | 1,8                   | 12                                | 2,4                                       | 0,541%                        |  |
| Garz/Rügen, Stadt       | 13061011           | 2.700                  | 50                            | 10,0                  | 83                              | 16,6                  | -33                               | -6,6                                      | -0,248%                       |  |

Altenwanderung und seniorengerechte Infrastruktur

| Gemeinde                       | Gemeinde-schlüssel | Bevölkerung Stand 2003 | Zuzüge Senioren 2000 bis 2004 |                       | Fortzüge Senioren 2000 bis 2004 |                       | Altennettowanderung 2000 bis 2004 |   | Relative Altennetto-wanderung |  |
|--------------------------------|--------------------|------------------------|-------------------------------|-----------------------|---------------------------------|-----------------------|-----------------------------------|---|-------------------------------|--|
|                                |                    |                        | insgesamt                     | Durchschnitt pro Jahr | insgesamt                       | Durchschnitt pro Jahr | insgesamt (Zuzüge - Fortzüge)     | Durchschnitt pro Jahr (Zuzüge - Fortzüge) |                               |  |
| Gingst                         | 13061012           | 1.543                  | 91                            | 18,2                  | 34                              | 6,8                   | 57                                | 11,4                                      | 0,739%                        |  |
| Glowe                          | 13061013           | 986                    | 42                            | 8,4                   | 33                              | 6,6                   | 9                                 | 1,8                                       | 0,183%                        |  |
| Göhren                         | 13061014           | 1.281                  | 175                           | 35,0                  | 50                              | 10,0                  | 125                               | 25,0                                      | 1,952%                        |  |
| Gustow                         | 13061016           | 646                    | 19                            | 3,8                   | 25                              | 5,0                   | -6                                | -1,2                                      | -0,186%                       |  |
| Insel Hiddensee                | 13061017           | 1.122                  | 28                            | 5,6                   | 29                              | 5,8                   | -1                                | -0,2                                      | -0,009%                       |  |
| Kluis                          | 13061019           | 414                    | 20                            | 4,0                   | 15                              | 3,0                   | 5                                 | 1,0                                       | 0,242%                        |  |
| Lancken-Granitz                | 13061020           | 392                    | 16                            | 3,2                   | 14                              | 2,8                   | 2                                 | 0,4                                       | 0,102%                        |  |
| Lietzow                        | 13061021           | 310                    | 14                            | 2,8                   | 12                              | 2,4                   | 2                                 | 0,4                                       | 0,129%                        |  |
| Lohme                          | 13061022           | 629                    | 27                            | 5,4                   | 25                              | 5,0                   | 2                                 | 0,4                                       | 0,064%                        |  |
| Middelhagen                    | 13061023           | 610                    | 20                            | 4,0                   | 14                              | 2,8                   | 6                                 | 1,2                                       | 0,213%                        |  |
| Neuenkirchen                   | 13061024           | 415                    | 8                             | 1,6                   | 35                              | 7,0                   | -27                               | -5,4                                      | -1,301%                       |  |
| Parchtitz                      | 13061025           | 826                    | 14                            | 2,8                   | 21                              | 4,2                   | -7                                | -1,4                                      | -0,182%                       |  |
| Patzig                         | 13061026           | 513                    | 6                             | 1,2                   | 18                              | 3,6                   | -12                               | -2,4                                      | -0,448%                       |  |
| Poseritz                       | 13061027           | 1.179                  | 28                            | 5,6                   | 31                              | 6,2                   | -3                                | -0,6                                      | -0,051%                       |  |
| Putbus, Stadt                  | 13061028           | 4.847                  | 124                           | 24,8                  | 152                             | 30,4                  | -28                               | -5,6                                      | -0,116%                       |  |
| Putgarten                      | 13061029           | 296                    | 10                            | 2,0                   | 8                               | 1,6                   | 2                                 | 0,4                                       | 0,169%                        |  |
| Ralswiek                       | 13061030           | 295                    | 5                             | 1,0                   | 8                               | 1,6                   | -3                                | -0,6                                      | -0,203%                       |  |
| Rambin                         | 13061031           | 1.084                  | 19                            | 3,8                   | 33                              | 6,6                   | -14                               | -2,8                                      | -0,268%                       |  |
| Rappin                         | 13061032           | 410                    | 8                             | 1,6                   | 22                              | 4,4                   | -14                               | -2,8                                      | -0,683%                       |  |
| Sagard                         | 13061033           | 2.913                  | 44                            | 8,8                   | 68                              | 13,6                  | -24                               | -4,8                                      | -0,165%                       |  |
| Samtens                        | 13061034           | 2.146                  | 47                            | 9,4                   | 45                              | 9,0                   | 2                                 | 0,4                                       | 0,019%                        |  |
| Sassnitz, Stadt                | 13061035           | 11.002                 | 291                           | 58,2                  | 213                             | 42,6                  | 78                                | 15,6                                      | 0,142%                        |  |
| Schaprode                      | 13061036           | 541                    | 9                             | 1,8                   | 22                              | 4,4                   | -13                               | -2,6                                      | -0,499%                       |  |
| Sehlen                         | 13061037           | 980                    | 18                            | 3,6                   | 28                              | 5,6                   | -10                               | -2,0                                      | -0,204%                       |  |
| Sellin                         | 13061038           | 2.544                  | 174                           | 34,8                  | 137                             | 27,4                  | 37                                | 7,4                                       | 0,291%                        |  |
| Thesenvitz                     | 13061039           | 415                    | 0                             | 0,0                   | 10                              | 2,0                   | -10                               | -2,0                                      | -0,458%                       |  |
| Thiessow                       | 13061040           | 472                    | 20                            | 4,0                   | 14                              | 2,8                   | 6                                 | 1,2                                       | 0,254%                        |  |
| Trent                          | 13061041           | 883                    | 18                            | 3,6                   | 26                              | 5,2                   | -8                                | -1,6                                      | -0,181%                       |  |
| Ummanz                         | 13061042           | 717                    | 12                            | 2,4                   | 25                              | 5,0                   | -13                               | -2,6                                      | -0,363%                       |  |
| Wiek                           | 13061043           | 1.268                  | 34                            | 6,8                   | 23                              | 4,6                   | 11                                | 2,2                                       | 0,166%                        |  |
| Zirkow                         | 13061044           | 749                    | 20                            | 4,0                   | 28                              | 5,6                   | -8                                | -1,6                                      | -0,214%                       |  |
| <b>Landkreis Uecker-Randow</b> |                    |                        |                               |                       |                                 |                       |                                   |   |                               |  |
| Ahlbeck                        | 13062001           | 810                    | 26                            | 5,2                   | 28                              | 5,6                   | -2                                | -0,4                                      | -0,037%                       |  |
| Altwar                         | 13062002           | 648                    | 19                            | 3,8                   | 17                              | 3,4                   | 2                                 | 0,4                                       | 0,062%                        |  |
| Altwigshagen                   | 13062003           | 432                    | 8                             | 1,6                   | 12                              | 2,4                   | -4                                | -0,8                                      | -0,208%                       |  |
| Bergholz                       | 13062005           | 413                    | 3                             | 0,6                   | 17                              | 3,4                   | -14                               | -2,8                                      | -0,654%                       |  |
| Blankensee                     | 13062007           | 607                    | 6                             | 1,2                   | 21                              | 4,2                   | -15                               | -3,0                                      | -0,478%                       |  |
| Blumenhagen                    | 13062008           | 385                    | 10                            | 2,0                   | 17                              | 3,4                   | -7                                | -1,4                                      | -0,338%                       |  |
| Boock                          | 13062009           | 662                    | 8                             | 1,6                   | 21                              | 4,2                   | -13                               | -2,6                                      | -0,393%                       |  |
| Brietzig                       | 13062010           | 220                    | 0                             | 0,0                   | 3                               | 0,6                   | -3                                | -0,6                                      | -0,273%                       |  |
| Damerow                        | 13062011           | 170                    | 3                             | 0,6                   | 6                               | 1,2                   | -3                                | -0,6                                      | -0,353%                       |  |
| Eggesin, Stadt                 | 13062012           | 5.843                  | 80                            | 16,0                  | 109                             | 21,8                  | -29                               | -5,8                                      | -0,099%                       |  |
| Fahrenwalde                    | 13062013           | 404                    | 6                             | 1,2                   | 14                              | 2,8                   | -8                                | -1,6                                      | -0,371%                       |  |
| Ferdinandshof                  | 13062014           | 3.220                  | 74                            | 14,8                  | 60                              | 12,0                  | 14                                | 2,8                                       | 0,087%                        |  |
| Glasow                         | 13062016           | 196                    | 7                             | 1,4                   | 15                              | 3,0                   | -8                                | -1,6                                      | -0,816%                       |  |
| Grambin                        | 13062017           | 486                    | 5                             | 1,0                   | 9                               | 1,8                   | -4                                | -0,8                                      | -0,185%                       |  |
| Grambow                        | 13062018           | 992                    | 15                            | 3,0                   | 33                              | 6,6                   | -18                               | -3,6                                      | -0,373%                       |  |
| Groß Luckow                    | 13062019           | 248                    | 0                             | 0,0                   | 13                              | 2,6                   | -13                               | -2,6                                      | -1,008%                       |  |
| Hammer a. d. Uecker            | 13062021           | 548                    | 6                             | 1,2                   | 11                              | 2,2                   | -5                                | -1,0                                      | -0,164%                       |  |
| Heinrichsruh                   | 13062022           | 305                    | 6                             | 1,2                   | 8                               | 1,6                   | -2                                | -0,4                                      | -0,098%                       |  |
| Heinrichswalde                 | 13062023           | 565                    | 6                             | 1,2                   | 18                              | 3,6                   | -12                               | -2,4                                      | -0,407%                       |  |
| Hintersee                      | 13062024           | 372                    | 4                             | 0,8                   | 14                              | 2,8                   | -10                               | -2,0                                      | -0,538%                       |  |
| Jatznick                       | 13062025           | 2.107                  | 34                            | 6,8                   | 58                              | 11,6                  | -24                               | -4,8                                      | -0,228%                       |  |
| Klein Luckow                   | 13062026           | 244                    | 3                             | 0,6                   | 9                               | 1,8                   | -6                                | -1,2                                      | -0,492%                       |  |
| Koblentz                       | 13062027           | 268                    | 11                            | 2,2                   | 6                               | 1,2                   | 5                                 | 1,0                                       | 0,410%                        |  |
| Krackow                        | 13062028           | 798                    | 11                            | 2,2                   | 20                              | 4,0                   | -9                                | -1,8                                      | -0,226%                       |  |
| Krugsdorf                      | 13062029           | 429                    | 9                             | 1,8                   | 6                               | 1,2                   | 3                                 | 0,6                                       | 0,140%                        |  |
| Leopoldshagen                  | 13062031           | 813                    | 31                            | 6,2                   | 25                              | 5,0                   | 6                                 | 1,2                                       | 0,160%                        |  |
| Liepgarten                     | 13062032           | 911                    | 12                            | 2,4                   | 11                              | 2,2                   | 1                                 | 0,2                                       | 0,011%                        |  |
| Löcknitz                       | 13062033           | 3.000                  | 79                            | 15,8                  | 78                              | 15,6                  | 1                                 | 0,2                                       | 0,007%                        |  |

Altenwanderung und seniorengerechte Infrastruktur

| Gemeinde                     | Gemeinde-<br>schlüssel | Bevölkerung<br>Stand 2003 | Zuzüge Senioren<br>2000 bis 2004 |                          | Fortzüge Senioren<br>2000 bis 2004 |                          | Altennettowanderung<br>2000 bis 2004 |  | Relative<br>Altennetto-<br>wanderung |
|------------------------------|------------------------|---------------------------|----------------------------------|--------------------------|------------------------------------|--------------------------|--------------------------------------|--|--------------------------------------|
|                              |                        |                           | insgesamt                        | Durchschnitt<br>pro Jahr | insgesamt                          | Durchschnitt<br>pro Jahr | insgesamt<br>(Zuzüge -<br>Fortzüge)  | Durchschnitt<br>pro Jahr<br>(Zuzüge -<br>Fortzüge) |                                      |
| Luckow                       | 13062034               | 706                       | 12                               | 2,4                      | 15                                 | 3,0                      | -3                                   | -0,6   | -0,085%                              |
| Meiersberg                   | 13062036               | 493                       | 6                                | 1,2                      | 10                                 | 2,0                      | -4                                   | -0,8   | -0,162%                              |
| Mönkebude                    | 13062038               | 820                       | 27                               | 5,4                      | 12                                 | 2,4                      | 15                                   | 3,0  | 0,366%                               |
| Nadrensee                    | 13062039               | 383                       | 3                                | 0,6                      | 13                                 | 2,6                      | -10                                  | -2,0   | -0,496%                              |
| Nieden                       | 13062040               | 198                       | 0                                | 0,0                      | 2                                  | 0,4                      | -2                                   | -0,4   | -0,152%                              |
| Papendorf                    | 13062042               | 299                       | 7                                | 1,4                      | 8                                  | 1,6                      | -1                                   | -0,2   | -0,033%                              |
| Pasewalk, Stadt              | 13062043               | 12.272                    | 411                              | 82,2                     | 192                                | 38,4                     | 219                                  | 43,8   | 0,357%                               |
| Penkun, Stadt                | 13062044               | 2.136                     | 95                               | 19,0                     | 41                                 | 8,2                      | 54                                   | 10,8   | 0,506%                               |
| Plöwen                       | 13062045               | 304                       | 3                                | 0,6                      | 8                                  | 1,6                      | -5                                   | -1,0   | -0,296%                              |
| Polzow                       | 13062046               | 267                       | 5                                | 1,0                      | 5                                  | 1,0                      | 0                                    | 0,0  | 0,000%                               |
| Ramin                        | 13062047               | 670                       | 14                               | 2,8                      | 25                                 | 5,0                      | -11                                  | -2,2   | -0,313%                              |
| Rollwitz                     | 13062049               | 673                       | 9                                | 1,8                      | 15                                 | 3,0                      | -6                                   | -1,2   | -0,193%                              |
| Rossow                       | 13062050               | 550                       | 7                                | 1,4                      | 13                                 | 2,6                      | -6                                   | -1,2   | -0,218%                              |
| Rothemühl                    | 13062051               | 359                       | 9                                | 1,8                      | 9                                  | 1,8                      | 0                                    | 0,0  | 0,000%                               |
| Rothenklempenow              | 13062052               | 767                       | 18                               | 3,6                      | 17                                 | 3,4                      | 1                                    | 0,2  | 0,013%                               |
| Schönwalde                   | 13062053               | 569                       | 8                                | 1,6                      | 11                                 | 2,2                      | -3                                   | -0,6   | -0,123%                              |
| Strasburg (Uckermark), Stadt | 13062056               | 6.408                     | 169                              | 33,8                     | 167                                | 33,4                     | 2                                    | 0,4  | 0,006%                               |
| Torgelow-Holländerei         | 13062057               | 443                       | 3                                | 0,6                      | 12                                 | 2,4                      | -9                                   | -1,8   | -0,406%                              |
| Torgelow, Stadt              | 13062058               | 10.752                    | 206                              | 41,2                     | 229                                | 45,8                     | -23                                  | -4,6   | -0,043%                              |
| Ueckermünde, Stadt           | 13062059               | 11.060                    | 291                              | 58,2                     | 163                                | 32,6                     | 128                                  | 25,6   | 0,231%                               |
| Viereck                      | 13062060               | 1.417                     | 25                               | 5,0                      | 51                                 | 10,2                     | -26                                  | -5,2   | -0,367%                              |
| Vogelsang-Warsin             | 13062061               | 431                       | 5                                | 1,0                      | 20                                 | 4,0                      | -15                                  | -3,0   | -0,719%                              |
| Wilhelmsburg                 | 13062062               | 995                       | 6                                | 1,2                      | 43                                 | 8,6                      | -37                                  | -7,4   | -0,734%                              |
| Zerrenthin                   | 13062064               | 511                       | 3                                | 0,6                      | 9                                  | 1,8                      | -6                                   | -1,2   | -0,215%                              |
| Züsedom                      | 13062065               | 293                       | 0                                | 0,0                      | 10                                 | 2,0                      | -10                                  | -2,0   | -0,683%                              |
| Lübs                         | 13062066               | 436                       | 15                               | 3,0                      | 14                                 | 2,8                      | 1                                    | 0,2  | 0,023%                               |

Quelle: Statistisches Bundesamt, 19.02.07; eigene Berechnung

**Daten zur Altenwanderung auf Gemeindeebene  
in Schleswig-Holstein**

---

Tabelle 16: Altenwanderung auf Gemeindeebene in Schleswig-Holstein

| Gemeinde                      | Gemeinde-schlüssel | Bevölkerung Stand 2003 | Zuzüge Senioren 2000 bis 2004 |                       | Fortzüge Senioren 2000 bis 2004 |                       | Altennettowanderung 2000 bis 2004 |   | Relative Altennetto-wanderung |
|-------------------------------|--------------------|------------------------|-------------------------------|-----------------------|---------------------------------|-----------------------|-----------------------------------|---|-------------------------------|
|                               |                    |                        | insgesamt                     | Durchschnitt pro Jahr | insgesamt                       | Durchschnitt pro Jahr | insgesamt (Zuzüge - Fortzüge)     | Durchschnitt pro Jahr (Zuzüge - Fortzüge) |                               |
| <b>Kreisfreie Städte</b>      |                    |                        |                               |                       |                                 |                       |                                   |   |                               |
| Flensburg                     | 1001000            | 85.300                 | 1.614                         | 322,8                 | 1.951                           | 390,2                 | -337                              | -67,4                                     | -0,079%                       |
| Kiel                          | 1002000            | 233.039                | 3.041                         | 608,2                 | 4.797                           | 959,4                 | -1.756                            | -351,2                                    | -0,151%                       |
| Lübeck                        | 1003000            | 212.754                | 4.005                         | 801,0                 | 4.152                           | 830,4                 | -147                              | -29,4                                     | -0,014%                       |
| Neumünster                    | 1004000            | 78.951                 | 1.182                         | 236,4                 | 1.271                           | 254,2                 | -89                               | -17,8                                     | -0,023%                       |
| <b>Kreis Dithmarschen</b>     |                    |                        |                               |                       |                                 |                       |                                   |   |                               |
| Albersdorf                    | 1051001            | 3.572                  | 124                           | 24,8                  | 92                              | 18,4                  | 32                                | 6,4                                       | 0,179%                        |
| Arkebek                       | 1051002            | 246                    | 3                             | 0,6                   | 3                               | 0,6                   | 0                                 | 0,0                                       | 0,000%                        |
| Averlak                       | 1051003            | 662                    | 10                            | 2,0                   | 25                              | 5,0                   | -15                               | -3,0                                      | -0,438%                       |
| Bargenstedt                   | 1051004            | 913                    | 58                            | 11,6                  | 15                              | 3,0                   | 43                                | 8,6                                       | 0,953%                        |
| Barkenholm                    | 1051005            | 194                    | 6                             | 1,2                   | 9                               | 1,8                   | -3                                | -0,6                                      | -0,309%                       |
| Barlt                         | 1051006            | 868                    | 13                            | 2,6                   | 29                              | 5,8                   | -16                               | -3,2                                      | -0,369%                       |
| Bergewörden                   | 1051008            | 35                     | 0                             | 0,0                   | 0                               | 0,0                   | 0                                 | 0,0                                       | 0,000%                        |
| Brickeln                      | 1051010            | 208                    | 6                             | 1,2                   | 9                               | 1,8                   | -3                                | -0,6                                      | -0,288%                       |
| Brunsbüttel                   | 1051011            | 13.925                 | 367                           | 73,4                  | 253                             | 50,6                  | 114                               | 22,8                                      | 0,164%                        |
| Buchholz                      | 1051012            | 1.119                  | 23                            | 4,6                   | 18                              | 3,6                   | 5                                 | 1,0                                       | 0,089%                        |
| Büsum                         | 1051013            | 4.856                  | 381                           | 76,2                  | 208                             | 41,6                  | 173                               | 34,6                                      | 0,713%                        |
| Büsumer Deichhausen           | 1051014            | 353                    | 33                            | 6,6                   | 31                              | 6,2                   | 2                                 | 0,4                                       | 0,142%                        |
| Bunsoh                        | 1051015            | 888                    | 29                            | 5,8                   | 21                              | 4,2                   | 8                                 | 1,6                                       | 0,191%                        |
| Burg (Dithmarschen)           | 1051016            | 4.361                  | 251                           | 50,2                  | 130                             | 26,0                  | 121                               | 24,2                                      | 0,555%                        |
| Busenwuth                     | 1051017            | 350                    | 12                            | 2,4                   | 9                               | 1,8                   | 3                                 | 0,6                                       | 0,171%                        |
| Dellstedt                     | 1051019            | 787                    | 11                            | 2,2                   | 13                              | 2,6                   | -2                                | -0,4                                      | -0,038%                       |
| Delve                         | 1051020            | 707                    | 12                            | 2,4                   | 20                              | 4,0                   | -8                                | -1,6                                      | -0,226%                       |
| Diekhusen-Fahrstedt           | 1051021            | 712                    | 21                            | 4,2                   | 20                              | 4,0                   | 1                                 | 0,2                                       | 0,014%                        |
| Dingen                        | 1051022            | 693                    | 11                            | 2,2                   | 14                              | 2,8                   | -3                                | -0,6                                      | -0,087%                       |
| Dörpling                      | 1051023            | 617                    | 21                            | 4,2                   | 11                              | 2,2                   | 10                                | 2,0                                       | 0,340%                        |
| Eddelak                       | 1051024            | 1.439                  | 37                            | 7,4                   | 31                              | 6,2                   | 6                                 | 1,2                                       | 0,083%                        |
| Eggstedt                      | 1051026            | 844                    | 17                            | 3,4                   | 21                              | 4,2                   | -4                                | -0,8                                      | -0,095%                       |
| Elpersbüttel                  | 1051027            | 890                    | 14                            | 2,8                   | 25                              | 5,0                   | -11                               | -2,2                                      | -0,247%                       |
| Epenwörden                    | 1051028            | 798                    | 13                            | 2,6                   | 20                              | 4,0                   | -7                                | -1,4                                      | -0,175%                       |
| Fedderingen                   | 1051030            | 263                    | 2                             | 0,4                   | 12                              | 2,4                   | -10                               | -2,0                                      | -0,798%                       |
| Frestedt                      | 1051032            | 386                    | 13                            | 2,6                   | 12                              | 2,4                   | 1                                 | 0,2                                       | 0,052%                        |
| Friedrichsgabekoog            | 1051033            | 75                     | 5                             | 1,0                   | 8                               | 1,6                   | -3                                | -0,6                                      | -0,800%                       |
| Friedrichskoog                | 1051034            | 2.447                  | 180                           | 36,0                  | 103                             | 20,6                  | 77                                | 15,4                                      | 0,629%                        |
| Gaushorn                      | 1051035            | 211                    | 2                             | 0,4                   | 5                               | 1,0                   | -3                                | -0,6                                      | -0,284%                       |
| Glüsing                       | 1051036            | 117                    | 5                             | 1,0                   | 5                               | 1,0                   | 0                                 | 0,0                                       | 0,000%                        |
| Großenrade                    | 1051037            | 527                    | 12                            | 2,4                   | 12                              | 2,4                   | 0                                 | 0,0                                       | 0,000%                        |
| Groven                        | 1051038            | 126                    | 6                             | 1,2                   | 7                               | 1,4                   | -1                                | -0,2                                      | -0,238%                       |
| Gudendorf                     | 1051039            | 432                    | 11                            | 2,2                   | 7                               | 1,4                   | 4                                 | 0,8                                       | 0,162%                        |
| Hägen                         | 1051040            | 56                     | 2                             | 0,4                   | 0                               | 0,0                   | 2                                 | 0,4                                       | 0,536%                        |
| Hedwigenkoog                  | 1051043            | 269                    | 9                             | 1,8                   | 7                               | 1,4                   | 2                                 | 0,4                                       | 0,112%                        |
| Heide                         | 1051044            | 20.524                 | 647                           | 129,4                 | 505                             | 101,0                 | 142                               | 28,4                                      | 0,138%                        |
| Hellschen-Heringsand-Untersch | 1051045            | 167                    | 5                             | 1,0                   | 8                               | 1,6                   | -3                                | -0,6                                      | -0,419%                       |
| Helse                         | 1051046            | 973                    | 16                            | 3,2                   | 31                              | 6,2                   | -15                               | -3,0                                      | -0,308%                       |
| Hemme                         | 1051047            | 534                    | 19                            | 3,8                   | 28                              | 5,6                   | -9                                | -1,8                                      | -0,337%                       |
| Hemmingstedt                  | 1051048            | 3.010                  | 43                            | 8,6                   | 80                              | 16,0                  | -37                               | -7,4                                      | -0,246%                       |
| Hennstedt                     | 1051049            | 1.848                  | 53                            | 10,6                  | 52                              | 10,4                  | 1                                 | 0,2                                       | 0,011%                        |
| Hillgroven                    | 1051050            | 81                     | 0                             | 0,0                   | 2                               | 0,4                   | -2                                | -0,4                                      | -0,370%                       |
| Hochdonn                      | 1051051            | 1.237                  | 30                            | 6,0                   | 46                              | 9,2                   | -16                               | -3,2                                      | -0,259%                       |
| Hövede                        | 1051052            | 72                     | 3                             | 0,6                   | 2                               | 0,4                   | 1                                 | 0,2                                       | 0,417%                        |
| Hollingstedt                  | 1051053            | 346                    | 5                             | 1,0                   | 8                               | 1,6                   | -3                                | -0,6                                      | -0,173%                       |
| Immenstedt                    | 1051054            | 103                    | 3                             | 0,6                   | 5                               | 1,0                   | -2                                | -0,4                                      | -0,291%                       |
| Kaiser-Wilhelm-Koog           | 1051057            | 375                    | 11                            | 2,2                   | 19                              | 3,8                   | -8                                | -1,6                                      | -0,427%                       |
| Karolinenkoog                 | 1051058            | 131                    | 8                             | 1,6                   | 6                               | 1,2                   | 2                                 | 0,4                                       | 0,229%                        |
| Kleve                         | 1051060            | 442                    | 9                             | 1,8                   | 22                              | 4,4                   | -13                               | -2,6                                      | -0,588%                       |
| Krempel                       | 1051061            | 671                    | 15                            | 3,0                   | 23                              | 4,6                   | -8                                | -1,6                                      | -0,238%                       |
| Kronprinzenkoog               | 1051062            | 966                    | 20                            | 4,0                   | 36                              | 7,2                   | -16                               | -3,2                                      | -0,342%                       |
| Krumstedt                     | 1051063            | 539                    | 5                             | 1,0                   | 18                              | 3,6                   | -13                               | -2,6                                      | -0,501%                       |

Altenwanderung und seniorengerechte Infrastruktur

| Gemeinde                  | Gemeinde-schlüssel | Bevölkerung Stand 2003 | Zuzüge Senioren 2000 bis 2004 |                       | Fortzüge Senioren 2000 bis 2004 |                       | Altennettowanderung 2000 bis 2004 |   | Relative Altennetto-wanderung |
|---------------------------|--------------------|------------------------|-------------------------------|-----------------------|---------------------------------|-----------------------|-----------------------------------|---|-------------------------------|
|                           |                    |                        | insgesamt                     | Durchschnitt pro Jahr | insgesamt                       | Durchschnitt pro Jahr | insgesamt (Zuzüge - Fortzüge)     | Durchschnitt pro Jahr (Zuzüge - Fortzüge) |                               |
| Kuden                     | 1051064            | 654                    | 12                            | 2,4                   | 16                              | 3,2                   | -4                                | -0,8                                      | -0,138%                       |
| Lehe                      | 1051065            | 1.152                  | 69                            | 13,8                  | 39                              | 7,8                   | 30                                | 6,0                                       | 0,521%                        |
| Lieth                     | 1051067            | 406                    | 97                            | 19,4                  | 17                              | 3,4                   | 80                                | 16,0                                      | 3,966%                        |
| Linden                    | 1051068            | 859                    | 12                            | 2,4                   | 17                              | 3,4                   | -5                                | -1,0                                      | -0,105%                       |
| Lohe-Rickelshof           | 1051069            | 1.982                  | 81                            | 16,2                  | 72                              | 14,4                  | 9                                 | 1,8                                       | 0,091%                        |
| Lunden                    | 1051071            | 1.683                  | 167                           | 33,4                  | 74                              | 14,8                  | 93                                | 18,6                                      | 1,105%                        |
| Marne                     | 1051072            | 6.016                  | 245                           | 49,0                  | 178                             | 35,6                  | 67                                | 13,4                                      | 0,223%                        |
| Marnerdeich               | 1051073            | 365                    | 9                             | 1,8                   | 14                              | 2,8                   | -5                                | -1,0                                      | -0,274%                       |
| Meldorf                   | 1051074            | 7.720                  | 181                           | 36,2                  | 193                             | 38,6                  | -12                               | -2,4                                      | -0,031%                       |
| Neuenkirchen              | 1051075            | 1.022                  | 25                            | 5,0                   | 41                              | 8,2                   | -16                               | -3,2                                      | -0,313%                       |
| Neufeld                   | 1051076            | 672                    | 11                            | 2,2                   | 22                              | 4,4                   | -11                               | -2,2                                      | -0,342%                       |
| Neufelderkoog             | 1051077            | 145                    | 3                             | 0,6                   | 9                               | 1,8                   | -6                                | -1,2                                      | -0,759%                       |
| Nindorf                   | 1051078            | 1.140                  | 25                            | 5,0                   | 37                              | 7,4                   | -12                               | -2,4                                      | -0,202%                       |
| Norddeich                 | 1051079            | 439                    | 11                            | 2,2                   | 17                              | 3,4                   | -6                                | -1,2                                      | -0,273%                       |
| Norderheistedt            | 1051080            | 150                    | 2                             | 0,4                   | 3                               | 0,6                   | -1                                | -0,2                                      | -0,200%                       |
| Norderwörden              | 1051081            | 295                    | 0                             | 0,0                   | 3                               | 0,6                   | -3                                | -0,6                                      | -0,203%                       |
| Nordhastedt               | 1051082            | 2.745                  | 83                            | 16,6                  | 67                              | 13,4                  | 16                                | 3,2                                       | 0,117%                        |
| Odderade                  | 1051083            | 307                    | 7                             | 1,4                   | 8                               | 1,6                   | -1                                | -0,2                                      | -0,033%                       |
| Oesterdeichstrich         | 1051084            | 270                    | 8                             | 1,6                   | 12                              | 2,4                   | -4                                | -0,8                                      | -0,296%                       |
| Offenbüttel               | 1051085            | 292                    | 9                             | 1,8                   | 8                               | 1,6                   | 1                                 | 0,2                                       | 0,068%                        |
| Osterrade                 | 1051086            | 468                    | 12                            | 2,4                   | 19                              | 3,8                   | -7                                | -1,4                                      | -0,299%                       |
| Ostrohe                   | 1051087            | 964                    | 8                             | 1,6                   | 29                              | 5,8                   | -21                               | -4,2                                      | -0,446%                       |
| Pahlen                    | 1051088            | 1.163                  | 43                            | 8,6                   | 31                              | 6,2                   | 12                                | 2,4                                       | 0,215%                        |
| Quickborn                 | 1051089            | 210                    | 3                             | 0,6                   | 5                               | 1,0                   | -2                                | -0,4                                      | -0,143%                       |
| Ramhusen                  | 1051090            | 158                    | 2                             | 0,4                   | 8                               | 1,6                   | -6                                | -1,2                                      | -0,759%                       |
| Rehm-Flehde-Bargen        | 1051092            | 623                    | 9                             | 1,8                   | 25                              | 5,0                   | -16                               | -3,2                                      | -0,498%                       |
| Reinsbüttel               | 1051093            | 428                    | 14                            | 2,8                   | 19                              | 3,8                   | -5                                | -1,0                                      | -0,234%                       |
| Sankt Annen               | 1051096            | 343                    | 10                            | 2,0                   | 15                              | 3,0                   | -5                                | -1,0                                      | -0,292%                       |
| Sankt Michaelisdonn       | 1051097            | 3.779                  | 146                           | 29,2                  | 118                             | 23,6                  | 28                                | 5,6                                       | 0,148%                        |
| Sarzbüttel                | 1051098            | 725                    | 16                            | 3,2                   | 17                              | 3,4                   | -1                                | -0,2                                      | -0,014%                       |
| Schafstedt                | 1051099            | 1.335                  | 57                            | 11,4                  | 22                              | 4,4                   | 35                                | 7,0                                       | 0,524%                        |
| Schalkholz                | 1051100            | 593                    | 21                            | 4,2                   | 14                              | 2,8                   | 7                                 | 1,4                                       | 0,253%                        |
| Schlichting               | 1051102            | 244                    | 2                             | 0,4                   | 3                               | 0,6                   | -1                                | -0,2                                      | -0,123%                       |
| Schmedeswurth             | 1051103            | 202                    | 0                             | 0,0                   | 6                               | 1,2                   | -6                                | -1,2                                      | -0,594%                       |
| Schrum                    | 1051104            | 70                     | 5                             | 1,0                   | 2                               | 0,4                   | 3                                 | 0,6                                       | 0,857%                        |
| Schülpe                   | 1051105            | 480                    | 17                            | 3,4                   | 35                              | 7,0                   | -18                               | -3,6                                      | -0,729%                       |
| Stelle-Wittenwurth        | 1051107            | 473                    | 68                            | 13,6                  | 21                              | 4,2                   | 47                                | 9,4                                       | 1,987%                        |
| Strübbel                  | 1051108            | 87                     | 3                             | 0,6                   | 6                               | 1,2                   | -3                                | -0,6                                      | -0,690%                       |
| Süderdeich                | 1051109            | 536                    | 19                            | 3,8                   | 20                              | 4,0                   | -1                                | -0,2                                      | -0,019%                       |
| Süderhastedt              | 1051110            | 861                    | 63                            | 12,6                  | 21                              | 4,2                   | 42                                | 8,4                                       | 0,976%                        |
| Süderheistedt             | 1051111            | 557                    | 28                            | 5,6                   | 13                              | 2,6                   | 15                                | 3,0                                       | 0,557%                        |
| Wörden                    | 1051113            | 1.348                  | 32                            | 6,4                   | 29                              | 5,8                   | 3                                 | 0,6                                       | 0,052%                        |
| Tellingstedt              | 1051114            | 2.574                  | 76                            | 15,2                  | 64                              | 12,8                  | 12                                | 2,4                                       | 0,093%                        |
| Tielenhemme               | 1051117            | 176                    | 5                             | 1,0                   | 5                               | 1,0                   | 0                                 | 0,0                                       | 0,000%                        |
| Trennewurth               | 1051118            | 291                    | 6                             | 1,2                   | 14                              | 2,8                   | -8                                | -1,6                                      | -0,550%                       |
| Volsemenhusen             | 1051119            | 365                    | 5                             | 1,0                   | 11                              | 2,2                   | -6                                | -1,2                                      | -0,329%                       |
| Wallen                    | 1051120            | 40                     | 2                             | 0,4                   | 2                               | 0,4                   | 0                                 | 0,0                                       | 0,000%                        |
| Warwerort                 | 1051121            | 261                    | 19                            | 3,8                   | 13                              | 2,6                   | 6                                 | 1,2                                       | 0,498%                        |
| Weddingstedt              | 1051122            | 2.298                  | 46                            | 9,2                   | 65                              | 13,0                  | -19                               | -3,8                                      | -0,165%                       |
| Welmbüttel                | 1051125            | 474                    | 19                            | 3,8                   | 19                              | 3,8                   | 0                                 | 0,0                                       | 0,000%                        |
| Wennbüttel                | 1051126            | 80                     | 0                             | 0,0                   | 0                               | 0,0                   | 0                                 | 0,0                                       | 0,000%                        |
| Wesselburen               | 1051127            | 3.136                  | 149                           | 29,8                  | 102                             | 20,4                  | 47                                | 9,4                                       | 0,300%                        |
| Wesselburener Deichhausen | 1051128            | 142                    | 5                             | 1,0                   | 3                               | 0,6                   | 2                                 | 0,4                                       | 0,211%                        |
| Wesselburenerkoog         | 1051129            | 150                    | 12                            | 2,4                   | 12                              | 2,4                   | 0                                 | 0,0                                       | 0,067%                        |
| Wesseln                   | 1051130            | 1.360                  | 26                            | 5,2                   | 18                              | 3,6                   | 8                                 | 1,6                                       | 0,110%                        |
| Westerborstel             | 1051131            | 95                     | 3                             | 0,6                   | 4                               | 0,8                   | -1                                | -0,2                                      | -0,211%                       |
| Westerdeichstrich         | 1051132            | 917                    | 80                            | 16,0                  | 58                              | 11,6                  | 22                                | 4,4                                       | 0,480%                        |
| Wiemerstedt               | 1051133            | 169                    | 5                             | 1,0                   | 5                               | 1,0                   | 0                                 | 0,0                                       | 0,000%                        |
| Windbergen                | 1051134            | 835                    | 18                            | 3,6                   | 28                              | 5,6                   | -10                               | -2,0                                      | -0,251%                       |
| Wolmersdorf               | 1051135            | 341                    | 0                             | 0,0                   | 5                               | 1,0                   | -5                                | -1,0                                      | -0,264%                       |

Altenwanderung und seniorengerechte Infrastruktur

| Gemeinde                         | Gemeinde-<br>schlüssel | Bevölkerung<br>Stand 2003 | Zuzüge Senioren<br>2000 bis 2004 |                          | Fortzüge Senioren<br>2000 bis 2004 |                          | Altennettowanderung<br>2000 bis 2004 |  | Relative<br>Altennetto-<br>wanderung |  |
|----------------------------------|------------------------|---------------------------|----------------------------------|--------------------------|------------------------------------|--------------------------|--------------------------------------|--|--------------------------------------|--|
|                                  |                        |                           | insgesamt                        | Durchschnitt<br>pro Jahr | insgesamt                          | Durchschnitt<br>pro Jahr | insgesamt<br>(Zuzüge -<br>Fortzüge)  | Durchschnitt<br>pro Jahr<br>(Zuzüge -<br>Fortzüge) |                                      |  |
| Wrohm                            | 1051136                | 756                       | 14                               | 2,8                      | 28                                 | 5,6                      | -14                                  | -2,8   | -0,370%                              |  |
| Nordermeldorf                    | 1051137                | 670                       | 17                               | 3,4                      | 28                                 | 5,6                      | -11                                  | -2,2   | -0,313%                              |  |
| Tensbüttel-Röst                  | 1051138                | 708                       | 14                               | 2,8                      | 15                                 | 3,0                      | -1                                   | -0,2   | -0,042%                              |  |
| Süderdorf                        | 1051139                | 396                       | 3                                | 0,6                      | 6                                  | 1,2                      | -3                                   | -0,6   | -0,152%                              |  |
| Oesterwurth                      | 1051140                | 268                       | 3                                | 0,6                      | 12                                 | 2,4                      | -9                                   | -1,8   | -0,634%                              |  |
| <b>Kreis Herzogtum Lauenburg</b> |                        |                           |                                  |                          |                                    |                          |                                      |  |                                      |  |
| Albsfelde                        | 1053001                | 47                        | 2                                | 0,4                      | 2                                  | 0,4                      | 0                                    | 0,0  | 0,000%                               |  |
| Alt Mölln                        | 1053002                | 852                       | 69                               | 13,8                     | 31                                 | 6,2                      | 38                                   | 7,6  | 0,892%                               |  |
| Aumühle                          | 1053003                | 3.021                     | 180                              | 36,0                     | 132                                | 26,4                     | 48                                   | 9,6  | 0,318%                               |  |
| Bäk                              | 1053004                | 807                       | 41                               | 8,2                      | 46                                 | 9,2                      | -5                                   | -1,0   | -0,124%                              |  |
| Bälau                            | 1053005                | 244                       | 20                               | 4,0                      | 8                                  | 1,6                      | 12                                   | 2,4  | 1,025%                               |  |
| Basedow                          | 1053006                | 672                       | 32                               | 6,4                      | 32                                 | 6,4                      | 0                                    | 0,0  | 0,000%                               |  |
| Basthorst                        | 1053007                | 389                       | 9                                | 1,8                      | 9                                  | 1,8                      | 0                                    | 0,0  | 0,000%                               |  |
| Behlendorf                       | 1053008                | 373                       | 9                                | 1,8                      | 6                                  | 1,2                      | 3                                    | 0,6  | 0,161%                               |  |
| Berkenthin                       | 1053009                | 1.943                     | 106                              | 21,2                     | 48                                 | 9,6                      | 58                                   | 11,6   | 0,597%                               |  |
| Besenthal                        | 1053010                | 75                        | 0                                | 0,0                      | 0                                  | 0,0                      | 0                                    | 0,0  | 0,000%                               |  |
| Bliestorf                        | 1053011                | 682                       | 10                               | 2,0                      | 11                                 | 2,2                      | -1                                   | -0,2   | -0,044%                              |  |
| Börnsen                          | 1053012                | 3.777                     | 79                               | 15,8                     | 115                                | 23,0                     | -36                                  | -7,2   | -0,191%                              |  |
| Borstorf                         | 1053013                | 300                       | 3                                | 0,6                      | 9                                  | 1,8                      | -6                                   | -1,2   | -0,400%                              |  |
| Breitenfelde                     | 1053014                | 1.797                     | 32                               | 6,4                      | 57                                 | 11,4                     | -25                                  | -5,0   | -0,278%                              |  |
| Bröthen                          | 1053015                | 269                       | 6                                | 1,2                      | 3                                  | 0,6                      | 3                                    | 0,6  | 0,223%                               |  |
| Brunsmark                        | 1053016                | 140                       | 10                               | 2,0                      | 12                                 | 2,4                      | -2                                   | -0,4   | -0,286%                              |  |
| Brunstorf                        | 1053017                | 579                       | 25                               | 5,0                      | 19                                 | 3,8                      | 6                                    | 1,2  | 0,207%                               |  |
| Buchholz                         | 1053018                | 224                       | 3                                | 0,6                      | 11                                 | 2,2                      | -8                                   | -1,6   | -0,714%                              |  |
| Buchhorst                        | 1053019                | 168                       | 2                                | 0,4                      | 5                                  | 1,0                      | -3                                   | -0,6   | -0,357%                              |  |
| Büchen                           | 1053020                | 5.457                     | 133                              | 26,6                     | 157                                | 31,4                     | -24                                  | -4,8   | -0,088%                              |  |
| Dahmker                          | 1053021                | 145                       | 3                                | 0,6                      | 3                                  | 0,6                      | 0                                    | 0,0  | 0,000%                               |  |
| Dalldorf                         | 1053022                | 346                       | 6                                | 1,2                      | 7                                  | 1,4                      | -1                                   | -0,2   | -0,087%                              |  |
| Dassendorf                       | 1053023                | 3.114                     | 48                               | 9,6                      | 85                                 | 17,0                     | -37                                  | -7,4   | -0,238%                              |  |
| Düchelsdorf                      | 1053024                | 153                       | 2                                | 0,4                      | 5                                  | 1,0                      | -3                                   | -0,6   | -0,392%                              |  |
| Duvensee                         | 1053025                | 517                       | 44                               | 8,8                      | 16                                 | 3,2                      | 28                                   | 5,6  | 1,083%                               |  |
| Einhaus                          | 1053026                | 370                       | 22                               | 4,4                      | 21                                 | 4,2                      | 1                                    | 0,2  | 0,081%                               |  |
| Elmenhorst                       | 1053027                | 891                       | 22                               | 4,4                      | 27                                 | 5,4                      | -5                                   | -1,0   | -0,101%                              |  |
| Escheburg                        | 1053028                | 2.884                     | 77                               | 15,4                     | 56                                 | 11,2                     | 21                                   | 4,2  | 0,146%                               |  |
| Fitzen                           | 1053029                | 351                       | 11                               | 2,2                      | 10                                 | 2,0                      | 1                                    | 0,2  | 0,028%                               |  |
| Fredeburg                        | 1053030                | 35                        | 0                                | 0,0                      | 3                                  | 0,6                      | -3                                   | -0,6   | -1,714%                              |  |
| Fuhlenhagen                      | 1053031                | 298                       | 7                                | 1,4                      | 3                                  | 0,6                      | 4                                    | 0,8  | 0,268%                               |  |
| Geesthacht                       | 1053032                | 29.431                    | 758                              | 151,6                    | 609                                | 121,8                    | 149                                  | 29,8   | 0,101%                               |  |
| Giesensdorf                      | 1053033                | 97                        | 5                                | 1,0                      | 5                                  | 1,0                      | 0                                    | 0,0  | 0,000%                               |  |
| Göldenitz                        | 1053034                | 210                       | 2                                | 0,4                      | 2                                  | 0,4                      | 0                                    | 0,0  | 0,000%                               |  |
| Göttin                           | 1053035                | 49                        | 0                                | 0,0                      | 2                                  | 0,4                      | -2                                   | -0,4   | -0,612%                              |  |
| Grabau                           | 1053036                | 285                       | 8                                | 1,6                      | 13                                 | 2,6                      | -5                                   | -1,0   | -0,316%                              |  |
| Grambek                          | 1053037                | 394                       | 16                               | 3,2                      | 19                                 | 3,8                      | -3                                   | -0,6   | -0,152%                              |  |
| Grinau                           | 1053038                | 294                       | 128                              | 25,6                     | 15                                 | 3,0                      | 113                                  | 22,6   | 7,687%                               |  |
| Groß Boden                       | 1053039                | 211                       | 3                                | 0,6                      | 6                                  | 1,2                      | -3                                   | -0,6   | -0,284%                              |  |
| Groß Disnack                     | 1053040                | 92                        | 0                                | 0,0                      | 2                                  | 0,4                      | -2                                   | -0,4   | -0,326%                              |  |
| Groß Grönau                      | 1053041                | 3.538                     | 110                              | 22,0                     | 106                                | 21,2                     | 4                                    | 0,8  | 0,023%                               |  |
| Groß Pampau                      | 1053042                | 128                       | 2                                | 0,4                      | 2                                  | 0,4                      | 0                                    | 0,0  | 0,000%                               |  |
| Groß Sarau                       | 1053043                | 892                       | 25                               | 5,0                      | 30                                 | 6,0                      | -5                                   | -1,0   | -0,101%                              |  |
| Groß Schenkenberg                | 1053044                | 554                       | 16                               | 3,2                      | 10                                 | 2,0                      | 6                                    | 1,2  | 0,199%                               |  |
| Grove                            | 1053045                | 242                       | 3                                | 0,6                      | 8                                  | 1,6                      | -5                                   | -1,0   | -0,372%                              |  |
| Gudow                            | 1053046                | 1.638                     | 39                               | 7,8                      | 60                                 | 12,0                     | -21                                  | -4,2   | -0,263%                              |  |
| Gülzow                           | 1053047                | 1.298                     | 83                               | 16,6                     | 46                                 | 9,2                      | 37                                   | 7,4  | 0,570%                               |  |
| Güster                           | 1053048                | 1.181                     | 42                               | 8,4                      | 34                                 | 6,8                      | 8                                    | 1,6  | 0,144%                               |  |
| Hamfelde                         | 1053049                | 457                       | 14                               | 2,8                      | 18                                 | 3,6                      | -4                                   | -0,8   | -0,153%                              |  |
| Hamwarde                         | 1053050                | 747                       | 12                               | 2,4                      | 14                                 | 2,8                      | -2                                   | -0,4   | -0,067%                              |  |
| Harmsdorf                        | 1053051                | 209                       | 5                                | 1,0                      | 11                                 | 2,2                      | -6                                   | -1,2   | -0,574%                              |  |
| Havekost                         | 1053052                | 136                       | 6                                | 1,2                      | 3                                  | 0,6                      | 3                                    | 0,6  | 0,441%                               |  |
| Hohenhorn                        | 1053053                | 446                       | 8                                | 1,6                      | 8                                  | 1,6                      | 0                                    | 0,0  | 0,000%                               |  |
| Hollenbek                        | 1053054                | 456                       | 9                                | 1,8                      | 22                                 | 4,4                      | -13                                  | -2,6   | -0,548%                              |  |

Altenwanderung und seniorengerechte Infrastruktur

| Gemeinde                 | Gemeinde-schlüssel | Bevölkerung Stand 2003 | Zuzüge Senioren 2000 bis 2004 |                       | Fortzüge Senioren 2000 bis 2004 |                       | Altennettowanderung 2000 bis 2004 |   | Relative Altennetto-wanderung |
|--------------------------|--------------------|------------------------|-------------------------------|-----------------------|---------------------------------|-----------------------|-----------------------------------|---|-------------------------------|
|                          |                    |                        | insgesamt                     | Durchschnitt pro Jahr | insgesamt                       | Durchschnitt pro Jahr | insgesamt (Zuzüge - Fortzüge)     | Durchschnitt pro Jahr (Zuzüge - Fortzüge) |                               |
| Hornbek                  | 1053056            | 183                    | 6                             | 1,2                   | 9                               | 1,8                   | -3                                | -0,6                                      | -0,328%                       |
| Horst                    | 1053057            | 240                    | 7                             | 1,4                   | 8                               | 1,6                   | -1                                | -0,2                                      | -0,083%                       |
| Juliusburg               | 1053058            | 195                    | 0                             | 0,0                   | 2                               | 0,4                   | -2                                | -0,4                                      | -0,154%                       |
| Kankelau                 | 1053059            | 210                    | 0                             | 0,0                   | 2                               | 0,4                   | -2                                | -0,4                                      | -0,143%                       |
| Kasseburg                | 1053060            | 559                    | 3                             | 0,6                   | 11                              | 2,2                   | -8                                | -1,6                                      | -0,286%                       |
| Kastorf                  | 1053061            | 1.130                  | 18                            | 3,6                   | 25                              | 5,0                   | -7                                | -1,4                                      | -0,124%                       |
| Kittlitz                 | 1053062            | 285                    | 14                            | 2,8                   | 15                              | 3,0                   | -1                                | -0,2                                      | -0,070%                       |
| Klein Pampau             | 1053064            | 649                    | 22                            | 4,4                   | 22                              | 4,4                   | 0                                 | 0,0                                       | 0,015%                        |
| Klein Zecher             | 1053066            | 239                    | 5                             | 1,0                   | 5                               | 1,0                   | 0                                 | 0,0                                       | 0,000%                        |
| Klempau                  | 1053067            | 604                    | 17                            | 3,4                   | 23                              | 4,6                   | -6                                | -1,2                                      | -0,199%                       |
| Klinkrade                | 1053068            | 545                    | 10                            | 2,0                   | 22                              | 4,4                   | -12                               | -2,4                                      | -0,440%                       |
| Koberg                   | 1053069            | 736                    | 16                            | 3,2                   | 15                              | 3,0                   | 1                                 | 0,2                                       | 0,027%                        |
| Köthel                   | 1053070            | 270                    | 10                            | 2,0                   | 12                              | 2,4                   | -2                                | -0,4                                      | -0,185%                       |
| Kollow                   | 1053071            | 663                    | 5                             | 1,0                   | 9                               | 1,8                   | -4                                | -0,8                                      | -0,136%                       |
| Kröppelshagen-Fahrendorf | 1053072            | 1.096                  | 16                            | 3,2                   | 36                              | 7,2                   | -20                               | -4,0                                      | -0,365%                       |
| Krüzen                   | 1053073            | 324                    | 5                             | 1,0                   | 5                               | 1,0                   | 0                                 | 0,0                                       | 0,000%                        |
| Krukow                   | 1053074            | 200                    | 6                             | 1,2                   | 6                               | 1,2                   | 0                                 | 0,0                                       | -0,050%                       |
| Krummesse                | 1053075            | 1.554                  | 15                            | 3,0                   | 43                              | 8,6                   | -28                               | -5,6                                      | -0,367%                       |
| Kuddewörde               | 1053076            | 1.316                  | 131                           | 26,2                  | 41                              | 8,2                   | 90                                | 18,0                                      | 1,368%                        |
| Kühßen                   | 1053077            | 375                    | 11                            | 2,2                   | 12                              | 2,4                   | -1                                | -0,2                                      | -0,053%                       |
| Kulpin                   | 1053078            | 249                    | 2                             | 0,4                   | 9                               | 1,8                   | -7                                | -1,4                                      | -0,562%                       |
| Labenz                   | 1053079            | 822                    | 17                            | 3,4                   | 15                              | 3,0                   | 2                                 | 0,4                                       | 0,049%                        |
| Langenlehsten            | 1053080            | 167                    | 5                             | 1,0                   | 5                               | 1,0                   | 0                                 | 0,0                                       | 0,000%                        |
| Lankau                   | 1053081            | 498                    | 9                             | 1,8                   | 20                              | 4,0                   | -11                               | -2,2                                      | -0,422%                       |
| Lanze                    | 1053082            | 381                    | 15                            | 3,0                   | 8                               | 1,6                   | 7                                 | 1,4                                       | 0,341%                        |
| Lauenburg/Elbe           | 1053083            | 11.810                 | 375                           | 75,0                  | 322                             | 64,4                  | 53                                | 10,6                                      | 0,090%                        |
| Lehmrade                 | 1053084            | 468                    | 17                            | 3,4                   | 22                              | 4,4                   | -5                                | -1,0                                      | -0,192%                       |
| Linau                    | 1053085            | 1.157                  | 22                            | 4,4                   | 32                              | 6,4                   | -10                               | -2,0                                      | -0,173%                       |
| Lüchow                   | 1053086            | 224                    | 8                             | 1,6                   | 18                              | 3,6                   | -10                               | -2,0                                      | -0,937%                       |
| Lütau                    | 1053087            | 647                    | 19                            | 3,8                   | 25                              | 5,0                   | -6                                | -1,2                                      | -0,185%                       |
| Mechow                   | 1053088            | 97                     | 0                             | 0,0                   | 5                               | 1,0                   | -5                                | -1,0                                      | -0,928%                       |
| Möhnsen                  | 1053089            | 527                    | 5                             | 1,0                   | 5                               | 1,0                   | 0                                 | 0,0                                       | 0,000%                        |
| Mölln                    | 1053090            | 18.427                 | 870                           | 174,0                 | 496                             | 99,2                  | 374                               | 74,8                                      | 0,406%                        |
| Mühlenrade               | 1053091            | 202                    | 5                             | 1,0                   | 6                               | 1,2                   | -1                                | -0,2                                      | -0,149%                       |
| Müssen                   | 1053092            | 954                    | 15                            | 3,0                   | 32                              | 6,4                   | -17                               | -3,4                                      | -0,356%                       |
| Mustin                   | 1053093            | 696                    | 67                            | 13,4                  | 21                              | 4,2                   | 46                                | 9,2                                       | 1,336%                        |
| Niendorf bei Berkenthin  | 1053094            | 184                    | 5                             | 1,0                   | 7                               | 1,4                   | -2                                | -0,4                                      | -0,272%                       |
| Niendorf/Stecknitz       | 1053095            | 614                    | 9                             | 1,8                   | 20                              | 4,0                   | -11                               | -2,2                                      | -0,358%                       |
| Nusse                    | 1053096            | 1.030                  | 20                            | 4,0                   | 25                              | 5,0                   | -5                                | -1,0                                      | -0,097%                       |
| Panten                   | 1053097            | 711                    | 24                            | 4,8                   | 14                              | 2,8                   | 10                                | 2,0                                       | 0,281%                        |
| Pogeez                   | 1053098            | 409                    | 14                            | 2,8                   | 28                              | 5,6                   | -14                               | -2,8                                      | -0,709%                       |
| Poggensee                | 1053099            | 341                    | 49                            | 9,8                   | 13                              | 2,6                   | 36                                | 7,2                                       | 2,141%                        |
| Ratzeburg                | 1053100            | 13.558                 | 931                           | 186,2                 | 432                             | 86,4                  | 499                               | 99,8                                      | 0,736%                        |
| Ritzerau                 | 1053101            | 309                    | 8                             | 1,6                   | 6                               | 1,2                   | 2                                 | 0,4                                       | 0,097%                        |
| Römnitz                  | 1053102            | 75                     | 0                             | 0,0                   | 2                               | 0,4                   | -2                                | -0,4                                      | -0,400%                       |
| Rondeshagen              | 1053103            | 851                    | 13                            | 2,6                   | 23                              | 4,6                   | -10                               | -2,0                                      | -0,247%                       |
| Roseburg                 | 1053104            | 491                    | 8                             | 1,6                   | 18                              | 3,6                   | -10                               | -2,0                                      | -0,407%                       |
| Sachsenwald              | 1053105            | 0                      | 0                             | 0,0                   | 0                               | 0,0                   | 0                                 | 0,0                                       | 0,000%                        |
| Sahms                    | 1053106            | 365                    | 3                             | 0,6                   | 8                               | 1,6                   | -5                                | -1,0                                      | -0,247%                       |
| Salem                    | 1053107            | 565                    | 35                            | 7,0                   | 32                              | 6,4                   | 3                                 | 0,6                                       | 0,124%                        |
| Sandesneben              | 1053108            | 1.616                  | 124                           | 24,8                  | 34                              | 6,8                   | 90                                | 18,0                                      | 1,114%                        |
| Schiphorst               | 1053109            | 541                    | 9                             | 1,8                   | 11                              | 2,2                   | -2                                | -0,4                                      | -0,055%                       |
| Schmilau                 | 1053110            | 583                    | 17                            | 3,4                   | 20                              | 4,0                   | -3                                | -0,6                                      | -0,086%                       |
| Schnakenbek              | 1053111            | 853                    | 20                            | 4,0                   | 20                              | 4,0                   | 0                                 | 0,0                                       | 0,000%                        |
| Schönberg                | 1053112            | 1.296                  | 26                            | 5,2                   | 31                              | 6,2                   | -5                                | -1,0                                      | -0,085%                       |
| Schretstaken             | 1053113            | 515                    | 12                            | 2,4                   | 10                              | 2,0                   | 2                                 | 0,4                                       | 0,097%                        |
| Schürensöhlen            | 1053114            | 167                    | 2                             | 0,4                   | 0                               | 0,0                   | 2                                 | 0,4                                       | 0,180%                        |
| Schulendorf              | 1053115            | 444                    | 16                            | 3,2                   | 9                               | 1,8                   | 7                                 | 1,4                                       | 0,315%                        |
| Schwarzenbek             | 1053116            | 14.781                 | 482                           | 96,4                  | 306                             | 61,2                  | 176                               | 35,2                                      | 0,238%                        |
| Seedorf                  | 1053117            | 552                    | 19                            | 3,8                   | 22                              | 4,4                   | -3                                | -0,6                                      | -0,091%                       |

Altenwanderung und seniorengerechte Infrastruktur

| Gemeinde                     | Gemeinde-schlüssel | Bevölkerung Stand 2003 | Zuzüge Senioren 2000 bis 2004 |                       | Fortzüge Senioren 2000 bis 2004 |                       | Altennettowanderung 2000 bis 2004 |   | Relative Altennetto-wanderung |
|------------------------------|--------------------|------------------------|-------------------------------|-----------------------|---------------------------------|-----------------------|-----------------------------------|---|-------------------------------|
|                              |                    |                        | insgesamt                     | Durchschnitt pro Jahr | insgesamt                       | Durchschnitt pro Jahr | insgesamt (Zuzüge - Fortzüge)     | Durchschnitt pro Jahr (Zuzüge - Fortzüge) |                               |
| Siebenbäumen                 | 1053118            | 628                    | 11                            | 2,2                   | 11                              | 2,2                   | 0                                 | 0,0                                       | 0,016%                        |
| Siebeneichen                 | 1053119            | 249                    | 2                             | 0,4                   | 7                               | 1,4                   | -5                                | -1,0                                      | -0,442%                       |
| Sierksrade                   | 1053120            | 313                    | 10                            | 2,0                   | 9                               | 1,8                   | 1                                 | 0,2                                       | 0,032%                        |
| Sirksfelde                   | 1053121            | 319                    | 5                             | 1,0                   | 7                               | 1,4                   | -2                                | -0,4                                      | -0,125%                       |
| Steinhorst                   | 1053122            | 551                    | 6                             | 1,2                   | 21                              | 4,2                   | -15                               | -3,0                                      | -0,544%                       |
| Sterley                      | 1053123            | 949                    | 11                            | 2,2                   | 31                              | 6,2                   | -20                               | -4,0                                      | -0,411%                       |
| Stubben                      | 1053124            | 423                    | 5                             | 1,0                   | 15                              | 3,0                   | -10                               | -2,0                                      | -0,473%                       |
| Talkau                       | 1053125            | 515                    | 9                             | 1,8                   | 21                              | 4,2                   | -12                               | -2,4                                      | -0,466%                       |
| Tramm                        | 1053126            | 322                    | 7                             | 1,4                   | 8                               | 1,6                   | -1                                | -0,2                                      | -0,062%                       |
| Walksfelde                   | 1053127            | 200                    | 2                             | 0,4                   | 3                               | 0,6                   | -1                                | -0,2                                      | -0,150%                       |
| Wangelau                     | 1053128            | 229                    | 7                             | 1,4                   | 3                               | 0,6                   | 4                                 | 0,8                                       | 0,349%                        |
| Wentorf bei Hamburg          | 1053129            | 11.363                 | 714                           | 142,8                 | 336                             | 67,2                  | 378                               | 75,6                                      | 0,665%                        |
| Wentorf (Amt Sandesneben)    | 1053130            | 711                    | 6                             | 1,2                   | 17                              | 3,4                   | -11                               | -2,2                                      | -0,309%                       |
| Wiershop                     | 1053131            | 159                    | 10                            | 2,0                   | 7                               | 1,4                   | 3                                 | 0,6                                       | 0,377%                        |
| Witzeeze                     | 1053132            | 913                    | 119                           | 23,8                  | 26                              | 5,2                   | 93                                | 18,6                                      | 2,048%                        |
| Wohltorf                     | 1053133            | 2.278                  | 84                            | 16,8                  | 110                             | 22,0                  | -26                               | -5,2                                      | -0,228%                       |
| Woltersdorf                  | 1053134            | 275                    | 7                             | 1,4                   | 16                              | 3,2                   | -9                                | -1,8                                      | -0,655%                       |
| Worth                        | 1053135            | 165                    | 6                             | 1,2                   | 6                               | 1,2                   | 0                                 | 0,0                                       | -0,061%                       |
| Ziethen                      | 1053136            | 879                    | 51                            | 10,2                  | 24                              | 4,8                   | 27                                | 5,4                                       | 0,626%                        |
| <b>Kreis Nordfriesland</b>   |                    |                        |                               |                       |                                 |                       |                                   |   |                               |
| Achtrup                      | 1054001            | 1.543                  | 40                            | 8,0                   | 37                              | 7,4                   | 3                                 | 0,6                                       | 0,039%                        |
| Ahrenshöft                   | 1054002            | 522                    | 9                             | 1,8                   | 14                              | 2,8                   | -5                                | -1,0                                      | -0,211%                       |
| Ahrenviöl                    | 1054003            | 518                    | 8                             | 1,6                   | 15                              | 3,0                   | -7                                | -1,4                                      | -0,290%                       |
| Ahrenviölfeld                | 1054004            | 273                    | 2                             | 0,4                   | 5                               | 1,0                   | -3                                | -0,6                                      | -0,220%                       |
| Alkersum                     | 1054005            | 423                    | 19                            | 3,8                   | 6                               | 1,2                   | 13                                | 2,6                                       | 0,591%                        |
| Almdorf                      | 1054006            | 531                    | 15                            | 3,0                   | 13                              | 2,6                   | 2                                 | 0,4                                       | 0,075%                        |
| Arlewatt                     | 1054007            | 340                    | 5                             | 1,0                   | 8                               | 1,6                   | -3                                | -0,6                                      | -0,176%                       |
| Aventoft                     | 1054009            | 502                    | 16                            | 3,2                   | 20                              | 4,0                   | -4                                | -0,8                                      | -0,179%                       |
| Bargum                       | 1054010            | 618                    | 15                            | 3,0                   | 19                              | 3,8                   | -4                                | -0,8                                      | -0,129%                       |
| Behrendorf                   | 1054011            | 606                    | 10                            | 2,0                   | 6                               | 1,2                   | 4                                 | 0,8                                       | 0,116%                        |
| Bohmstedt                    | 1054012            | 772                    | 17                            | 3,4                   | 16                              | 3,2                   | 1                                 | 0,2                                       | 0,039%                        |
| Bondelum                     | 1054013            | 209                    | 5                             | 1,0                   | 6                               | 1,2                   | -1                                | -0,2                                      | -0,144%                       |
| Bordelum                     | 1054014            | 1.992                  | 42                            | 8,4                   | 57                              | 11,4                  | -15                               | -3,0                                      | -0,151%                       |
| Borgsum                      | 1054015            | 339                    | 19                            | 3,8                   | 6                               | 1,2                   | 13                                | 2,6                                       | 0,737%                        |
| Bosbüll                      | 1054016            | 206                    | 2                             | 0,4                   | 3                               | 0,6                   | -1                                | -0,2                                      | -0,146%                       |
| Braderup                     | 1054017            | 672                    | 23                            | 4,6                   | 20                              | 4,0                   | 3                                 | 0,6                                       | 0,089%                        |
| Bramstedtlund                | 1054018            | 252                    | 9                             | 1,8                   | 11                              | 2,2                   | -2                                | -0,4                                      | -0,159%                       |
| Bredstedt                    | 1054019            | 5.107                  | 259                           | 51,8                  | 162                             | 32,4                  | 97                                | 19,4                                      | 0,380%                        |
| Breklum                      | 1054020            | 2.315                  | 79                            | 15,8                  | 69                              | 13,8                  | 10                                | 2,0                                       | 0,086%                        |
| Dagebüll                     | 1054022            | 946                    | 65                            | 13,0                  | 46                              | 9,2                   | 19                                | 3,8                                       | 0,402%                        |
| Drage                        | 1054023            | 600                    | 80                            | 16,0                  | 23                              | 4,6                   | 57                                | 11,4                                      | 1,917%                        |
| Dreisdorf                    | 1054024            | 1.265                  | 24                            | 4,8                   | 23                              | 4,6                   | 1                                 | 0,2                                       | 0,008%                        |
| Dunsum                       | 1054025            | 89                     | 3                             | 0,6                   | 0                               | 0,0                   | 3                                 | 0,6                                       | 0,674%                        |
| Elisabeth-Sophien-Koog       | 1054026            | 46                     | 2                             | 0,4                   | 2                               | 0,4                   | 0                                 | 0,0                                       | 0,000%                        |
| Ellhöft                      | 1054027            | 135                    | 5                             | 1,0                   | 5                               | 1,0                   | 0                                 | 0,0                                       | 0,000%                        |
| Fresendelf                   | 1054032            | 93                     | 2                             | 0,4                   | 2                               | 0,4                   | 0                                 | 0,0                                       | 0,000%                        |
| Friedrichstadt               | 1054033            | 2.496                  | 109                           | 21,8                  | 104                             | 20,8                  | 5                                 | 1,0                                       | 0,040%                        |
| Friedrich-Wilhelm-Lübke-Koog | 1054034            | 173                    | 2                             | 0,4                   | 7                               | 1,4                   | -5                                | -1,0                                      | -0,636%                       |
| Garding                      | 1054035            | 297                    | 24                            | 4,8                   | 14                              | 2,8                   | 10                                | 2,0                                       | 0,673%                        |
| Garding                      | 1054036            | 2.713                  | 150                           | 30,0                  | 113                             | 22,6                  | 37                                | 7,4                                       | 0,273%                        |
| Goldebek                     | 1054037            | 351                    | 10                            | 2,0                   | 15                              | 3,0                   | -5                                | -1,0                                      | -0,285%                       |
| Goldelund                    | 1054038            | 386                    | 9                             | 1,8                   | 15                              | 3,0                   | -6                                | -1,2                                      | -0,285%                       |
| Gröde                        | 1054039            | 14                     | 0                             | 0,0                   | 0                               | 0,0                   | 0                                 | 0,0                                       | 0,000%                        |
| Grothusenkoog                | 1054040            | 26                     | 3                             | 0,6                   | 0                               | 0,0                   | 3                                 | 0,6                                       | 2,308%                        |
| Haselund                     | 1054041            | 871                    | 10                            | 2,0                   | 11                              | 2,2                   | -1                                | -0,2                                      | -0,011%                       |
| Hattstedt                    | 1054042            | 2.399                  | 70                            | 14,0                  | 52                              | 10,4                  | 18                                | 3,6                                       | 0,150%                        |
| Hattstedtermarsch            | 1054043            | 302                    | 5                             | 1,0                   | 6                               | 1,2                   | -1                                | -0,2                                      | -0,099%                       |
| Högel                        | 1054045            | 448                    | 7                             | 1,4                   | 9                               | 1,8                   | -2                                | -0,4                                      | -0,089%                       |
| Hörnum (Sylt)                | 1054046            | 932                    | 38                            | 7,6                   | 40                              | 8,0                   | -2                                | -0,4                                      | -0,043%                       |
| Holm                         | 1054048            | 84                     | 3                             | 0,6                   | 5                               | 1,0                   | -2                                | -0,4                                      | -0,357%                       |

Altenwanderung und seniorengerechte Infrastruktur

| Gemeinde             | Gemeinde-schlüssel | Bevölkerung Stand 2003 | Zuzüge Senioren 2000 bis 2004 |                       | Fortzüge Senioren 2000 bis 2004 |                       | Altennettowanderung 2000 bis 2004 |   | Relative Altennetto-wanderung |
|----------------------|--------------------|------------------------|-------------------------------|-----------------------|---------------------------------|-----------------------|-----------------------------------|---|-------------------------------|
|                      |                    |                        | insgesamt                     | Durchschnitt pro Jahr | insgesamt                       | Durchschnitt pro Jahr | insgesamt (Zuzüge - Fortzüge)     | Durchschnitt pro Jahr (Zuzüge - Fortzüge) |                               |
| Hooge                | 1054050            | 90                     | 2                             | 0,4                   | 3                               | 0,6                   | -1                                | -0,2                                      | -0,333%                       |
| Horstedt             | 1054052            | 743                    | 6                             | 1,2                   | 9                               | 1,8                   | -3                                | -0,6                                      | -0,081%                       |
| Hude                 | 1054054            | 198                    | 3                             | 0,6                   | 10                              | 2,0                   | -7                                | -1,4                                      | -0,707%                       |
| Humptrup             | 1054055            | 762                    | 13                            | 2,6                   | 8                               | 1,6                   | 5                                 | 1,0                                       | 0,131%                        |
| Husum                | 1054056            | 20.862                 | 670                           | 134,0                 | 520                             | 104,0                 | 150                               | 30,0                                      | 0,144%                        |
| Immenstedt           | 1054057            | 628                    | 8                             | 1,6                   | 13                              | 2,6                   | -5                                | -1,0                                      | -0,159%                       |
| Joldelund            | 1054059            | 731                    | 9                             | 1,8                   | 14                              | 2,8                   | -5                                | -1,0                                      | -0,137%                       |
| Kampen (Sylt)        | 1054061            | 647                    | 48                            | 9,6                   | 53                              | 10,6                  | -5                                | -1,0                                      | -0,155%                       |
| Karlum               | 1054062            | 222                    | 7                             | 1,4                   | 6                               | 1,2                   | 1                                 | 0,2                                       | 0,090%                        |
| Katharinenheerd      | 1054063            | 190                    | 5                             | 1,0                   | 3                               | 0,6                   | 2                                 | 0,4                                       | 0,158%                        |
| Klanxbüll            | 1054065            | 966                    | 66                            | 13,2                  | 21                              | 4,2                   | 45                                | 9,0                                       | 0,932%                        |
| Klixbüll             | 1054068            | 945                    | 30                            | 6,0                   | 43                              | 8,6                   | -13                               | -2,6                                      | -0,286%                       |
| Koldenbüttel         | 1054070            | 930                    | 13                            | 2,6                   | 21                              | 4,2                   | -8                                | -1,6                                      | -0,172%                       |
| Kolkerheide          | 1054071            | 68                     | 0                             | 0,0                   | 3                               | 0,6                   | -3                                | -0,6                                      | -0,882%                       |
| Kotzenbüll           | 1054072            | 248                    | 2                             | 0,4                   | 5                               | 1,0                   | -3                                | -0,6                                      | -0,242%                       |
| Ladelund             | 1054073            | 1.499                  | 39                            | 7,8                   | 43                              | 8,6                   | -4                                | -0,8                                      | -0,053%                       |
| Langeneß             | 1054074            | 127                    | 3                             | 0,6                   | 8                               | 1,6                   | -5                                | -1,0                                      | -0,709%                       |
| Langenhorn           | 1054075            | 3.127                  | 104                           | 20,8                  | 64                              | 12,8                  | 40                                | 8,0                                       | 0,256%                        |
| Leck                 | 1054076            | 7.627                  | 296                           | 59,2                  | 157                             | 31,4                  | 139                               | 27,8                                      | 0,364%                        |
| Lexgaard             | 1054077            | 66                     | 2                             | 0,4                   | 0                               | 0,0                   | 2                                 | 0,4                                       | 0,455%                        |
| List                 | 1054078            | 2.665                  | 60                            | 12,0                  | 99                              | 19,8                  | -39                               | -7,8                                      | -0,293%                       |
| Löwenstedt           | 1054079            | 673                    | 16                            | 3,2                   | 11                              | 2,2                   | 5                                 | 1,0                                       | 0,149%                        |
| Lütjenholm           | 1054080            | 336                    | 7                             | 1,4                   | 11                              | 2,2                   | -4                                | -0,8                                      | -0,208%                       |
| Midlum               | 1054083            | 346                    | 9                             | 1,8                   | 10                              | 2,0                   | -1                                | -0,2                                      | -0,087%                       |
| Mildstedt            | 1054084            | 3.636                  | 202                           | 40,4                  | 68                              | 13,6                  | 134                               | 26,8                                      | 0,737%                        |
| Nebel                | 1054085            | 976                    | 21                            | 4,2                   | 31                              | 6,2                   | -10                               | -2,0                                      | -0,205%                       |
| Neukirchen           | 1054086            | 1.337                  | 37                            | 7,4                   | 39                              | 7,8                   | -2                                | -0,4                                      | -0,030%                       |
| Nieblum              | 1054087            | 650                    | 33                            | 6,6                   | 41                              | 8,2                   | -8                                | -1,6                                      | -0,262%                       |
| Niebüll              | 1054088            | 8.607                  | 399                           | 79,8                  | 218                             | 43,6                  | 181                               | 36,2                                      | 0,421%                        |
| Norddorf             | 1054089            | 633                    | 5                             | 1,0                   | 10                              | 2,0                   | -5                                | -1,0                                      | -0,158%                       |
| Norderfriedrichskoog | 1054090            | 35                     | 2                             | 0,4                   | 3                               | 0,6                   | -1                                | -0,2                                      | -0,857%                       |
| Nordstrand           | 1054091            | 2.284                  | 84                            | 16,8                  | 77                              | 15,4                  | 7                                 | 1,4                                       | 0,061%                        |
| Norstedt             | 1054092            | 426                    | 6                             | 1,2                   | 5                               | 1,0                   | 1                                 | 0,2                                       | 0,047%                        |
| Ockholm              | 1054093            | 371                    | 9                             | 1,8                   | 15                              | 3,0                   | -6                                | -1,2                                      | -0,323%                       |
| Oevenum              | 1054094            | 515                    | 20                            | 4,0                   | 13                              | 2,6                   | 7                                 | 1,4                                       | 0,272%                        |
| Oldenswort           | 1054095            | 1.309                  | 31                            | 6,2                   | 33                              | 6,6                   | -2                                | -0,4                                      | -0,031%                       |
| Oldersbek            | 1054096            | 637                    | 10                            | 2,0                   | 12                              | 2,4                   | -2                                | -0,4                                      | -0,063%                       |
| Olderup              | 1054097            | 458                    | 3                             | 0,6                   | 6                               | 1,2                   | -3                                | -0,6                                      | -0,109%                       |
| Oldsum               | 1054098            | 570                    | 18                            | 3,6                   | 14                              | 2,8                   | 4                                 | 0,8                                       | 0,158%                        |
| Ostenfeld (Husum)    | 1054099            | 1.528                  | 46                            | 9,2                   | 44                              | 8,8                   | 2                                 | 0,4                                       | 0,026%                        |
| Osterhever           | 1054100            | 252                    | 26                            | 5,2                   | 13                              | 2,6                   | 13                                | 2,6                                       | 1,032%                        |
| Oster-Ohrstedt       | 1054101            | 671                    | 29                            | 5,8                   | 16                              | 3,2                   | 13                                | 2,6                                       | 0,387%                        |
| Pellworm             | 1054103            | 1.151                  | 34                            | 6,8                   | 41                              | 8,2                   | -7                                | -1,4                                      | -0,122%                       |
| Poppenbüll           | 1054104            | 204                    | 5                             | 1,0                   | 17                              | 3,4                   | -12                               | -2,4                                      | -1,225%                       |
| Ramstedt             | 1054105            | 437                    | 10                            | 2,0                   | 10                              | 2,0                   | 0                                 | 0,0                                       | 0,023%                        |
| Rantrum              | 1054106            | 1.560                  | 38                            | 7,6                   | 33                              | 6,6                   | 5                                 | 1,0                                       | 0,064%                        |
| Rantum (Sylt)        | 1054107            | 519                    | 31                            | 6,2                   | 35                              | 7,0                   | -4                                | -0,8                                      | -0,173%                       |
| Reußenköge           | 1054108            | 367                    | 3                             | 0,6                   | 14                              | 2,8                   | -11                               | -2,2                                      | -0,599%                       |
| Risum-Lindholm       | 1054109            | 3.595                  | 79                            | 15,8                  | 86                              | 17,2                  | -7                                | -1,4                                      | -0,039%                       |
| Rodenäs              | 1054110            | 471                    | 13                            | 2,6                   | 14                              | 2,8                   | -1                                | -0,2                                      | -0,021%                       |
| Sankt Peter-Ording   | 1054113            | 4.060                  | 255                           | 51,0                  | 153                             | 30,6                  | 102                               | 20,4                                      | 0,502%                        |
| Schobüll             | 1054115            | 1.631                  | 75                            | 15,0                  | 73                              | 14,6                  | 2                                 | 0,4                                       | 0,025%                        |
| Schwabstedt          | 1054116            | 1.354                  | 48                            | 9,6                   | 36                              | 7,2                   | 12                                | 2,4                                       | 0,177%                        |
| Schwesing            | 1054118            | 916                    | 11                            | 2,2                   | 19                              | 3,8                   | -8                                | -1,6                                      | -0,164%                       |
| Seeth                | 1054119            | 680                    | 6                             | 1,2                   | 20                              | 4,0                   | -14                               | -2,8                                      | -0,412%                       |
| Simonsberg           | 1054120            | 864                    | 28                            | 5,6                   | 33                              | 6,6                   | -5                                | -1,0                                      | -0,104%                       |
| Sönnebüll            | 1054121            | 233                    | 2                             | 0,4                   | 9                               | 1,8                   | -7                                | -1,4                                      | -0,644%                       |
| Sollwitt             | 1054123            | 326                    | 3                             | 0,6                   | 5                               | 1,0                   | -2                                | -0,4                                      | -0,092%                       |
| Sprakebüll           | 1054124            | 229                    | 2                             | 0,4                   | 6                               | 1,2                   | -4                                | -0,8                                      | -0,393%                       |
| Stadum               | 1054125            | 1.062                  | 10                            | 2,0                   | 24                              | 4,8                   | -14                               | -2,8                                      | -0,273%                       |

Altenwanderung und seniorengerechte Infrastruktur

| Gemeinde                 | Gemeinde-schlüssel | Bevölkerung Stand 2003 | Zuzüge Senioren 2000 bis 2004 |                       | Fortzüge Senioren 2000 bis 2004 |                       | Altennettowanderung 2000 bis 2004 |   | Relative Altennetto-wanderung |
|--------------------------|--------------------|------------------------|-------------------------------|-----------------------|---------------------------------|-----------------------|-----------------------------------|---|-------------------------------|
|                          |                    |                        | insgesamt                     | Durchschnitt pro Jahr | insgesamt                       | Durchschnitt pro Jahr | insgesamt (Zuzüge - Fortzüge)     | Durchschnitt pro Jahr (Zuzüge - Fortzüge) |                               |
| Stedesand                | 1054126            | 873                    | 24                            | 4,8                   | 15                              | 3,0                   | 9                                 | 1,8                                       | 0,206%                        |
| Struckum                 | 1054128            | 982                    | 55                            | 11,0                  | 46                              | 9,2                   | 9                                 | 1,8                                       | 0,183%                        |
| Süderende                | 1054129            | 179                    | 6                             | 1,2                   | 5                               | 1,0                   | 1                                 | 0,2                                       | 0,168%                        |
| Süderhöft                | 1054130            | 19                     | 2                             | 0,4                   | 0                               | 0,0                   | 2                                 | 0,4                                       | 1,579%                        |
| Süderlügum               | 1054131            | 2.196                  | 102                           | 20,4                  | 41                              | 8,2                   | 61                                | 12,2                                      | 0,556%                        |
| Südermarsch              | 1054132            | 152                    | 5                             | 1,0                   | 6                               | 1,2                   | -1                                | -0,2                                      | -0,197%                       |
| Sylt-Ost                 | 1054133            | 5.714                  | 194                           | 38,8                  | 189                             | 37,8                  | 5                                 | 1,0                                       | 0,018%                        |
| Tating                   | 1054134            | 990                    | 42                            | 8,4                   | 48                              | 9,6                   | -6                                | -1,2                                      | -0,121%                       |
| Tetenbüll                | 1054135            | 666                    | 97                            | 19,4                  | 26                              | 5,2                   | 71                                | 14,2                                      | 2,132%                        |
| Tinningstedt             | 1054136            | 200                    | 6                             | 1,2                   | 5                               | 1,0                   | 1                                 | 0,2                                       | 0,150%                        |
| Tönning                  | 1054138            | 5.026                  | 164                           | 32,8                  | 107                             | 21,4                  | 57                                | 11,4                                      | 0,227%                        |
| Tümlauer Koog            | 1054140            | 117                    | 3                             | 0,6                   | 5                               | 1,0                   | -2                                | -0,4                                      | -0,256%                       |
| Uelvesbüll               | 1054141            | 274                    | 16                            | 3,2                   | 12                              | 2,4                   | 4                                 | 0,8                                       | 0,328%                        |
| Uphusum                  | 1054142            | 409                    | 12                            | 2,4                   | 13                              | 2,6                   | -1                                | -0,2                                      | -0,024%                       |
| Utersum                  | 1054143            | 417                    | 14                            | 2,8                   | 10                              | 2,0                   | 4                                 | 0,8                                       | 0,192%                        |
| Viöl                     | 1054144            | 1.885                  | 112                           | 22,4                  | 25                              | 5,0                   | 87                                | 17,4                                      | 0,928%                        |
| Vollerwiek               | 1054145            | 218                    | 6                             | 1,2                   | 9                               | 1,8                   | -3                                | -0,6                                      | -0,275%                       |
| Vollstedt                | 1054146            | 163                    | 3                             | 0,6                   | 2                               | 0,4                   | 1                                 | 0,2                                       | 0,184%                        |
| Welt                     | 1054148            | 228                    | 3                             | 0,6                   | 14                              | 2,8                   | -11                               | -2,2                                      | -0,965%                       |
| Wenningstedt (Sylt)      | 1054149            | 1.608                  | 68                            | 13,6                  | 84                              | 16,8                  | -16                               | -3,2                                      | -0,199%                       |
| Westerhever              | 1054150            | 123                    | 3                             | 0,6                   | 9                               | 1,8                   | -6                                | -1,2                                      | -0,894%                       |
| Westerland               | 1054151            | 8.980                  | 398                           | 79,6                  | 382                             | 76,4                  | 16                                | 3,2                                       | 0,036%                        |
| Wester-Ohrstedt          | 1054152            | 1.081                  | 19                            | 3,8                   | 12                              | 2,4                   | 7                                 | 1,4                                       | 0,130%                        |
| Westre                   | 1054154            | 401                    | 6                             | 1,2                   | 12                              | 2,4                   | -6                                | -1,2                                      | -0,274%                       |
| Winnert                  | 1054156            | 768                    | 25                            | 5,0                   | 32                              | 6,4                   | -7                                | -1,4                                      | -0,182%                       |
| Wisch                    | 1054157            | 134                    | 2                             | 0,4                   | 3                               | 0,6                   | -1                                | -0,2                                      | -0,224%                       |
| Witsum                   | 1054158            | 42                     | 2                             | 0,4                   | 0                               | 0,0                   | 2                                 | 0,4                                       | 0,714%                        |
| Wittbek                  | 1054159            | 786                    | 23                            | 4,6                   | 8                               | 1,6                   | 15                                | 3,0                                       | 0,382%                        |
| Wittdün                  | 1054160            | 678                    | 19                            | 3,8                   | 27                              | 5,4                   | -8                                | -1,6                                      | -0,221%                       |
| Witzwort                 | 1054161            | 959                    | 36                            | 7,2                   | 34                              | 6,8                   | 2                                 | 0,4                                       | 0,042%                        |
| Wobbenbüll               | 1054162            | 464                    | 25                            | 5,0                   | 15                              | 3,0                   | 10                                | 2,0                                       | 0,409%                        |
| Wrixum                   | 1054163            | 668                    | 19                            | 3,8                   | 13                              | 2,6                   | 6                                 | 1,2                                       | 0,195%                        |
| Wyk auf Föhr             | 1054164            | 4.411                  | 168                           | 33,6                  | 111                             | 22,2                  | 57                                | 11,4                                      | 0,258%                        |
| Galmsbüll                | 1054165            | 668                    | 14                            | 2,8                   | 25                              | 5,0                   | -11                               | -2,2                                      | -0,344%                       |
| Emmelsbüll-Horsbüll      | 1054166            | 1.070                  | 24                            | 4,8                   | 42                              | 8,4                   | -18                               | -3,6                                      | -0,346%                       |
| Enge-Sande               | 1054167            | 1.137                  | 24                            | 4,8                   | 19                              | 3,8                   | 5                                 | 1,0                                       | 0,088%                        |
| <b>Kreis Ostholstein</b> |                    |                        |                               |                       |                                 |                       |                                   |   |                               |
| Ahrensböök               | 1055001            | 8.574                  | 159                           | 31,8                  | 154                             | 30,8                  | 5                                 | 1,0                                       | 0,012%                        |
| Altenkrempe              | 1055002            | 1.143                  | 19                            | 3,8                   | 33                              | 6,6                   | -14                               | -2,8                                      | -0,254%                       |
| Bad Schwartau            | 1055004            | 19.901                 | 879                           | 175,8                 | 701                             | 140,2                 | 178                               | 35,6                                      | 0,179%                        |
| Beschendorf              | 1055006            | 533                    | 9                             | 1,8                   | 13                              | 2,6                   | -4                                | -0,8                                      | -0,169%                       |
| Bosau                    | 1055007            | 3.601                  | 98                            | 19,6                  | 100                             | 20,0                  | -2                                | -0,4                                      | -0,011%                       |
| Dahme                    | 1055010            | 1.152                  | 114                           | 22,8                  | 105                             | 21,0                  | 9                                 | 1,8                                       | 0,156%                        |
| Damos                    | 1055011            | 625                    | 13                            | 2,6                   | 18                              | 3,6                   | -5                                | -1,0                                      | -0,160%                       |
| Eutin                    | 1055012            | 17.011                 | 570                           | 114,0                 | 450                             | 90,0                  | 120                               | 24,0                                      | 0,141%                        |
| Göhl                     | 1055014            | 1.203                  | 26                            | 5,2                   | 29                              | 5,8                   | -3                                | -0,6                                      | -0,058%                       |
| Gremersdorf              | 1055015            | 1.482                  | 27                            | 5,4                   | 56                              | 11,2                  | -29                               | -5,8                                      | -0,391%                       |
| Grömitz                  | 1055016            | 7.773                  | 706                           | 141,2                 | 373                             | 74,6                  | 333                               | 66,6                                      | 0,857%                        |
| Großenbrode              | 1055017            | 2.192                  | 327                           | 65,4                  | 103                             | 20,6                  | 224                               | 44,8                                      | 2,044%                        |
| Grube                    | 1055018            | 993                    | 33                            | 6,6                   | 40                              | 8,0                   | -7                                | -1,4                                      | -0,141%                       |
| Harmsdorf                | 1055020            | 736                    | 21                            | 4,2                   | 16                              | 3,2                   | 5                                 | 1,0                                       | 0,122%                        |
| Heiligenhafen            | 1055021            | 9.287                  | 495                           | 99,0                  | 361                             | 72,2                  | 134                               | 26,8                                      | 0,289%                        |
| Heringsdorf              | 1055022            | 1.121                  | 76                            | 15,2                  | 62                              | 12,4                  | 14                                | 2,8                                       | 0,250%                        |
| Kabelhorst               | 1055023            | 471                    | 8                             | 1,6                   | 6                               | 1,2                   | 2                                 | 0,4                                       | 0,085%                        |
| Kasseedorf               | 1055024            | 1.568                  | 40                            | 8,0                   | 51                              | 10,2                  | -11                               | -2,2                                      | -0,140%                       |
| Kellenhusen (Ostsee)     | 1055025            | 1.055                  | 75                            | 15,0                  | 61                              | 12,2                  | 14                                | 2,8                                       | 0,265%                        |
| Lensahn                  | 1055027            | 5.090                  | 259                           | 51,8                  | 126                             | 25,2                  | 133                               | 26,6                                      | 0,523%                        |
| Malente                  | 1055028            | 10.763                 | 652                           | 130,4                 | 358                             | 71,6                  | 294                               | 58,8                                      | 0,546%                        |
| Manhagen                 | 1055029            | 410                    | 5                             | 1,0                   | 5                               | 1,0                   | 0                                 | 0,0                                       | 0,000%                        |
| Neukirchen               | 1055031            | 1.145                  | 50                            | 10,0                  | 51                              | 10,2                  | -1                                | -0,2                                      | -0,017%                       |

Altenwanderung und seniorengerechte Infrastruktur

| Gemeinde                     | Gemeinde-schlüssel | Bevölkerung Stand 2003 | Zuzüge Senioren 2000 bis 2004 |                       | Fortzüge Senioren 2000 bis 2004 |                       | Altennettowanderung 2000 bis 2004 |   | Relative Altennetto-wanderung |
|------------------------------|--------------------|------------------------|-------------------------------|-----------------------|---------------------------------|-----------------------|-----------------------------------|---|-------------------------------|
|                              |                    |                        | insgesamt                     | Durchschnitt pro Jahr | insgesamt                       | Durchschnitt pro Jahr | insgesamt (Zuzüge - Fortzüge)     | Durchschnitt pro Jahr (Zuzüge - Fortzüge) |                               |
| Neustadt in Holstein         | 1055032            | 16.188                 | 669                           | 133,8                 | 445                             | 89,0                  | 224                               | 44,8                                      | 0,277%                        |
| Oldenburg in Holstein        | 1055033            | 9.939                  | 321                           | 64,2                  | 235                             | 47,0                  | 86                                | 17,2                                      | 0,173%                        |
| Ratekau                      | 1055035            | 15.775                 | 544                           | 108,8                 | 332                             | 66,4                  | 212                               | 42,4                                      | 0,269%                        |
| Riepsdorf                    | 1055036            | 1.048                  | 30                            | 6,0                   | 40                              | 8,0                   | -10                               | -2,0                                      | -0,191%                       |
| Schashagen                   | 1055037            | 2.405                  | 75                            | 15,0                  | 75                              | 15,0                  | 0                                 | 0,0                                       | 0,000%                        |
| Schönwalde am Bungsberg      | 1055038            | 2.546                  | 124                           | 24,8                  | 53                              | 10,6                  | 71                                | 14,2                                      | 0,558%                        |
| Sierksdorf                   | 1055039            | 1.489                  | 193                           | 38,6                  | 93                              | 18,6                  | 100                               | 20,0                                      | 1,343%                        |
| Stockelsdorf                 | 1055040            | 16.424                 | 506                           | 101,2                 | 415                             | 83,0                  | 91                                | 18,2                                      | 0,111%                        |
| Süsel                        | 1055041            | 5.340                  | 96                            | 19,2                  | 135                             | 27,0                  | -39                               | -7,8                                      | -0,146%                       |
| Timmendorfer Strand          | 1055042            | 9.073                  | 626                           | 125,2                 | 490                             | 98,0                  | 136                               | 27,2                                      | 0,300%                        |
| Wangels                      | 1055043            | 2.373                  | 68                            | 13,6                  | 85                              | 17,0                  | -17                               | -3,4                                      | -0,143%                       |
| Scharbeutz                   | 1055044            | 11.929                 | 775                           | 155,0                 | 513                             | 102,6                 | 262                               | 52,4                                      | 0,439%                        |
| Fehmarn                      | 1055046            | 12.782                 | 582                           | 116,4                 | 361                             | 72,2                  | 221                               | 44,2                                      | 0,346%                        |
| <b>Kreis Pinneberg</b>       |                    |                        |                               |                       |                                 |                       |                                   |   |                               |
| Appen                        | 1056001            | 5.669                  | 159                           | 31,8                  | 125                             | 25,0                  | 34                                | 6,8                                       | 0,120%                        |
| Barmstedt                    | 1056002            | 9.477                  | 308                           | 61,6                  | 170                             | 34,0                  | 138                               | 27,6                                      | 0,291%                        |
| Bevern                       | 1056003            | 574                    | 8                             | 1,6                   | 3                               | 0,6                   | 5                                 | 1,0                                       | 0,157%                        |
| Bilsen                       | 1056004            | 705                    | 8                             | 1,6                   | 9                               | 1,8                   | -1                                | -0,2                                      | -0,043%                       |
| Bönningstedt                 | 1056005            | 3.980                  | 118                           | 23,6                  | 109                             | 21,8                  | 9                                 | 1,8                                       | 0,045%                        |
| Bokel                        | 1056006            | 661                    | 14                            | 2,8                   | 14                              | 2,8                   | 0                                 | 0,0                                       | 0,015%                        |
| Bokholt-Hanredder            | 1056008            | 1.219                  | 16                            | 3,2                   | 35                              | 7,0                   | -19                               | -3,8                                      | -0,320%                       |
| Borstel-Hohenraden           | 1056009            | 1.975                  | 39                            | 7,8                   | 37                              | 7,4                   | 2                                 | 0,4                                       | 0,015%                        |
| Brande-Hörnerkirchen         | 1056010            | 1.594                  | 25                            | 5,0                   | 33                              | 6,6                   | -8                                | -1,6                                      | -0,100%                       |
| Bullenkuhlen                 | 1056011            | 360                    | 9                             | 1,8                   | 9                               | 1,8                   | 0                                 | 0,0                                       | 0,028%                        |
| Ellerbek                     | 1056013            | 4.286                  | 54                            | 10,8                  | 112                             | 22,4                  | -58                               | -11,6                                     | -0,271%                       |
| Ellerhoop                    | 1056014            | 1.319                  | 15                            | 3,0                   | 18                              | 3,6                   | -3                                | -0,6                                      | -0,053%                       |
| Elmshorn                     | 1056015            | 48.344                 | 1060                          | 212,0                 | 830                             | 166,0                 | 230                               | 46,0                                      | 0,095%                        |
| Groß Nordende                | 1056016            | 693                    | 17                            | 3,4                   | 22                              | 4,4                   | -5                                | -1,0                                      | -0,144%                       |
| Groß Offenseth-Aspern        | 1056017            | 401                    | 21                            | 4,2                   | 21                              | 4,2                   | 0                                 | 0,0                                       | 0,000%                        |
| Halstenbek                   | 1056018            | 16.123                 | 451                           | 90,2                  | 519                             | 103,8                 | -68                               | -13,6                                     | -0,084%                       |
| Haselau                      | 1056019            | 1.106                  | 27                            | 5,4                   | 32                              | 6,4                   | -5                                | -1,0                                      | -0,090%                       |
| Haseldorf                    | 1056020            | 1.705                  | 58                            | 11,6                  | 52                              | 10,4                  | 6                                 | 1,2                                       | 0,070%                        |
| Hasloh                       | 1056021            | 3.448                  | 129                           | 25,8                  | 104                             | 20,8                  | 25                                | 5,0                                       | 0,145%                        |
| Heede                        | 1056022            | 691                    | 13                            | 2,6                   | 16                              | 3,2                   | -3                                | -0,6                                      | -0,087%                       |
| Heidgraben                   | 1056023            | 2.214                  | 53                            | 10,6                  | 45                              | 9,0                   | 8                                 | 1,6                                       | 0,072%                        |
| Heist                        | 1056024            | 2.688                  | 117                           | 23,4                  | 71                              | 14,2                  | 46                                | 9,2                                       | 0,342%                        |
| Helgoland                    | 1056025            | 1.445                  | 22                            | 4,4                   | 41                              | 8,2                   | -19                               | -3,8                                      | -0,263%                       |
| Hemdingen                    | 1056026            | 1.651                  | 25                            | 5,0                   | 36                              | 7,2                   | -11                               | -2,2                                      | -0,139%                       |
| Hetlingen                    | 1056027            | 1.297                  | 24                            | 4,8                   | 35                              | 7,0                   | -11                               | -2,2                                      | -0,170%                       |
| Holm                         | 1056028            | 3.050                  | 62                            | 12,4                  | 82                              | 16,4                  | -20                               | -4,0                                      | -0,131%                       |
| Klein Nordende               | 1056029            | 3.042                  | 39                            | 7,8                   | 64                              | 12,8                  | -25                               | -5,0                                      | -0,164%                       |
| Klein Offenseth-Sparrieshoop | 1056030            | 2.615                  | 30                            | 6,0                   | 54                              | 10,8                  | -24                               | -4,8                                      | -0,184%                       |
| Kölln-Reisiek                | 1056031            | 2.550                  | 64                            | 12,8                  | 74                              | 14,8                  | -10                               | -2,0                                      | -0,078%                       |
| Kummerfeld                   | 1056032            | 1.986                  | 230                           | 46,0                  | 52                              | 10,4                  | 178                               | 35,6                                      | 1,793%                        |
| Seester                      | 1056033            | 964                    | 9                             | 1,8                   | 19                              | 3,8                   | -10                               | -2,0                                      | -0,207%                       |
| Langeln                      | 1056034            | 501                    | 12                            | 2,4                   | 17                              | 3,4                   | -5                                | -1,0                                      | -0,220%                       |
| Lutzhorn                     | 1056035            | 798                    | 12                            | 2,4                   | 15                              | 3,0                   | -3                                | -0,6                                      | -0,075%                       |
| Moorrege                     | 1056036            | 3.993                  | 55                            | 11,0                  | 89                              | 17,8                  | -34                               | -6,8                                      | -0,170%                       |
| Neuendeich                   | 1056037            | 527                    | 5                             | 1,0                   | 3                               | 0,6                   | 2                                 | 0,4                                       | 0,057%                        |
| Osterhorn                    | 1056038            | 447                    | 25                            | 5,0                   | 18                              | 3,6                   | 7                                 | 1,4                                       | 0,291%                        |
| Pinneberg                    | 1056039            | 40.244                 | 1215                          | 243,0                 | 1140                            | 228,0                 | 75                                | 15,0                                      | 0,037%                        |
| Prisdorf                     | 1056040            | 2.199                  | 64                            | 12,8                  | 56                              | 11,2                  | 8                                 | 1,6                                       | 0,073%                        |
| Quickborn                    | 1056041            | 20.277                 | 585                           | 117,0                 | 509                             | 101,8                 | 76                                | 15,2                                      | 0,075%                        |
| Raa-Besenbek                 | 1056042            | 515                    | 9                             | 1,8                   | 14                              | 2,8                   | -5                                | -1,0                                      | -0,194%                       |
| Rellingen                    | 1056043            | 13.700                 | 536                           | 107,2                 | 425                             | 85,0                  | 111                               | 22,2                                      | 0,162%                        |
| Schenefeld                   | 1056044            | 17.882                 | 513                           | 102,6                 | 487                             | 97,4                  | 26                                | 5,2                                       | 0,029%                        |
| Seestermühe                  | 1056045            | 912                    | 15                            | 3,0                   | 21                              | 4,2                   | -6                                | -1,2                                      | -0,132%                       |
| Seeth-Ekholt                 | 1056046            | 841                    | 6                             | 1,2                   | 12                              | 2,4                   | -6                                | -1,2                                      | -0,143%                       |
| Tangstedt                    | 1056047            | 1.860                  | 36                            | 7,2                   | 38                              | 7,6                   | -2                                | -0,4                                      | -0,022%                       |
| Tornesch                     | 1056048            | 12.966                 | 299                           | 59,8                  | 284                             | 56,8                  | 15                                | 3,0                                       | 0,023%                        |

Altenwanderung und seniorengerechte Infrastruktur

| Gemeinde             | Gemeinde-schlüssel | Bevölkerung Stand 2003 | Zuzüge Senioren 2000 bis 2004 |                       | Fortzüge Senioren 2000 bis 2004 |                       | Altennettowanderung 2000 bis 2004 |   | Relative Altennetto-wanderung |  |
|----------------------|--------------------|------------------------|-------------------------------|-----------------------|---------------------------------|-----------------------|-----------------------------------|---|-------------------------------|--|
|                      |                    |                        | insgesamt                     | Durchschnitt pro Jahr | insgesamt                       | Durchschnitt pro Jahr | insgesamt (Zuzüge - Fortzüge)     | Durchschnitt pro Jahr (Zuzüge - Fortzüge) |                               |  |
| Uetersen             | 1056049            | 18.013                 | 377                           | 75,4                  | 493                             | 98,6                  | -116                              | -23,2                                     | -0,129%                       |  |
| Wedel                | 1056050            | 32.164                 | 1018                          | 203,6                 | 781                             | 156,2                 | 237                               | 47,4                                      | 0,147%                        |  |
| Westerhorn           | 1056051            | 1.270                  | 48                            | 9,6                   | 38                              | 7,6                   | 10                                | 2,0                                       | 0,157%                        |  |
| <b>Kreis Plön</b>    |                    |                        |                               |                       |                                 |                       |                                   |   |                               |  |
| Ascheberg (Holstein) | 1057001            | 3.147                  | 61                            | 12,2                  | 92                              | 18,4                  | -31                               | -6,2                                      | -0,197%                       |  |
| Barmissen            | 1057002            | 183                    | 0                             | 0,0                   | 3                               | 0,6                   | -3                                | -0,6                                      | -0,328%                       |  |
| Barsbek              | 1057003            | 647                    | 17                            | 3,4                   | 18                              | 3,6                   | -1                                | -0,2                                      | -0,031%                       |  |
| Behrensdorf (Ostsee) | 1057004            | 589                    | 26                            | 5,2                   | 32                              | 6,4                   | -6                                | -1,2                                      | -0,204%                       |  |
| Belau                | 1057005            | 333                    | 9                             | 1,8                   | 11                              | 2,2                   | -2                                | -0,4                                      | -0,150%                       |  |
| Bendfeld             | 1057006            | 250                    | 2                             | 0,4                   | 3                               | 0,6                   | -1                                | -0,2                                      | -0,120%                       |  |
| Blekendorf           | 1057007            | 1.841                  | 57                            | 11,4                  | 64                              | 12,8                  | -7                                | -1,4                                      | -0,076%                       |  |
| Bönebüttel           | 1057008            | 2.042                  | 23                            | 4,6                   | 46                              | 9,2                   | -23                               | -4,6                                      | -0,225%                       |  |
| Bösdorf              | 1057009            | 1.627                  | 151                           | 30,2                  | 51                              | 10,2                  | 100                               | 20,0                                      | 1,229%                        |  |
| Boksee               | 1057010            | 480                    | 5                             | 1,0                   | 8                               | 1,6                   | -3                                | -0,6                                      | -0,125%                       |  |
| Bothkamp             | 1057011            | 306                    | 5                             | 1,0                   | 5                               | 1,0                   | 0                                 | 0,0                                       | 0,000%                        |  |
| Brodersdorf          | 1057012            | 448                    | 6                             | 1,2                   | 16                              | 3,2                   | -10                               | -2,0                                      | -0,446%                       |  |
| Dannau               | 1057013            | 685                    | 19                            | 3,8                   | 20                              | 4,0                   | -1                                | -0,2                                      | -0,044%                       |  |
| Dersau               | 1057015            | 919                    | 79                            | 15,8                  | 49                              | 9,8                   | 30                                | 6,0                                       | 0,653%                        |  |
| Dobersdorf           | 1057016            | 1.261                  | 21                            | 4,2                   | 25                              | 5,0                   | -4                                | -0,8                                      | -0,056%                       |  |
| Dörnick              | 1057017            | 284                    | 22                            | 4,4                   | 10                              | 2,0                   | 12                                | 2,4                                       | 0,810%                        |  |
| Fahren               | 1057018            | 151                    | 9                             | 1,8                   | 6                               | 1,2                   | 3                                 | 0,6                                       | 0,331%                        |  |
| Fiefbergen           | 1057020            | 597                    | 12                            | 2,4                   | 21                              | 4,2                   | -9                                | -1,8                                      | -0,285%                       |  |
| Giekau               | 1057021            | 1.122                  | 38                            | 7,6                   | 39                              | 7,8                   | -1                                | -0,2                                      | -0,018%                       |  |
| Grebin               | 1057022            | 1.053                  | 29                            | 5,8                   | 35                              | 7,0                   | -6                                | -1,2                                      | -0,123%                       |  |
| Großbarkau           | 1057023            | 202                    | 3                             | 0,6                   | 5                               | 1,0                   | -2                                | -0,4                                      | -0,149%                       |  |
| Großharrie           | 1057024            | 563                    | 14                            | 2,8                   | 16                              | 3,2                   | -2                                | -0,4                                      | -0,071%                       |  |
| Heikendorf           | 1057025            | 8.079                  | 382                           | 76,4                  | 250                             | 50,0                  | 132                               | 26,4                                      | 0,327%                        |  |
| Helmstorf            | 1057026            | 333                    | 6                             | 1,2                   | 6                               | 1,2                   | 0                                 | 0,0                                       | 0,000%                        |  |
| Högsdorf             | 1057027            | 444                    | 6                             | 1,2                   | 3                               | 0,6                   | 3                                 | 0,6                                       | 0,135%                        |  |
| Höhndorf             | 1057028            | 351                    | 17                            | 3,4                   | 9                               | 1,8                   | 8                                 | 1,6                                       | 0,484%                        |  |
| Hohenfelde           | 1057029            | 1.090                  | 66                            | 13,2                  | 46                              | 9,2                   | 20                                | 4,0                                       | 0,367%                        |  |
| Hohwacht (Ostsee)    | 1057030            | 867                    | 65                            | 13,0                  | 51                              | 10,2                  | 14                                | 2,8                                       | 0,311%                        |  |
| Honigsee             | 1057031            | 464                    | 9                             | 1,8                   | 15                              | 3,0                   | -6                                | -1,2                                      | -0,259%                       |  |
| Kalübbe              | 1057032            | 594                    | 8                             | 1,6                   | 15                              | 3,0                   | -7                                | -1,4                                      | -0,236%                       |  |
| Kirchbarkau          | 1057033            | 754                    | 14                            | 2,8                   | 20                              | 4,0                   | -6                                | -1,2                                      | -0,159%                       |  |
| Kirchnüchel          | 1057034            | 189                    | 2                             | 0,4                   | 3                               | 0,6                   | -1                                | -0,2                                      | -0,159%                       |  |
| Klomp                | 1057035            | 769                    | 12                            | 2,4                   | 21                              | 4,2                   | -9                                | -1,8                                      | -0,247%                       |  |
| Klausdorf            | 1057036            | 6.081                  | 101                           | 20,2                  | 172                             | 34,4                  | -71                               | -14,2                                     | -0,234%                       |  |
| Klein Barkau         | 1057037            | 260                    | 3                             | 0,6                   | 9                               | 1,8                   | -6                                | -1,2                                      | -0,462%                       |  |
| Kletkamp             | 1057038            | 143                    | 6                             | 1,2                   | 3                               | 0,6                   | 3                                 | 0,6                                       | 0,420%                        |  |
| Köhn                 | 1057039            | 842                    | 29                            | 5,8                   | 34                              | 6,8                   | -5                                | -1,0                                      | -0,107%                       |  |
| Krokau               | 1057040            | 460                    | 9                             | 1,8                   | 11                              | 2,2                   | -2                                | -0,4                                      | -0,087%                       |  |
| Krummbek             | 1057041            | 326                    | 5                             | 1,0                   | 11                              | 2,2                   | -6                                | -1,2                                      | -0,399%                       |  |
| Kühren               | 1057042            | 676                    | 10                            | 2,0                   | 26                              | 5,2                   | -16                               | -3,2                                      | -0,459%                       |  |
| Laboe                | 1057043            | 5.285                  | 382                           | 76,4                  | 198                             | 39,6                  | 184                               | 36,8                                      | 0,696%                        |  |
| Lammershagen         | 1057044            | 294                    | 13                            | 2,6                   | 19                              | 3,8                   | -6                                | -1,2                                      | -0,408%                       |  |
| Lebrade              | 1057045            | 624                    | 29                            | 5,8                   | 14                              | 2,8                   | 15                                | 3,0                                       | 0,481%                        |  |
| Lehmkuhlen           | 1057046            | 1.475                  | 29                            | 5,8                   | 28                              | 5,6                   | 1                                 | 0,2                                       | 0,014%                        |  |
| Löptin               | 1057047            | 301                    | 6                             | 1,2                   | 6                               | 1,2                   | 0                                 | 0,0                                       | 0,000%                        |  |
| Lütjenburg           | 1057048            | 5.763                  | 299                           | 59,8                  | 168                             | 33,6                  | 131                               | 26,2                                      | 0,455%                        |  |
| Lutterbek            | 1057049            | 393                    | 3                             | 0,6                   | 10                              | 2,0                   | -7                                | -1,4                                      | -0,331%                       |  |
| Martensrade          | 1057050            | 1.006                  | 21                            | 4,2                   | 12                              | 2,4                   | 9                                 | 1,8                                       | 0,169%                        |  |
| Mönkeberg            | 1057051            | 3.449                  | 140                           | 28,0                  | 111                             | 22,2                  | 29                                | 5,8                                       | 0,168%                        |  |
| Mucheln              | 1057052            | 606                    | 11                            | 2,2                   | 12                              | 2,4                   | -1                                | -0,2                                      | -0,050%                       |  |
| Nehnten              | 1057053            | 290                    | 18                            | 3,6                   | 12                              | 2,4                   | 6                                 | 1,2                                       | 0,448%                        |  |
| Nettelsee            | 1057054            | 396                    | 8                             | 1,6                   | 8                               | 1,6                   | 0                                 | 0,0                                       | 0,000%                        |  |
| Panker               | 1057055            | 1.587                  | 51                            | 10,2                  | 40                              | 8,0                   | 11                                | 2,2                                       | 0,139%                        |  |
| Passade              | 1057056            | 293                    | 3                             | 0,6                   | 2                               | 0,4                   | 1                                 | 0,2                                       | 0,102%                        |  |
| Plön                 | 1057057            | 13.036                 | 401                           | 80,2                  | 375                             | 75,0                  | 26                                | 5,2                                       | 0,040%                        |  |
| Pohnsdorf            | 1057058            | 499                    | 7                             | 1,4                   | 16                              | 3,2                   | -9                                | -1,8                                      | -0,361%                       |  |

Altenwanderung und seniorengerechte Infrastruktur

| Gemeinde                           | Gemeinde-<br>schlüssel | Bevölkerung<br>Stand 2003 | Zuzüge Senioren<br>2000 bis 2004 |                          | Fortzüge Senioren<br>2000 bis 2004 |                          | Altennettowanderung<br>2000 bis 2004 |  | Relative<br>Altennetto-<br>wanderung |
|------------------------------------|------------------------|---------------------------|----------------------------------|--------------------------|------------------------------------|--------------------------|--------------------------------------|--|--------------------------------------|
|                                    |                        |                           | insgesamt                        | Durchschnitt<br>pro Jahr | insgesamt                          | Durchschnitt<br>pro Jahr | insgesamt<br>(Zuzüge -<br>Fortzüge)  | Durchschnitt<br>pro Jahr<br>(Zuzüge -<br>Fortzüge) |                                      |
| Postfeld                           | 1057059                | 492                       | 10                               | 2,0                      | 9                                  | 1,8                      | 1                                    | 0,2  | 0,041%                               |
| Prasdorf                           | 1057060                | 454                       | 7                                | 1,4                      | 20                                 | 4,0                      | -13                                  | -2,6   | -0,573%                              |
| Preetz                             | 1057062                | 15.695                    | 561                              | 112,2                    | 332                                | 66,4                     | 229                                  | 45,8   | 0,292%                               |
| Probsteierhagen                    | 1057063                | 1.875                     | 43                               | 8,6                      | 44                                 | 8,8                      | -1                                   | -0,2   | -0,011%                              |
| Raisdorf                           | 1057064                | 7.576                     | 339                              | 67,8                     | 204                                | 40,8                     | 135                                  | 27,0   | 0,356%                               |
| Rantzau                            | 1057065                | 321                       | 6                                | 1,2                      | 10                                 | 2,0                      | -4                                   | -0,8   | -0,218%                              |
| Rastorf                            | 1057066                | 870                       | 7                                | 1,4                      | 16                                 | 3,2                      | -9                                   | -1,8   | -0,218%                              |
| Rathjensdorf                       | 1057067                | 501                       | 8                                | 1,6                      | 8                                  | 1,6                      | 0                                    | 0,0  | 0,000%                               |
| Rendswühren                        | 1057068                | 810                       | 9                                | 1,8                      | 17                                 | 3,4                      | -8                                   | -1,6   | -0,198%                              |
| Ruhwinkel                          | 1057069                | 1.061                     | 13                               | 2,6                      | 21                                 | 4,2                      | -8                                   | -1,6   | -0,151%                              |
| Schellhorn                         | 1057070                | 1.670                     | 33                               | 6,6                      | 55                                 | 11,0                     | -22                                  | -4,4   | -0,263%                              |
| Schillsdorf                        | 1057071                | 899                       | 16                               | 3,2                      | 26                                 | 5,2                      | -10                                  | -2,0   | -0,211%                              |
| Schlesien                          | 1057072                | 525                       | 24                               | 4,8                      | 14                                 | 2,8                      | 10                                   | 2,0  | 0,381%                               |
| Schönberg (Holstein)               | 1057073                | 6.490                     | 381                              | 76,2                     | 181                                | 36,2                     | 200                                  | 40,0   | 0,616%                               |
| Schönkirchen                       | 1057074                | 6.388                     | 185                              | 37,0                     | 179                                | 35,8                     | 6                                    | 1,2  | 0,019%                               |
| Schwartbuck                        | 1057076                | 888                       | 15                               | 3,0                      | 22                                 | 4,4                      | -7                                   | -1,4   | -0,158%                              |
| Selent                             | 1057077                | 1.294                     | 37                               | 7,4                      | 36                                 | 7,2                      | 1                                    | 0,2  | 0,015%                               |
| Stakendorf                         | 1057078                | 455                       | 16                               | 3,2                      | 13                                 | 2,6                      | 3                                    | 0,6  | 0,154%                               |
| Stein                              | 1057079                | 872                       | 50                               | 10,0                     | 36                                 | 7,2                      | 14                                   | 2,8  | 0,321%                               |
| Stolpe                             | 1057080                | 1.307                     | 18                               | 3,6                      | 32                                 | 6,4                      | -14                                  | -2,8   | -0,214%                              |
| Stoltenberg                        | 1057081                | 360                       | 5                                | 1,0                      | 16                                 | 3,2                      | -11                                  | -2,2   | -0,639%                              |
| Tröndel                            | 1057082                | 423                       | 7                                | 1,4                      | 5                                  | 1,0                      | 2                                    | 0,4  | 0,118%                               |
| Tasdorf                            | 1057083                | 369                       | 6                                | 1,2                      | 7                                  | 1,4                      | -1                                   | -0,2   | -0,054%                              |
| Wahlstorf                          | 1057084                | 537                       | 9                                | 1,8                      | 14                                 | 2,8                      | -5                                   | -1,0   | -0,205%                              |
| Wankendorf                         | 1057085                | 2.906                     | 131                              | 26,2                     | 51                                 | 10,2                     | 80                                   | 16,0   | 0,551%                               |
| Warnau                             | 1057086                | 369                       | 6                                | 1,2                      | 3                                  | 0,6                      | 3                                    | 0,6  | 0,163%                               |
| Wendtorf                           | 1057087                | 1.147                     | 77                               | 15,4                     | 61                                 | 12,2                     | 16                                   | 3,2  | 0,279%                               |
| Wisch                              | 1057088                | 734                       | 36                               | 7,2                      | 22                                 | 4,4                      | 14                                   | 2,8  | 0,381%                               |
| Wittmoldt                          | 1057089                | 176                       | 7                                | 1,4                      | 2                                  | 0,4                      | 5                                    | 1,0  | 0,625%                               |
| Fargau-Pratjau                     | 1057090                | 825                       | 20                               | 4,0                      | 16                                 | 3,2                      | 4                                    | 0,8  | 0,097%                               |
| <b>Kreis Rendsburg-Eckernförde</b> |                        |                           |                                  |                          |                                    |                          |                                      |  |                                      |
| Achterwehr                         | 1058001                | 917                       | 15                               | 3,0                      | 32                                 | 6,4                      | -17                                  | -3,4   | -0,371%                              |
| Ahlfeld                            | 1058002                | 154                       | 2                                | 0,4                      | 5                                  | 1,0                      | -3                                   | -0,6   | -0,390%                              |
| Alt Duvenstedt                     | 1058003                | 1.851                     | 45                               | 9,0                      | 29                                 | 5,8                      | 16                                   | 3,2  | 0,178%                               |
| Altenhof                           | 1058004                | 300                       | 6                                | 1,2                      | 11                                 | 2,2                      | -5                                   | -1,0   | -0,300%                              |
| Altenholz                          | 1058005                | 9.801                     | 276                              | 55,2                     | 277                                | 55,4                     | -1                                   | -0,2   | -0,002%                              |
| Arpsdorf                           | 1058007                | 247                       | 0                                | 0,0                      | 6                                  | 1,2                      | -6                                   | -1,2   | -0,486%                              |
| Ascheffel                          | 1058008                | 989                       | 106                              | 21,2                     | 32                                 | 6,4                      | 74                                   | 14,8   | 1,496%                               |
| Aukrug                             | 1058009                | 3.834                     | 78                               | 15,6                     | 99                                 | 19,8                     | -21                                  | -4,2   | -0,110%                              |
| Bargstall                          | 1058010                | 172                       | 5                                | 1,0                      | 3                                  | 0,6                      | 2                                    | 0,4  | 0,174%                               |
| Bargstedt                          | 1058011                | 786                       | 10                               | 2,0                      | 8                                  | 1,6                      | 2                                    | 0,4  | 0,064%                               |
| Barkelsby                          | 1058012                | 1.569                     | 30                               | 6,0                      | 31                                 | 6,2                      | -1                                   | -0,2   | -0,013%                              |
| Beldorf                            | 1058013                | 293                       | 6                                | 1,2                      | 10                                 | 2,0                      | -4                                   | -0,8   | -0,273%                              |
| Bendorf                            | 1058014                | 499                       | 15                               | 3,0                      | 13                                 | 2,6                      | 2                                    | 0,4  | 0,080%                               |
| Beringstedt                        | 1058015                | 752                       | 13                               | 2,6                      | 27                                 | 5,4                      | -14                                  | -2,8   | -0,386%                              |
| Bissee                             | 1058016                | 180                       | 2                                | 0,4                      | 3                                  | 0,6                      | -1                                   | -0,2   | -0,167%                              |
| Bistensee                          | 1058017                | 273                       | 10                               | 2,0                      | 5                                  | 1,0                      | 5                                    | 1,0  | 0,366%                               |
| Blumenthal                         | 1058018                | 686                       | 12                               | 2,4                      | 26                                 | 5,2                      | -14                                  | -2,8   | -0,408%                              |
| Bönnhusen                          | 1058019                | 349                       | 6                                | 1,2                      | 8                                  | 1,6                      | -2                                   | -0,4   | -0,086%                              |
| Bokel                              | 1058021                | 667                       | 10                               | 2,0                      | 17                                 | 3,4                      | -7                                   | -1,4   | -0,195%                              |
| Bordesholm                         | 1058022                | 7.647                     | 261                              | 52,2                     | 186                                | 37,2                     | 75                                   | 15,0   | 0,196%                               |
| Borgdorf-Seedorf                   | 1058023                | 412                       | 2                                | 0,4                      | 5                                  | 1,0                      | -3                                   | -0,6   | -0,146%                              |
| Borgstedt                          | 1058024                | 1.422                     | 143                              | 28,6                     | 42                                 | 8,4                      | 101                                  | 20,2   | 1,421%                               |
| Bornholt                           | 1058025                | 218                       | 5                                | 1,0                      | 5                                  | 1,0                      | 0                                    | 0,0  | 0,000%                               |
| Bovenau                            | 1058026                | 1.046                     | 41                               | 8,2                      | 32                                 | 6,4                      | 9                                    | 1,8  | 0,172%                               |
| Brammer                            | 1058027                | 417                       | 9                                | 1,8                      | 13                                 | 2,6                      | -4                                   | -0,8   | -0,192%                              |
| Bredenbek                          | 1058028                | 1.316                     | 19                               | 3,8                      | 18                                 | 3,6                      | 1                                    | 0,2  | 0,015%                               |
| Breiholz                           | 1058029                | 1.535                     | 76                               | 15,2                     | 38                                 | 7,6                      | 38                                   | 7,6  | 0,495%                               |
| Brekendorf                         | 1058030                | 1.070                     | 22                               | 4,4                      | 25                                 | 5,0                      | -3                                   | -0,6   | -0,056%                              |
| Brinjahe                           | 1058031                | 133                       | 6                                | 1,2                      | 9                                  | 1,8                      | -3                                   | -0,6   | -0,451%                              |

Altenwanderung und seniorengerechte Infrastruktur

| Gemeinde             | Gemeinde-<br>schlüssel | Bevölkerung<br>Stand 2003 | Zuzüge Senioren<br>2000 bis 2004 |                          | Fortzüge Senioren<br>2000 bis 2004 |                          | Altennettowanderung<br>2000 bis 2004 |  | Relative<br>Altennetto-<br>wanderung |
|----------------------|------------------------|---------------------------|----------------------------------|--------------------------|------------------------------------|--------------------------|--------------------------------------|--|--------------------------------------|
|                      |                        |                           | insgesamt                        | Durchschnitt<br>pro Jahr | insgesamt                          | Durchschnitt<br>pro Jahr | insgesamt<br>(Zuzüge -<br>Fortzüge)  | Durchschnitt<br>pro Jahr<br>(Zuzüge -<br>Fortzüge) |                                      |
| Brodersby            | 1058032                | 741                       | 63                               | 12,6                     | 37                                 | 7,4                      | 26                                   | 5,2  | 0,702%                               |
| Brügge               | 1058033                | 996                       | 19                               | 3,8                      | 18                                 | 3,6                      | 1                                    | 0,2  | 0,010%                               |
| Büdelndorf           | 1058034                | 10.155                    | 308                              | 61,6                     | 337                                | 67,4                     | -29                                  | -5,8   | -0,057%                              |
| Bünsdorf             | 1058035                | 579                       | 27                               | 5,4                      | 24                                 | 4,8                      | 3                                    | 0,6  | 0,086%                               |
| Christiansholm       | 1058036                | 276                       | 5                                | 1,0                      | 2                                  | 0,4                      | 3                                    | 0,6  | 0,217%                               |
| Dänischenhagen       | 1058037                | 3.425                     | 74                               | 14,8                     | 89                                 | 17,8                     | -15                                  | -3,0   | -0,088%                              |
| Dätgen               | 1058038                | 575                       | 6                                | 1,2                      | 19                                 | 3,8                      | -13                                  | -2,6   | -0,435%                              |
| Damendorf            | 1058039                | 447                       | 10                               | 2,0                      | 12                                 | 2,4                      | -2                                   | -0,4   | -0,089%                              |
| Damp                 | 1058040                | 1.678                     | 118                              | 23,6                     | 65                                 | 13,0                     | 53                                   | 10,6   | 0,632%                               |
| Dörphof              | 1058042                | 749                       | 28                               | 5,6                      | 30                                 | 6,0                      | -2                                   | -0,4   | -0,040%                              |
| Eckernförde          | 1058043                | 23.316                    | 757                              | 151,4                    | 519                                | 103,8                    | 238                                  | 47,6   | 0,204%                               |
| Ehndorf              | 1058044                | 600                       | 9                                | 1,8                      | 6                                  | 1,2                      | 3                                    | 0,6  | 0,083%                               |
| Eisendorf            | 1058045                | 302                       | 11                               | 2,2                      | 15                                 | 3,0                      | -4                                   | -0,8   | -0,265%                              |
| Ellerdorf            | 1058046                | 564                       | 5                                | 1,0                      | 3                                  | 0,6                      | 2                                    | 0,4  | 0,053%                               |
| Elsdorf-Westermühlen | 1058047                | 1.728                     | 47                               | 9,4                      | 29                                 | 5,8                      | 18                                   | 3,6  | 0,214%                               |
| Embühren             | 1058048                | 226                       | 5                                | 1,0                      | 3                                  | 0,6                      | 2                                    | 0,4  | 0,133%                               |
| Emkendorf            | 1058049                | 1.534                     | 28                               | 5,6                      | 39                                 | 7,8                      | -11                                  | -2,2   | -0,150%                              |
| Felde                | 1058050                | 2.120                     | 39                               | 7,8                      | 50                                 | 10,0                     | -11                                  | -2,2   | -0,104%                              |
| Felm                 | 1058051                | 1.134                     | 8                                | 1,6                      | 24                                 | 4,8                      | -16                                  | -3,2   | -0,291%                              |
| Fleckeby             | 1058052                | 1.733                     | 64                               | 12,8                     | 56                                 | 11,2                     | 8                                    | 1,6  | 0,092%                               |
| Flintbek             | 1058053                | 7.328                     | 238                              | 47,6                     | 179                                | 35,8                     | 59                                   | 11,8   | 0,161%                               |
| Fockbek              | 1058054                | 6.332                     | 339                              | 67,8                     | 116                                | 23,2                     | 223                                  | 44,6   | 0,704%                               |
| Friedrichsgraben     | 1058055                | 66                        | 0                                | 0,0                      | 2                                  | 0,4                      | -2                                   | -0,4   | -0,455%                              |
| Friedrichsholm       | 1058056                | 465                       | 15                               | 3,0                      | 17                                 | 3,4                      | -2                                   | -0,4   | -0,108%                              |
| Gammelby             | 1058057                | 542                       | 43                               | 8,6                      | 21                                 | 4,2                      | 22                                   | 4,4  | 0,830%                               |
| Gettorf              | 1058058                | 6.292                     | 208                              | 41,6                     | 131                                | 26,2                     | 77                                   | 15,4   | 0,245%                               |
| Gnutz                | 1058059                | 1.183                     | 18                               | 3,6                      | 29                                 | 5,8                      | -11                                  | -2,2   | -0,186%                              |
| Gokels               | 1058061                | 598                       | 21                               | 4,2                      | 13                                 | 2,6                      | 8                                    | 1,6  | 0,268%                               |
| Grael                | 1058062                | 244                       | 6                                | 1,2                      | 13                                 | 2,6                      | -7                                   | -1,4   | -0,533%                              |
| Grevenkrug           | 1058063                | 299                       | 5                                | 1,0                      | 18                                 | 3,6                      | -13                                  | -2,6   | -0,903%                              |
| Groß Buchwald        | 1058064                | 355                       | 3                                | 0,6                      | 5                                  | 1,0                      | -2                                   | -0,4   | -0,085%                              |
| Groß Vollstedt       | 1058065                | 990                       | 29                               | 5,8                      | 27                                 | 5,4                      | 2                                    | 0,4  | 0,051%                               |
| Groß Wittensee       | 1058066                | 1.016                     | 36                               | 7,2                      | 39                                 | 7,8                      | -3                                   | -0,6   | -0,059%                              |
| Güby                 | 1058067                | 870                       | 49                               | 9,8                      | 28                                 | 5,6                      | 21                                   | 4,2  | 0,494%                               |
| Haale                | 1058068                | 519                       | 12                               | 2,4                      | 8                                  | 1,6                      | 4                                    | 0,8  | 0,154%                               |
| Haby                 | 1058069                | 613                       | 12                               | 2,4                      | 15                                 | 3,0                      | -3                                   | -0,6   | -0,098%                              |
| Hamdorf              | 1058070                | 1.321                     | 29                               | 5,8                      | 29                                 | 5,8                      | 0                                    | 0,0  | -0,008%                              |
| Hamweddel            | 1058071                | 493                       | 3                                | 0,6                      | 3                                  | 0,6                      | 0                                    | 0,0  | 0,000%                               |
| Hanerau-Hademarschen | 1058072                | 3.103                     | 102                              | 20,4                     | 95                                 | 19,0                     | 7                                    | 1,4  | 0,045%                               |
| Haßmoor              | 1058073                | 287                       | 6                                | 1,2                      | 6                                  | 1,2                      | 0                                    | 0,0  | 0,000%                               |
| Heinkenborstel       | 1058074                | 158                       | 2                                | 0,4                      | 2                                  | 0,4                      | 0                                    | 0,0  | 0,000%                               |
| Hörsten              | 1058075                | 98                        | 8                                | 1,6                      | 2                                  | 0,4                      | 6                                    | 1,2  | 1,327%                               |
| Hoffeld              | 1058076                | 165                       | 0                                | 0,0                      | 5                                  | 1,0                      | -5                                   | -1,0   | -0,545%                              |
| Hohenwestedt         | 1058077                | 4.994                     | 287                              | 57,4                     | 126                                | 25,2                     | 161                                  | 32,2   | 0,645%                               |
| Hohn                 | 1058078                | 2.302                     | 59                               | 11,8                     | 47                                 | 9,4                      | 12                                   | 2,4  | 0,104%                               |
| Holtsee              | 1058080                | 1.354                     | 20                               | 4,0                      | 18                                 | 3,6                      | 2                                    | 0,4  | 0,022%                               |
| Holzbuenge           | 1058081                | 366                       | 11                               | 2,2                      | 9                                  | 1,8                      | 2                                    | 0,4  | 0,109%                               |
| Holzdorf             | 1058082                | 959                       | 10                               | 2,0                      | 13                                 | 2,6                      | -3                                   | -0,6   | -0,063%                              |
| Hütten               | 1058083                | 201                       | 3                                | 0,6                      | 5                                  | 1,0                      | -2                                   | -0,4   | -0,149%                              |
| Hummelfeld           | 1058084                | 271                       | 9                                | 1,8                      | 11                                 | 2,2                      | -2                                   | -0,4   | -0,185%                              |
| Jahrsdorf            | 1058085                | 235                       | 3                                | 0,6                      | 8                                  | 1,6                      | -5                                   | -1,0   | -0,383%                              |
| Jevenstedt           | 1058086                | 3.333                     | 155                              | 31,0                     | 57                                 | 11,4                     | 98                                   | 19,6   | 0,588%                               |
| Karby                | 1058087                | 571                       | 14                               | 2,8                      | 13                                 | 2,6                      | 1                                    | 0,2  | 0,035%                               |
| Klein Wittensee      | 1058088                | 215                       | 82                               | 16,4                     | 12                                 | 2,4                      | 70                                   | 14,0   | 6,558%                               |
| Königshügel          | 1058089                | 168                       | 3                                | 0,6                      | 3                                  | 0,6                      | 0                                    | 0,0  | 0,000%                               |
| Kosel                | 1058090                | 1.350                     | 21                               | 4,2                      | 41                                 | 8,2                      | -20                                  | -4,0   | -0,289%                              |
| Krogaspe             | 1058091                | 484                       | 8                                | 1,6                      | 10                                 | 2,0                      | -2                                   | -0,4   | -0,103%                              |
| Kronshagen           | 1058092                | 11.916                    | 347                              | 69,4                     | 379                                | 75,8                     | -32                                  | -6,4   | -0,054%                              |
| Krummwisch           | 1058093                | 741                       | 9                                | 1,8                      | 12                                 | 2,4                      | -3                                   | -0,6   | -0,081%                              |
| Langwedel            | 1058094                | 1.343                     | 27                               | 5,4                      | 36                                 | 7,2                      | -9                                   | -1,8   | -0,141%                              |

## Altenwanderung und seniorengerechte Infrastruktur

| Gemeinde              | Gemeinde-<br>schlüssel | Bevölkerung<br>Stand 2003 | Zuzüge Senioren<br>2000 bis 2004 |                          | Fortzüge Senioren<br>2000 bis 2004 |                          | Altennettowanderung<br>2000 bis 2004 |  | Relative<br>Altennetto-<br>wanderung |
|-----------------------|------------------------|---------------------------|----------------------------------|--------------------------|------------------------------------|--------------------------|--------------------------------------|--|--------------------------------------|
|                       |                        |                           | insgesamt                        | Durchschnitt<br>pro Jahr | insgesamt                          | Durchschnitt<br>pro Jahr | insgesamt<br>(Zuzüge -<br>Fortzüge)  | Durchschnitt<br>pro Jahr<br>(Zuzüge -<br>Fortzüge) |                                      |
| Lindau                | 1058096                | 1.360                     | 48                               | 9,6                      | 30                                 | 6,0                      | 18                                   | 3,6  | 0,265%                               |
| Lohe-Föhrden          | 1058097                | 645                       | 6                                | 1,2                      | 16                                 | 3,2                      | -10                                  | -2,0   | -0,295%                              |
| Loop                  | 1058098                | 194                       | 5                                | 1,0                      | 6                                  | 1,2                      | -1                                   | -0,2   | -0,155%                              |
| Loose                 | 1058099                | 853                       | 18                               | 3,6                      | 22                                 | 4,4                      | -4                                   | -0,8   | -0,094%                              |
| Lütjenwestedt         | 1058100                | 637                       | 24                               | 4,8                      | 14                                 | 2,8                      | 10                                   | 2,0  | 0,330%                               |
| Luhnstedt             | 1058101                | 434                       | 9                                | 1,8                      | 8                                  | 1,6                      | 1                                    | 0,2  | 0,069%                               |
| Goosefeld             | 1058102                | 779                       | 15                               | 3,0                      | 21                                 | 4,2                      | -6                                   | -1,2   | -0,141%                              |
| Meezen                | 1058103                | 396                       | 9                                | 1,8                      | 16                                 | 3,2                      | -7                                   | -1,4   | -0,354%                              |
| Melsdorf              | 1058104                | 1.742                     | 40                               | 8,0                      | 36                                 | 7,2                      | 4                                    | 0,8  | 0,046%                               |
| Mielkendorf           | 1058105                | 1.402                     | 21                               | 4,2                      | 28                                 | 5,6                      | -7                                   | -1,4   | -0,093%                              |
| Mörel                 | 1058106                | 267                       | 8                                | 1,6                      | 2                                  | 0,4                      | 6                                    | 1,2  | 0,449%                               |
| Molfsee               | 1058107                | 4.988                     | 219                              | 43,8                     | 192                                | 38,4                     | 27                                   | 5,4  | 0,108%                               |
| Mühbrook              | 1058108                | 500                       | 14                               | 2,8                      | 21                                 | 4,2                      | -7                                   | -1,4   | -0,280%                              |
| Negenharrie           | 1058109                | 353                       | 6                                | 1,2                      | 10                                 | 2,0                      | -4                                   | -0,8   | -0,227%                              |
| Neudorf-Bornstein     | 1058110                | 1.048                     | 8                                | 1,6                      | 21                                 | 4,2                      | -13                                  | -2,6   | -0,258%                              |
| Neu Duvenstedt        | 1058111                | 146                       | 6                                | 1,2                      | 2                                  | 0,4                      | 4                                    | 0,8  | 0,616%                               |
| Neuwittenbek          | 1058112                | 1.277                     | 19                               | 3,8                      | 32                                 | 6,4                      | -13                                  | -2,6   | -0,204%                              |
| Nienborstel           | 1058113                | 632                       | 9                                | 1,8                      | 28                                 | 5,6                      | -19                                  | -3,8   | -0,601%                              |
| Nindorf               | 1058115                | 683                       | 9                                | 1,8                      | 14                                 | 2,8                      | -5                                   | -1,0   | -0,132%                              |
| Noer                  | 1058116                | 892                       | 24                               | 4,8                      | 21                                 | 4,2                      | 3                                    | 0,6  | 0,067%                               |
| Nortorf               | 1058117                | 6.423                     | 235                              | 47,0                     | 154                                | 30,8                     | 81                                   | 16,2   | 0,252%                               |
| Nübbel                | 1058118                | 1.657                     | 39                               | 7,8                      | 25                                 | 5,0                      | 14                                   | 2,8  | 0,169%                               |
| Oldenbüttel           | 1058119                | 292                       | 6                                | 1,2                      | 15                                 | 3,0                      | -9                                   | -1,8   | -0,582%                              |
| Oldenhütten           | 1058120                | 142                       | 5                                | 1,0                      | 3                                  | 0,6                      | 2                                    | 0,4  | 0,211%                               |
| Osdorf                | 1058121                | 2.355                     | 187                              | 37,4                     | 52                                 | 10,4                     | 135                                  | 27,0   | 1,146%                               |
| Ostenfeld (Rendsburg) | 1058122                | 596                       | 12                               | 2,4                      | 20                                 | 4,0                      | -8                                   | -1,6   | -0,252%                              |
| Osterby               | 1058123                | 935                       | 8                                | 1,6                      | 16                                 | 3,2                      | -8                                   | -1,6   | -0,171%                              |
| Osterrönfeld          | 1058124                | 5.077                     | 200                              | 40,0                     | 68                                 | 13,6                     | 132                                  | 26,4   | 0,520%                               |
| Osterstedt            | 1058125                | 678                       | 21                               | 4,2                      | 18                                 | 3,6                      | 3                                    | 0,6  | 0,088%                               |
| Ottendorf             | 1058126                | 831                       | 122                              | 24,4                     | 17                                 | 3,4                      | 105                                  | 21,0   | 2,527%                               |
| Owschlag              | 1058127                | 3.578                     | 124                              | 24,8                     | 59                                 | 11,8                     | 65                                   | 13,0   | 0,363%                               |
| Padenstedt            | 1058128                | 1.279                     | 29                               | 5,8                      | 31                                 | 6,2                      | -2                                   | -0,4   | -0,031%                              |
| Prinzenmoor           | 1058129                | 182                       | 6                                | 1,2                      | 8                                  | 1,6                      | -2                                   | -0,4   | -0,165%                              |
| Quarnbek              | 1058130                | 1.794                     | 26                               | 5,2                      | 48                                 | 9,6                      | -22                                  | -4,4   | -0,251%                              |
| Rade b. Hohenwestedt  | 1058131                | 79                        | 0                                | 0,0                      | 5                                  | 1,0                      | -5                                   | -1,0   | -1,139%                              |
| Rade b. Rendsburg     | 1058132                | 228                       | 5                                | 1,0                      | 8                                  | 1,6                      | -3                                   | -0,6   | -0,307%                              |
| Reesdorf              | 1058133                | 153                       | 2                                | 0,4                      | 3                                  | 0,6                      | -1                                   | -0,2   | -0,196%                              |
| Remmels               | 1058134                | 419                       | 7                                | 1,4                      | 15                                 | 3,0                      | -8                                   | -1,6   | -0,382%                              |
| Rendsburg             | 1058135                | 28.700                    | 717                              | 143,4                    | 917                                | 183,4                    | -200                                 | -40,0  | -0,139%                              |
| Rickert               | 1058136                | 1.080                     | 26                               | 5,2                      | 28                                 | 5,6                      | -2                                   | -0,4   | -0,037%                              |
| Rieseby               | 1058137                | 2.554                     | 106                              | 21,2                     | 59                                 | 11,8                     | 47                                   | 9,4  | 0,368%                               |
| Rodenbek              | 1058138                | 497                       | 8                                | 1,6                      | 3                                  | 0,6                      | 5                                    | 1,0  | 0,181%                               |
| Rumohr                | 1058139                | 736                       | 11                               | 2,2                      | 19                                 | 3,8                      | -8                                   | -1,6   | -0,217%                              |
| Schacht-Audorf        | 1058140                | 4.563                     | 127                              | 25,4                     | 102                                | 20,4                     | 25                                   | 5,0  | 0,110%                               |
| Schierensee           | 1058141                | 388                       | 8                                | 1,6                      | 13                                 | 2,6                      | -5                                   | -1,0   | -0,284%                              |
| Schinkel              | 1058142                | 1.005                     | 16                               | 3,2                      | 27                                 | 5,4                      | -11                                  | -2,2   | -0,219%                              |
| Schmalstede           | 1058143                | 247                       | 5                                | 1,0                      | 5                                  | 1,0                      | 0                                    | 0,0  | 0,000%                               |
| Schönbek              | 1058144                | 169                       | 5                                | 1,0                      | 7                                  | 1,4                      | -2                                   | -0,4   | -0,296%                              |
| Schönhorst            | 1058145                | 317                       | 7                                | 1,4                      | 5                                  | 1,0                      | 2                                    | 0,4  | 0,158%                               |
| Schülldorf            | 1058146                | 561                       | 12                               | 2,4                      | 6                                  | 1,2                      | 6                                    | 1,2  | 0,196%                               |
| Schültp b. Nortorf    | 1058147                | 808                       | 14                               | 2,8                      | 8                                  | 1,6                      | 6                                    | 1,2  | 0,149%                               |
| Schültp b. Rendsburg  | 1058148                | 1.100                     | 51                               | 10,2                     | 34                                 | 6,8                      | 17                                   | 3,4  | 0,309%                               |
| Schwedeneck           | 1058150                | 3.100                     | 225                              | 45,0                     | 89                                 | 17,8                     | 136                                  | 27,2   | 0,877%                               |
| Seefeld               | 1058151                | 396                       | 12                               | 2,4                      | 9                                  | 1,8                      | 3                                    | 0,6  | 0,152%                               |
| Sehestedt             | 1058152                | 872                       | 10                               | 2,0                      | 18                                 | 3,6                      | -8                                   | -1,6   | -0,172%                              |
| Sören                 | 1058153                | 179                       | 2                                | 0,4                      | 2                                  | 0,4                      | 0                                    | 0,0  | 0,000%                               |
| Sophienhamm           | 1058154                | 362                       | 6                                | 1,2                      | 11                                 | 2,2                      | -5                                   | -1,0   | -0,304%                              |
| Stafstedt             | 1058155                | 374                       | 11                               | 2,2                      | 6                                  | 1,2                      | 5                                    | 1,0  | 0,241%                               |
| Steenfeld             | 1058156                | 425                       | 6                                | 1,2                      | 12                                 | 2,4                      | -6                                   | -1,2   | -0,282%                              |
| Strande               | 1058157                | 1.539                     | 46                               | 9,2                      | 59                                 | 11,8                     | -13                                  | -2,6   | -0,169%                              |

Altenwanderung und seniorengerechte Infrastruktur

| Gemeinde                         | Gemeinde-schlüssel | Bevölkerung Stand 2003 | Zuzüge Senioren 2000 bis 2004 |                       | Fortzüge Senioren 2000 bis 2004 |                       | Altennettowanderung 2000 bis 2004 |   | Relative Altennetto-wanderung |
|----------------------------------|--------------------|------------------------|-------------------------------|-----------------------|---------------------------------|-----------------------|-----------------------------------|---|-------------------------------|
|                                  |                    |                        | insgesamt                     | Durchschnitt pro Jahr | insgesamt                       | Durchschnitt pro Jahr | insgesamt (Zuzüge - Fortzüge)     | Durchschnitt pro Jahr (Zuzüge - Fortzüge) |                               |
| Tackesdorf                       | 1058158            | 86                     | 2                             | 0,4                   | 3                               | 0,6                   | -1                                | -0,2                                      | -0,349%                       |
| Tappendorf                       | 1058159            | 335                    | 5                             | 1,0                   | 3                               | 0,6                   | 2                                 | 0,4                                       | 0,090%                        |
| Techelsdorf                      | 1058160            | 165                    | 2                             | 0,4                   | 3                               | 0,6                   | -1                                | -0,2                                      | -0,182%                       |
| Thaden                           | 1058161            | 302                    | 2                             | 0,4                   | 10                              | 2,0                   | -8                                | -1,6                                      | -0,563%                       |
| Thumby                           | 1058162            | 510                    | 28                            | 5,6                   | 31                              | 6,2                   | -3                                | -0,6                                      | -0,118%                       |
| Timmaspe                         | 1058163            | 1.124                  | 41                            | 8,2                   | 24                              | 4,8                   | 17                                | 3,4                                       | 0,294%                        |
| Todenbüttel                      | 1058164            | 1.123                  | 38                            | 7,6                   | 45                              | 9,0                   | -7                                | -1,4                                      | -0,125%                       |
| Tüttendorf                       | 1058165            | 1.183                  | 15                            | 3,0                   | 25                              | 5,0                   | -10                               | -2,0                                      | -0,169%                       |
| Waabs                            | 1058166            | 1.437                  | 56                            | 11,2                  | 61                              | 12,2                  | -5                                | -1,0                                      | -0,070%                       |
| Wapelfeld                        | 1058167            | 347                    | 5                             | 1,0                   | 14                              | 2,8                   | -9                                | -1,8                                      | -0,519%                       |
| Warder                           | 1058168            | 616                    | 79                            | 15,8                  | 44                              | 8,8                   | 35                                | 7,0                                       | 1,136%                        |
| Wasbek                           | 1058169            | 2.163                  | 36                            | 7,2                   | 55                              | 11,0                  | -19                               | -3,8                                      | -0,176%                       |
| Wattenbek                        | 1058170            | 2.863                  | 115                           | 23,0                  | 65                              | 13,0                  | 50                                | 10,0                                      | 0,349%                        |
| Westensee                        | 1058171            | 1.589                  | 22                            | 4,4                   | 43                              | 8,6                   | -21                               | -4,2                                      | -0,264%                       |
| Westerrönfeld                    | 1058172            | 5.205                  | 228                           | 45,6                  | 147                             | 29,4                  | 81                                | 16,2                                      | 0,311%                        |
| Windeby                          | 1058173            | 1.113                  | 25                            | 5,0                   | 37                              | 7,4                   | -12                               | -2,4                                      | -0,216%                       |
| Winnemark                        | 1058174            | 521                    | 16                            | 3,2                   | 13                              | 2,6                   | 3                                 | 0,6                                       | 0,115%                        |
| <b>Kreis Schleswig-Flensburg</b> |                    |                        |                               |                       |                                 |                       |                                   |   |                               |
| Alt Bennebek                     | 1059001            | 345                    | 5                             | 1,0                   | 8                               | 1,6                   | -3                                | -0,6                                      | -0,203%                       |
| Arnis                            | 1059002            | 299                    | 41                            | 8,2                   | 25                              | 5,0                   | 16                                | 3,2                                       | 1,070%                        |
| Bergenhusen                      | 1059005            | 719                    | 14                            | 2,8                   | 21                              | 4,2                   | -7                                | -1,4                                      | -0,181%                       |
| Böel                             | 1059006            | 765                    | 21                            | 4,2                   | 21                              | 4,2                   | 0                                 | 0,0                                       | 0,000%                        |
| Böklund                          | 1059008            | 1.487                  | 104                           | 20,8                  | 36                              | 7,2                   | 68                                | 13,6                                      | 0,915%                        |
| Börm                             | 1059009            | 777                    | 16                            | 3,2                   | 20                              | 4,0                   | -4                                | -0,8                                      | -0,103%                       |
| Bollingstedt                     | 1059010            | 1.460                  | 23                            | 4,6                   | 33                              | 6,6                   | -10                               | -2,0                                      | -0,144%                       |
| Boren                            | 1059011            | 815                    | 26                            | 5,2                   | 36                              | 7,2                   | -10                               | -2,0                                      | -0,233%                       |
| Borgwedel                        | 1059012            | 712                    | 144                           | 28,8                  | 34                              | 6,8                   | 110                               | 22,0                                      | 3,090%                        |
| Brebel                           | 1059014            | 420                    | 30                            | 6,0                   | 10                              | 2,0                   | 20                                | 4,0                                       | 0,952%                        |
| Brodersby                        | 1059016            | 528                    | 34                            | 6,8                   | 39                              | 7,8                   | -5                                | -1,0                                      | -0,208%                       |
| Busdorf                          | 1059018            | 2.064                  | 60                            | 12,0                  | 60                              | 12,0                  | 0                                 | 0,0                                       | 0,000%                        |
| Dannewerk                        | 1059019            | 1.072                  | 62                            | 12,4                  | 27                              | 5,4                   | 35                                | 7,0                                       | 0,662%                        |
| Dörpstedt                        | 1059020            | 552                    | 22                            | 4,4                   | 29                              | 5,8                   | -7                                | -1,4                                      | -0,254%                       |
| Dollrothfeld                     | 1059021            | 255                    | 8                             | 1,6                   | 3                               | 0,6                   | 5                                 | 1,0                                       | 0,353%                        |
| Ekenis                           | 1059022            | 234                    | 5                             | 1,0                   | 5                               | 1,0                   | 0                                 | 0,0                                       | 0,000%                        |
| Ellingstedt                      | 1059023            | 841                    | 12                            | 2,4                   | 22                              | 4,4                   | -10                               | -2,0                                      | -0,238%                       |
| Erfde                            | 1059024            | 2.093                  | 68                            | 13,6                  | 45                              | 9,0                   | 23                                | 4,6                                       | 0,220%                        |
| Fahrdorf                         | 1059026            | 2.476                  | 274                           | 54,8                  | 91                              | 18,2                  | 183                               | 36,6                                      | 1,478%                        |
| Geltorf                          | 1059032            | 421                    | 6                             | 1,2                   | 15                              | 3,0                   | -9                                | -1,8                                      | -0,404%                       |
| Goltoft                          | 1059033            | 239                    | 9                             | 1,8                   | 12                              | 2,4                   | -3                                | -0,6                                      | -0,293%                       |
| Grödersby                        | 1059034            | 269                    | 8                             | 1,6                   | 11                              | 2,2                   | -3                                | -0,6                                      | -0,260%                       |
| Groß Rheide                      | 1059035            | 1.039                  | 77                            | 15,4                  | 37                              | 7,4                   | 40                                | 8,0                                       | 0,780%                        |
| Havetoft                         | 1059037            | 891                    | 10                            | 2,0                   | 20                              | 4,0                   | -10                               | -2,0                                      | -0,236%                       |
| Havetoftlojt                     | 1059038            | 953                    | 10                            | 2,0                   | 18                              | 3,6                   | -8                                | -1,6                                      | -0,168%                       |
| Hollingstedt                     | 1059039            | 997                    | 73                            | 14,6                  | 19                              | 3,8                   | 54                                | 10,8                                      | 1,093%                        |
| Hüsby                            | 1059041            | 739                    | 6                             | 1,2                   | 5                               | 1,0                   | 1                                 | 0,2                                       | 0,041%                        |
| Idstedt                          | 1059042            | 828                    | 11                            | 2,2                   | 9                               | 1,8                   | 2                                 | 0,4                                       | 0,048%                        |
| Jagel                            | 1059043            | 957                    | 12                            | 2,4                   | 24                              | 4,8                   | -12                               | -2,4                                      | -0,261%                       |
| Jübek                            | 1059044            | 2.499                  | 149                           | 29,8                  | 69                              | 13,8                  | 80                                | 16,0                                      | 0,640%                        |
| Kappeln                          | 1059045            | 9.807                  | 386                           | 77,2                  | 220                             | 44,0                  | 166                               | 33,2                                      | 0,339%                        |
| Kiesby                           | 1059047            | 235                    | 9                             | 1,8                   | 8                               | 1,6                   | 1                                 | 0,2                                       | 0,128%                        |
| Klappholz                        | 1059049            | 527                    | 8                             | 1,6                   | 8                               | 1,6                   | 0                                 | 0,0                                       | 0,000%                        |
| Klein Bennebek                   | 1059050            | 587                    | 8                             | 1,6                   | 17                              | 3,4                   | -9                                | -1,8                                      | -0,324%                       |
| Klein Rheide                     | 1059051            | 349                    | 8                             | 1,6                   | 6                               | 1,2                   | 2                                 | 0,4                                       | 0,086%                        |
| Kropp                            | 1059053            | 6.336                  | 320                           | 64,0                  | 137                             | 27,4                  | 183                               | 36,6                                      | 0,578%                        |
| Loit                             | 1059055            | 277                    | 6                             | 1,2                   | 6                               | 1,2                   | 0                                 | 0,0                                       | 0,036%                        |
| Lottorf                          | 1059056            | 206                    | 3                             | 0,6                   | 6                               | 1,2                   | -3                                | -0,6                                      | -0,243%                       |
| Lürschau                         | 1059057            | 1.110                  | 20                            | 4,0                   | 18                              | 3,6                   | 2                                 | 0,4                                       | 0,036%                        |
| Meggerdorf                       | 1059058            | 700                    | 12                            | 2,4                   | 11                              | 2,2                   | 1                                 | 0,2                                       | 0,043%                        |
| Mohrkirch                        | 1059060            | 1.035                  | 18                            | 3,6                   | 51                              | 10,2                  | -33                               | -6,6                                      | -0,638%                       |
| Neuberend                        | 1059062            | 1.135                  | 13                            | 2,6                   | 22                              | 4,4                   | -9                                | -1,8                                      | -0,167%                       |

Altenwanderung und seniorengerechte Infrastruktur

| Gemeinde             | Gemeinde-schlüssel | Bevölkerung Stand 2003 | Zuzüge Senioren 2000 bis 2004 |                       | Fortzüge Senioren 2000 bis 2004 |                       | Altennettowanderung 2000 bis 2004 |   | Relative Altennetto-wanderung |
|----------------------|--------------------|------------------------|-------------------------------|-----------------------|---------------------------------|-----------------------|-----------------------------------|---|-------------------------------|
|                      |                    |                        | insgesamt                     | Durchschnitt pro Jahr | insgesamt                       | Durchschnitt pro Jahr | insgesamt (Zuzüge - Fortzüge)     | Durchschnitt pro Jahr (Zuzüge - Fortzüge) |                               |
| Norderbrarup         | 1059063            | 696                    | 15                            | 3,0                   | 19                              | 3,8                   | -4                                | -0,8                                      | -0,101%                       |
| Norderstapel         | 1059064            | 844                    | 48                            | 9,6                   | 39                              | 7,8                   | 9                                 | 1,8                                       | 0,213%                        |
| Nottfeld             | 1059065            | 152                    | 5                             | 1,0                   | 3                               | 0,6                   | 2                                 | 0,4                                       | 0,197%                        |
| Oersberg             | 1059067            | 322                    | 5                             | 1,0                   | 10                              | 2,0                   | -5                                | -1,0                                      | -0,342%                       |
| Rabenkirchen-Faulück | 1059068            | 676                    | 14                            | 2,8                   | 29                              | 5,8                   | -15                               | -3,0                                      | -0,459%                       |
| Rüde                 | 1059069            | 372                    | 9                             | 1,8                   | 10                              | 2,0                   | -1                                | -0,2                                      | -0,054%                       |
| Rügge                | 1059070            | 223                    | 5                             | 1,0                   | 3                               | 0,6                   | 2                                 | 0,4                                       | 0,135%                        |
| Satrup               | 1059071            | 3.507                  | 112                           | 22,4                  | 74                              | 14,8                  | 38                                | 7,6                                       | 0,217%                        |
| Saustrup             | 1059072            | 234                    | 5                             | 1,0                   | 3                               | 0,6                   | 2                                 | 0,4                                       | 0,128%                        |
| Schaalby             | 1059073            | 1.701                  | 37                            | 7,4                   | 50                              | 10,0                  | -13                               | -2,6                                      | -0,153%                       |
| Scheggerott          | 1059074            | 394                    | 14                            | 2,8                   | 14                              | 2,8                   | 0                                 | 0,0                                       | 0,000%                        |
| Schleswig            | 1059075            | 24.288                 | 747                           | 149,4                 | 836                             | 167,2                 | -89                               | -17,8                                     | -0,073%                       |
| Schnarup-Thumby      | 1059076            | 598                    | 12                            | 2,4                   | 23                              | 4,6                   | -11                               | -2,2                                      | -0,368%                       |
| Schuby               | 1059077            | 2.551                  | 58                            | 11,6                  | 73                              | 14,6                  | -15                               | -3,0                                      | -0,118%                       |
| Selk                 | 1059078            | 807                    | 23                            | 4,6                   | 26                              | 5,2                   | -3                                | -0,6                                      | -0,074%                       |
| Silberstedt          | 1059079            | 2.236                  | 59                            | 11,8                  | 63                              | 12,6                  | -4                                | -0,8                                      | -0,036%                       |
| Steinfeld            | 1059080            | 734                    | 63                            | 12,6                  | 26                              | 5,2                   | 37                                | 7,4                                       | 1,022%                        |
| Stolk                | 1059081            | 876                    | 14                            | 2,8                   | 23                              | 4,6                   | -9                                | -1,8                                      | -0,217%                       |
| Struxdorf            | 1059082            | 679                    | 11                            | 2,2                   | 17                              | 3,4                   | -6                                | -1,2                                      | -0,191%                       |
| Süderbrarup          | 1059083            | 3.855                  | 202                           | 40,4                  | 137                             | 27,4                  | 65                                | 13,0                                      | 0,337%                        |
| Süderfahnestedt      | 1059084            | 526                    | 5                             | 1,0                   | 10                              | 2,0                   | -5                                | -1,0                                      | -0,209%                       |
| Süderstapel          | 1059085            | 1.053                  | 44                            | 8,8                   | 36                              | 7,2                   | 8                                 | 1,6                                       | 0,152%                        |
| Taarstedt            | 1059086            | 887                    | 26                            | 5,2                   | 25                              | 5,0                   | 1                                 | 0,2                                       | 0,011%                        |
| Tetenhusen           | 1059087            | 915                    | 20                            | 4,0                   | 21                              | 4,2                   | -1                                | -0,2                                      | -0,022%                       |
| Tielen               | 1059088            | 329                    | 3                             | 0,6                   | 5                               | 1,0                   | -2                                | -0,4                                      | -0,091%                       |
| Tolk                 | 1059090            | 1.078                  | 16                            | 3,2                   | 24                              | 4,8                   | -8                                | -1,6                                      | -0,158%                       |
| Treia                | 1059092            | 1.527                  | 120                           | 24,0                  | 36                              | 7,2                   | 84                                | 16,8                                      | 1,100%                        |
| Ülsby                | 1059093            | 473                    | 40                            | 8,0                   | 13                              | 2,6                   | 27                                | 5,4                                       | 1,163%                        |
| Ulsnis               | 1059094            | 633                    | 22                            | 4,4                   | 19                              | 3,8                   | 3                                 | 0,6                                       | 0,079%                        |
| Wagersrott           | 1059095            | 233                    | 12                            | 2,4                   | 15                              | 3,0                   | -3                                | -0,6                                      | -0,300%                       |
| Wohlde               | 1059096            | 548                    | 21                            | 4,2                   | 17                              | 3,4                   | 4                                 | 0,8                                       | 0,146%                        |
| Twedt                | 1059097            | 509                    | 20                            | 4,0                   | 11                              | 2,2                   | 9                                 | 1,8                                       | 0,354%                        |
| Nübel                | 1059098            | 1.388                  | 29                            | 5,8                   | 41                              | 8,2                   | -12                               | -2,4                                      | -0,173%                       |
| Tastrup              | 1059101            | 448                    | 11                            | 2,2                   | 8                               | 1,6                   | 3                                 | 0,6                                       | 0,134%                        |
| Ahneby               | 1059102            | 241                    | 5                             | 1,0                   | 5                               | 1,0                   | 0                                 | 0,0                                       | 0,000%                        |
| Ausacker             | 1059103            | 543                    | 0                             | 0,0                   | 8                               | 1,6                   | -8                                | -1,6                                      | -0,276%                       |
| Böxlund              | 1059105            | 113                    | 3                             | 0,6                   | 5                               | 1,0                   | -2                                | -0,4                                      | -0,265%                       |
| Dollerup             | 1059106            | 1.049                  | 15                            | 3,0                   | 18                              | 3,6                   | -3                                | -0,6                                      | -0,048%                       |
| Eggebek              | 1059107            | 2.594                  | 40                            | 8,0                   | 47                              | 9,4                   | -7                                | -1,4                                      | -0,050%                       |
| Esgrus               | 1059109            | 857                    | 21                            | 4,2                   | 24                              | 4,8                   | -3                                | -0,6                                      | -0,058%                       |
| Geltling             | 1059112            | 1.864                  | 144                           | 28,8                  | 115                             | 23,0                  | 29                                | 5,8                                       | 0,311%                        |
| Glücksburg (Ostsee)  | 1059113            | 5.968                  | 478                           | 95,6                  | 263                             | 52,6                  | 215                               | 43,0                                      | 0,721%                        |
| Großenwiehe          | 1059115            | 2.785                  | 124                           | 24,8                  | 68                              | 13,6                  | 56                                | 11,2                                      | 0,402%                        |
| Großsolt             | 1059116            | 1.900                  | 45                            | 9,0                   | 42                              | 8,4                   | 3                                 | 0,6                                       | 0,032%                        |
| Grundhof             | 1059118            | 951                    | 24                            | 4,8                   | 29                              | 5,8                   | -5                                | -1,0                                      | -0,116%                       |
| Handewitt            | 1059119            | 6.011                  | 231                           | 46,2                  | 117                             | 23,4                  | 114                               | 22,8                                      | 0,379%                        |
| Harrislee            | 1059120            | 11.506                 | 579                           | 115,8                 | 380                             | 76,0                  | 199                               | 39,8                                      | 0,346%                        |
| Hasselberg           | 1059121            | 944                    | 51                            | 10,2                  | 90                              | 18,0                  | -39                               | -7,8                                      | -0,826%                       |
| Hörup                | 1059123            | 637                    | 6                             | 1,2                   | 5                               | 1,0                   | 1                                 | 0,2                                       | 0,047%                        |
| Holt                 | 1059124            | 192                    | 5                             | 1,0                   | 5                               | 1,0                   | 0                                 | 0,0                                       | 0,000%                        |
| Hürup                | 1059126            | 1.192                  | 15                            | 3,0                   | 28                              | 5,6                   | -13                               | -2,6                                      | -0,218%                       |
| Husby                | 1059127            | 2.236                  | 51                            | 10,2                  | 44                              | 8,8                   | 7                                 | 1,4                                       | 0,063%                        |
| Janneby              | 1059128            | 436                    | 7                             | 1,4                   | 10                              | 2,0                   | -3                                | -0,6                                      | -0,138%                       |
| Jardelund            | 1059129            | 330                    | 7                             | 1,4                   | 14                              | 2,8                   | -7                                | -1,4                                      | -0,394%                       |
| Jerrishoe            | 1059131            | 1.027                  | 13                            | 2,6                   | 15                              | 3,0                   | -2                                | -0,4                                      | -0,039%                       |
| Jörl                 | 1059132            | 852                    | 20                            | 4,0                   | 14                              | 2,8                   | 6                                 | 1,2                                       | 0,153%                        |
| Kronsgaard           | 1059136            | 242                    | 8                             | 1,6                   | 8                               | 1,6                   | 0                                 | 0,0                                       | 0,000%                        |
| Langballig           | 1059137            | 1.469                  | 58                            | 11,6                  | 42                              | 8,4                   | 16                                | 3,2                                       | 0,218%                        |
| Langstedt            | 1059138            | 1.005                  | 128                           | 25,6                  | 23                              | 4,6                   | 105                               | 21,0                                      | 2,100%                        |
| Maasbüll             | 1059141            | 734                    | 18                            | 3,6                   | 24                              | 4,8                   | -6                                | -1,2                                      | -0,163%                       |

Altenwanderung und seniorengerechte Infrastruktur

| Gemeinde              | Gemeinde-<br>schlüssel | Bevölkerung<br>Stand 2003 | Zuzüge Senioren<br>2000 bis 2004 |                          | Fortzüge Senioren<br>2000 bis 2004 |                          | Altennettowanderung<br>2000 bis 2004 |  | Relative<br>Altennetto-<br>wanderung |  |
|-----------------------|------------------------|---------------------------|----------------------------------|--------------------------|------------------------------------|--------------------------|--------------------------------------|--|--------------------------------------|--|
|                       |                        |                           | insgesamt                        | Durchschnitt<br>pro Jahr | insgesamt                          | Durchschnitt<br>pro Jahr | insgesamt<br>(Zuzüge -<br>Fortzüge)  | Durchschnitt<br>pro Jahr<br>(Zuzüge -<br>Fortzüge) |                                      |  |
| Maasholm              | 1059142                | 702                       | 28                               | 5,6                      | 44                                 | 8,8                      | -16                                  | -3,2   | -0,456%                              |  |
| Medelby               | 1059143                | 888                       | 26                               | 5,2                      | 13                                 | 2,6                      | 13                                   | 2,6  | 0,293%                               |  |
| Meyn                  | 1059144                | 582                       | 10                               | 2,0                      | 10                                 | 2,0                      | 0                                    | 0,0  | 0,000%                               |  |
| Munkbrarup            | 1059145                | 1.065                     | 33                               | 6,6                      | 20                                 | 4,0                      | 13                                   | 2,6  | 0,244%                               |  |
| Nieby                 | 1059147                | 235                       | 42                               | 8,4                      | 16                                 | 3,2                      | 26                                   | 5,2  | 2,255%                               |  |
| Niesgrau              | 1059148                | 606                       | 22                               | 4,4                      | 23                                 | 4,6                      | -1                                   | -0,2   | -0,050%                              |  |
| Nordhackstedt         | 1059149                | 513                       | 5                                | 1,0                      | 13                                 | 2,6                      | -8                                   | -1,6   | -0,312%                              |  |
| Oeversee              | 1059150                | 1.996                     | 22                               | 4,4                      | 42                                 | 8,4                      | -20                                  | -4,0   | -0,195%                              |  |
| Osterby               | 1059151                | 352                       | 8                                | 1,6                      | 8                                  | 1,6                      | 0                                    | 0,0  | -0,028%                              |  |
| Pommerby              | 1059152                | 198                       | 5                                | 1,0                      | 7                                  | 1,4                      | -2                                   | -0,4   | -0,253%                              |  |
| Quern                 | 1059153                | 1.354                     | 35                               | 7,0                      | 41                                 | 8,2                      | -6                                   | -1,2   | -0,096%                              |  |
| Rabel                 | 1059154                | 620                       | 15                               | 3,0                      | 30                                 | 6,0                      | -15                                  | -3,0   | -0,484%                              |  |
| Rabenholz             | 1059155                | 310                       | 8                                | 1,6                      | 17                                 | 3,4                      | -9                                   | -1,8   | -0,613%                              |  |
| Ringsberg             | 1059157                | 500                       | 5                                | 1,0                      | 15                                 | 3,0                      | -10                                  | -2,0   | -0,400%                              |  |
| Schafflund            | 1059158                | 2.305                     | 120                              | 24,0                     | 61                                 | 12,2                     | 59                                   | 11,8   | 0,512%                               |  |
| Sieverstedt           | 1059159                | 1.660                     | 19                               | 3,8                      | 48                                 | 9,6                      | -29                                  | -5,8   | -0,355%                              |  |
| Sörup                 | 1059161                | 4.144                     | 145                              | 29,0                     | 109                                | 21,8                     | 36                                   | 7,2  | 0,174%                               |  |
| Sollerup              | 1059162                | 483                       | 6                                | 1,2                      | 13                                 | 2,6                      | -7                                   | -1,4   | -0,269%                              |  |
| Stangheck             | 1059163                | 258                       | 13                               | 2,6                      | 9                                  | 1,8                      | 4                                    | 0,8  | 0,349%                               |  |
| Steinberg             | 1059164                | 1.011                     | 47                               | 9,4                      | 33                                 | 6,6                      | 14                                   | 2,8  | 0,277%                               |  |
| Steinbergkirche       | 1059165                | 1.439                     | 67                               | 13,4                     | 72                                 | 14,4                     | -5                                   | -1,0   | -0,069%                              |  |
| Sterup                | 1059167                | 1.481                     | 30                               | 6,0                      | 45                                 | 9,0                      | -15                                  | -3,0   | -0,203%                              |  |
| Stoltebüll            | 1059168                | 859                       | 51                               | 10,2                     | 33                                 | 6,6                      | 18                                   | 3,6  | 0,431%                               |  |
| Süderhackstedt        | 1059169                | 343                       | 2                                | 0,4                      | 8                                  | 1,6                      | -6                                   | -1,2   | -0,350%                              |  |
| Tarp                  | 1059171                | 5.814                     | 335                              | 67,0                     | 126                                | 25,2                     | 209                                  | 41,8   | 0,719%                               |  |
| Wallsbüll             | 1059173                | 877                       | 10                               | 2,0                      | 31                                 | 6,2                      | -21                                  | -4,2   | -0,468%                              |  |
| Wanderup              | 1059174                | 2.220                     | 25                               | 5,0                      | 44                                 | 8,8                      | -19                                  | -3,8   | -0,171%                              |  |
| Wees                  | 1059176                | 2.243                     | 90                               | 18,0                     | 55                                 | 11,0                     | 35                                   | 7,0  | 0,312%                               |  |
| Weesby                | 1059177                | 465                       | 3                                | 0,6                      | 11                                 | 2,2                      | -8                                   | -1,6   | -0,344%                              |  |
| Westerholz            | 1059178                | 724                       | 37                               | 7,4                      | 30                                 | 6,0                      | 7                                    | 1,4  | 0,193%                               |  |
| Lindewitt             | 1059179                | 2.132                     | 21                               | 4,2                      | 42                                 | 8,4                      | -21                                  | -4,2   | -0,202%                              |  |
| Jarplund-Weding       | 1059180                | 4.381                     | 80                               | 16,0                     | 111                                | 22,2                     | -31                                  | -6,2   | -0,142%                              |  |
| Sankelmark            | 1059181                | 1.351                     | 22                               | 4,4                      | 42                                 | 8,4                      | -20                                  | -4,0   | -0,289%                              |  |
| Freienwill            | 1059182                | 1.477                     | 30                               | 6,0                      | 25                                 | 5,0                      | 5                                    | 1,0  | 0,068%                               |  |
| <b>Kreis Segeberg</b> |                        |                           |                                  |                          |                                    |                          |                                      |  |                                      |  |
| Alveslohe             | 1060002                | 2.475                     | 43                               | 8,6                      | 59                                 | 11,8                     | -16                                  | -3,2   | -0,129%                              |  |
| Armstedt              | 1060003                | 407                       | 2                                | 0,4                      | 6                                  | 1,2                      | -4                                   | -0,8   | -0,221%                              |  |
| Bad Bramstedt         | 1060004                | 13.079                    | 767                              | 153,4                    | 334                                | 66,8                     | 433                                  | 86,6   | 0,662%                               |  |
| Bad Segeberg          | 1060005                | 16.076                    | 560                              | 112,0                    | 440                                | 88,0                     | 120                                  | 24,0   | 0,149%                               |  |
| Bahrenhof             | 1060006                | 203                       | 5                                | 1,0                      | 3                                  | 0,6                      | 2                                    | 0,4  | 0,148%                               |  |
| Bark                  | 1060007                | 988                       | 23                               | 4,6                      | 29                                 | 5,8                      | -6                                   | -1,2   | -0,121%                              |  |
| Bebensee              | 1060008                | 584                       | 16                               | 3,2                      | 23                                 | 4,6                      | -7                                   | -1,4   | -0,223%                              |  |
| Bimöhlen              | 1060009                | 935                       | 27                               | 5,4                      | 38                                 | 7,6                      | -11                                  | -2,2   | -0,235%                              |  |
| Blunk                 | 1060010                | 573                       | 11                               | 2,2                      | 15                                 | 3,0                      | -4                                   | -0,8   | -0,140%                              |  |
| Boostedt              | 1060011                | 4.556                     | 194                              | 38,8                     | 93                                 | 18,6                     | 101                                  | 20,2   | 0,443%                               |  |
| Bornhöved             | 1060012                | 3.483                     | 114                              | 22,8                     | 83                                 | 16,6                     | 31                                   | 6,2  | 0,178%                               |  |
| Borstel               | 1060013                | 142                       | 2                                | 0,4                      | 3                                  | 0,6                      | -1                                   | -0,2   | -0,211%                              |  |
| Buchholz              | 1060014                | 0                         | 0                                | 0,0                      | 0                                  | 0,0                      | 0                                    | 0,0  | 0,000%                               |  |
| Bühnsdorf             | 1060015                | 351                       | 8                                | 1,6                      | 19                                 | 3,8                      | -11                                  | -2,2   | -0,598%                              |  |
| Daldorf               | 1060016                | 740                       | 14                               | 2,8                      | 12                                 | 2,4                      | 2                                    | 0,4  | 0,068%                               |  |
| Damsdorf              | 1060017                | 252                       | 3                                | 0,6                      | 12                                 | 2,4                      | -9                                   | -1,8   | -0,675%                              |  |
| Dreggers              | 1060018                | 58                        | 2                                | 0,4                      | 2                                  | 0,4                      | 0                                    | 0,0  | 0,000%                               |  |
| Ellerau               | 1060019                | 5.386                     | 160                              | 32,0                     | 137                                | 27,4                     | 23                                   | 4,6  | 0,085%                               |  |
| Fahrenkrug            | 1060020                | 1.687                     | 79                               | 15,8                     | 52                                 | 10,4                     | 27                                   | 5,4  | 0,320%                               |  |
| Föhrden-Barl          | 1060021                | 292                       | 8                                | 1,6                      | 9                                  | 1,8                      | -1                                   | -0,2   | -0,103%                              |  |
| Fredesdorf            | 1060022                | 359                       | 6                                | 1,2                      | 3                                  | 0,6                      | 3                                    | 0,6  | 0,167%                               |  |
| Fuhldorf              | 1060023                | 374                       | 9                                | 1,8                      | 16                                 | 3,2                      | -7                                   | -1,4   | -0,374%                              |  |
| Geschendorf           | 1060024                | 504                       | 9                                | 1,8                      | 23                                 | 4,6                      | -14                                  | -2,8   | -0,536%                              |  |
| Glasau                | 1060025                | 985                       | 10                               | 2,0                      | 24                                 | 4,8                      | -14                                  | -2,8   | -0,294%                              |  |
| Gönnebek              | 1060026                | 484                       | 9                                | 1,8                      | 16                                 | 3,2                      | -7                                   | -1,4   | -0,310%                              |  |

Altenwanderung und seniorengerechte Infrastruktur

| Gemeinde          | Gemeinde-<br>schlüssel | Bevölkerung<br>Stand 2003 | Zuzüge Senioren<br>2000 bis 2004 |                          | Fortzüge Senioren<br>2000 bis 2004 |                          | Altennettowanderung<br>2000 bis 2004 |  | Relative<br>Altennetto-<br>wanderung |
|-------------------|------------------------|---------------------------|----------------------------------|--------------------------|------------------------------------|--------------------------|--------------------------------------|--|--------------------------------------|
|                   |                        |                           | insgesamt                        | Durchschnitt<br>pro Jahr | insgesamt                          | Durchschnitt<br>pro Jahr | insgesamt<br>(Zuzüge -<br>Fortzüge)  | Durchschnitt<br>pro Jahr<br>(Zuzüge -<br>Fortzüge) |                                      |
| Großenaspe        | 1060027                | 2.837                     | 114                              | 22,8                     | 74                                 | 14,8                     | 40                                   | 8,0  | 0,282%                               |
| Groß Kummerfeld   | 1060028                | 1.934                     | 35                               | 7,0                      | 48                                 | 9,6                      | -13                                  | -2,6   | -0,140%                              |
| Groß Niendorf     | 1060029                | 622                       | 21                               | 4,2                      | 14                                 | 2,8                      | 7                                    | 1,4  | 0,209%                               |
| Groß Rönnau       | 1060030                | 554                       | 11                               | 2,2                      | 9                                  | 1,8                      | 2                                    | 0,4  | 0,072%                               |
| Hagen             | 1060031                | 385                       | 9                                | 1,8                      | 21                                 | 4,2                      | -12                                  | -2,4   | -0,623%                              |
| Hardebek          | 1060033                | 509                       | 13                               | 2,6                      | 14                                 | 2,8                      | -1                                   | -0,2   | -0,039%                              |
| Hartenholm        | 1060034                | 1.787                     | 175                              | 35,0                     | 46                                 | 9,2                      | 129                                  | 25,8   | 1,444%                               |
| Hasenkrug         | 1060035                | 362                       | 9                                | 1,8                      | 9                                  | 1,8                      | 0                                    | 0,0  | -0,028%                              |
| Hasenmoor         | 1060036                | 710                       | 21                               | 4,2                      | 23                                 | 4,6                      | -2                                   | -0,4   | -0,070%                              |
| Heidmoor          | 1060037                | 324                       | 5                                | 1,0                      | 6                                  | 1,2                      | -1                                   | -0,2   | -0,093%                              |
| Heidmühlen        | 1060038                | 675                       | 18                               | 3,6                      | 19                                 | 3,8                      | -1                                   | -0,2   | -0,030%                              |
| Henstedt-Ulzburg  | 1060039                | 25.797                    | 699                              | 139,8                    | 563                                | 112,6                    | 136                                  | 27,2   | 0,105%                               |
| Hitzhusen         | 1060040                | 1.251                     | 25                               | 5,0                      | 23                                 | 4,6                      | 2                                    | 0,4  | 0,032%                               |
| Högersdorf        | 1060041                | 383                       | 12                               | 2,4                      | 12                                 | 2,4                      | 0                                    | 0,0  | 0,000%                               |
| Hüttblek          | 1060042                | 347                       | 5                                | 1,0                      | 6                                  | 1,2                      | -1                                   | -0,2   | -0,086%                              |
| Itzstedt          | 1060043                | 2.168                     | 117                              | 23,4                     | 67                                 | 13,4                     | 50                                   | 10,0   | 0,461%                               |
| Kaltenkirchen     | 1060044                | 19.181                    | 566                              | 113,2                    | 380                                | 76,0                     | 186                                  | 37,2   | 0,194%                               |
| Kattendorf        | 1060045                | 908                       | 6                                | 1,2                      | 19                                 | 3,8                      | -13                                  | -2,6   | -0,286%                              |
| Kayhude           | 1060046                | 1.120                     | 47                               | 9,4                      | 30                                 | 6,0                      | 17                                   | 3,4  | 0,313%                               |
| Kisdorf           | 1060047                | 3.397                     | 82                               | 16,4                     | 88                                 | 17,6                     | -6                                   | -1,2   | -0,035%                              |
| Klein Gladebrügge | 1060048                | 586                       | 13                               | 2,6                      | 15                                 | 3,0                      | -2                                   | -0,4   | -0,051%                              |
| Klein Rönnau      | 1060049                | 1.467                     | 36                               | 7,2                      | 32                                 | 6,4                      | 4                                    | 0,8  | 0,061%                               |
| Krems II          | 1060050                | 420                       | 12                               | 2,4                      | 15                                 | 3,0                      | -3                                   | -0,6   | -0,119%                              |
| Kükels            | 1060051                | 422                       | 5                                | 1,0                      | 9                                  | 1,8                      | -4                                   | -0,8   | -0,213%                              |
| Latendorf         | 1060052                | 598                       | 6                                | 1,2                      | 9                                  | 1,8                      | -3                                   | -0,6   | -0,100%                              |
| Leezen            | 1060053                | 1.649                     | 53                               | 10,6                     | 47                                 | 9,4                      | 6                                    | 1,2  | 0,073%                               |
| Lentföhnden       | 1060054                | 2.321                     | 115                              | 23,0                     | 74                                 | 14,8                     | 41                                   | 8,2  | 0,353%                               |
| Mönkloh           | 1060056                | 265                       | 15                               | 3,0                      | 6                                  | 1,2                      | 9                                    | 1,8  | 0,679%                               |
| Mözen             | 1060057                | 454                       | 17                               | 3,4                      | 10                                 | 2,0                      | 7                                    | 1,4  | 0,308%                               |
| Nahe              | 1060058                | 2.402                     | 65                               | 13,0                     | 64                                 | 12,8                     | 1                                    | 0,2  | 0,008%                               |
| Negernbötzel      | 1060059                | 1.026                     | 27                               | 5,4                      | 22                                 | 4,4                      | 5                                    | 1,0  | 0,107%                               |
| Nehms             | 1060060                | 557                       | 7                                | 1,4                      | 11                                 | 2,2                      | -4                                   | -0,8   | -0,144%                              |
| Neuengörs         | 1060061                | 884                       | 10                               | 2,0                      | 21                                 | 4,2                      | -11                                  | -2,2   | -0,249%                              |
| Neversdorf        | 1060062                | 695                       | 26                               | 5,2                      | 24                                 | 4,8                      | 2                                    | 0,4  | 0,072%                               |
| Norderstedt       | 1060063                | 71.695                    | 1804                             | 360,8                    | 1858                               | 371,6                    | -54                                  | -10,8  | -0,015%                              |
| Nützen            | 1060064                | 1.162                     | 9                                | 1,8                      | 18                                 | 3,6                      | -9                                   | -1,8   | -0,155%                              |
| Oering            | 1060065                | 1.302                     | 18                               | 3,6                      | 25                                 | 5,0                      | -7                                   | -1,4   | -0,108%                              |
| Oersdorf          | 1060066                | 884                       | 17                               | 3,4                      | 22                                 | 4,4                      | -5                                   | -1,0   | -0,113%                              |
| Pronstorf         | 1060067                | 1.672                     | 115                              | 23,0                     | 41                                 | 8,2                      | 74                                   | 14,8   | 0,885%                               |
| Rickling          | 1060068                | 3.303                     | 187                              | 37,4                     | 88                                 | 17,6                     | 99                                   | 19,8   | 0,599%                               |
| Rohlstorf         | 1060069                | 1.098                     | 17                               | 3,4                      | 26                                 | 5,2                      | -9                                   | -1,8   | -0,164%                              |
| Schackendorf      | 1060070                | 792                       | 13                               | 2,6                      | 18                                 | 3,6                      | -5                                   | -1,0   | -0,126%                              |
| Schieren          | 1060071                | 267                       | 5                                | 1,0                      | 7                                  | 1,4                      | -2                                   | -0,4   | -0,187%                              |
| Schmalensee       | 1060072                | 498                       | 40                               | 8,0                      | 23                                 | 4,6                      | 17                                   | 3,4  | 0,703%                               |
| Schmalfeld        | 1060073                | 1.884                     | 21                               | 4,2                      | 38                                 | 7,6                      | -17                                  | -3,4   | -0,186%                              |
| Schwissel         | 1060074                | 244                       | 12                               | 2,4                      | 6                                  | 1,2                      | 6                                    | 1,2  | 0,451%                               |
| Seedorf           | 1060075                | 2.242                     | 55                               | 11,0                     | 45                                 | 9,0                      | 10                                   | 2,0  | 0,089%                               |
| Seth              | 1060076                | 1.961                     | 37                               | 7,4                      | 30                                 | 6,0                      | 7                                    | 1,4  | 0,071%                               |
| Sievershütten     | 1060077                | 1.174                     | 34                               | 6,8                      | 46                                 | 9,2                      | -12                                  | -2,4   | -0,204%                              |
| Stipsdorf         | 1060079                | 230                       | 13                               | 2,6                      | 10                                 | 2,0                      | 3                                    | 0,6  | 0,261%                               |
| Stocksee          | 1060080                | 441                       | 13                               | 2,6                      | 20                                 | 4,0                      | -7                                   | -1,4   | -0,317%                              |
| Strukdorf         | 1060081                | 261                       | 2                                | 0,4                      | 6                                  | 1,2                      | -4                                   | -0,8   | -0,345%                              |
| Struvenhütten     | 1060082                | 1.066                     | 15                               | 3,0                      | 15                                 | 3,0                      | 0                                    | 0,0  | -0,009%                              |
| Stuvenborn        | 1060084                | 901                       | 15                               | 3,0                      | 19                                 | 3,8                      | -4                                   | -0,8   | -0,089%                              |
| Süfeld            | 1060085                | 3.349                     | 119                              | 23,8                     | 99                                 | 19,8                     | 20                                   | 4,0  | 0,119%                               |
| Tarbek            | 1060086                | 177                       | 5                                | 1,0                      | 11                                 | 2,2                      | -6                                   | -1,2   | -0,734%                              |
| Tensfeld          | 1060087                | 775                       | 114                              | 22,8                     | 23                                 | 4,6                      | 91                                   | 18,2   | 2,361%                               |
| Todesfelde        | 1060088                | 1.016                     | 23                               | 4,6                      | 25                                 | 5,0                      | -2                                   | -0,4   | -0,039%                              |
| Trappenkamp       | 1060089                | 5.188                     | 103                              | 20,6                     | 170                                | 34,0                     | -67                                  | -13,4  | -0,258%                              |
| Travenhorst       | 1060090                | 199                       | 26                               | 5,2                      | 11                                 | 2,2                      | 15                                   | 3,0  | 1,508%                               |

Altenwanderung und seniorengerechte Infrastruktur

| Gemeinde                | Gemeinde-schlüssel | Bevölkerung Stand 2003 | Zuzüge Senioren 2000 bis 2004 |                       | Fortzüge Senioren 2000 bis 2004 |                       | Altennettowanderung 2000 bis 2004 |   | Relative Altennetto-wanderung |
|-------------------------|--------------------|------------------------|-------------------------------|-----------------------|---------------------------------|-----------------------|-----------------------------------|---|-------------------------------|
|                         |                    |                        | insgesamt                     | Durchschnitt pro Jahr | insgesamt                       | Durchschnitt pro Jahr | insgesamt (Zuzüge - Fortzüge)     | Durchschnitt pro Jahr (Zuzüge - Fortzüge) |                               |
| Traventhal              | 1060091            | 546                    | 36                            | 7,2                   | 18                              | 3,6                   | 18                                | 3,6                                       | 0,659%                        |
| Wahlstedt               | 1060092            | 9.510                  | 156                           | 31,2                  | 229                             | 45,8                  | -73                               | -14,6                                     | -0,154%                       |
| Wakendorf I             | 1060093            | 403                    | 8                             | 1,6                   | 11                              | 2,2                   | -3                                | -0,6                                      | -0,149%                       |
| Wakendorf II            | 1060094            | 1.359                  | 48                            | 9,6                   | 38                              | 7,6                   | 10                                | 2,0                                       | 0,147%                        |
| Weddelbrook             | 1060095            | 1.024                  | 38                            | 7,6                   | 33                              | 6,6                   | 5                                 | 1,0                                       | 0,088%                        |
| Weede                   | 1060096            | 1.002                  | 11                            | 2,2                   | 17                              | 3,4                   | -6                                | -1,2                                      | -0,130%                       |
| Wensin                  | 1060097            | 807                    | 17                            | 3,4                   | 13                              | 2,6                   | 4                                 | 0,8                                       | 0,099%                        |
| Westerrade              | 1060098            | 499                    | 9                             | 1,8                   | 22                              | 4,4                   | -13                               | -2,6                                      | -0,541%                       |
| Wiemersdorf             | 1060099            | 1.513                  | 27                            | 5,4                   | 20                              | 4,0                   | 7                                 | 1,4                                       | 0,099%                        |
| Winsen                  | 1060100            | 427                    | 5                             | 1,0                   | 11                              | 2,2                   | -6                                | -1,2                                      | -0,304%                       |
| Wittenborn              | 1060101            | 790                    | 18                            | 3,6                   | 42                              | 8,4                   | -24                               | -4,8                                      | -0,608%                       |
| <b>Kreis Steinburg</b>  |                    |                        |                               |                       |                                 |                       |                                   |   |                               |
| Aasbüttel               | 1061001            | 100                    | 8                             | 1,6                   | 10                              | 2,0                   | -2                                | -0,4                                      | -0,400%                       |
| Aebtissinwisch          | 1061002            | 71                     | 3                             | 0,6                   | 2                               | 0,4                   | 1                                 | 0,2                                       | 0,423%                        |
| Agethorst               | 1061003            | 205                    | 41                            | 8,2                   | 9                               | 1,8                   | 32                                | 6,4                                       | 3,171%                        |
| Altenmoor               | 1061004            | 275                    | 5                             | 1,0                   | 6                               | 1,2                   | -1                                | -0,2                                      | -0,109%                       |
| Auifer                  | 1061005            | 139                    | 0                             | 0,0                   | 2                               | 0,4                   | -2                                | -0,4                                      | -0,216%                       |
| Bahrenfleth             | 1061006            | 608                    | 3                             | 0,6                   | 13                              | 2,6                   | -10                               | -2,0                                      | -0,329%                       |
| Beidenfleth             | 1061007            | 942                    | 13                            | 2,6                   | 26                              | 5,2                   | -13                               | -2,6                                      | -0,287%                       |
| Bekdorf                 | 1061008            | 101                    | 5                             | 1,0                   | 5                               | 1,0                   | 0                                 | 0,0                                       | 0,000%                        |
| Bekmünde                | 1061010            | 170                    | 5                             | 1,0                   | 6                               | 1,2                   | -1                                | -0,2                                      | -0,176%                       |
| Besdorf                 | 1061011            | 233                    | 2                             | 0,4                   | 5                               | 1,0                   | -3                                | -0,6                                      | -0,258%                       |
| Blomesche Wildnis       | 1061012            | 698                    | 15                            | 3,0                   | 19                              | 3,8                   | -4                                | -0,8                                      | -0,115%                       |
| Bokelrehm               | 1061013            | 153                    | 0                             | 0,0                   | 6                               | 1,2                   | -6                                | -1,2                                      | -0,784%                       |
| Bokhorst                | 1061014            | 146                    | 2                             | 0,4                   | 5                               | 1,0                   | -3                                | -0,6                                      | -0,411%                       |
| Borsfleth               | 1061015            | 849                    | 8                             | 1,6                   | 31                              | 6,2                   | -23                               | -4,6                                      | -0,542%                       |
| Breitenberg             | 1061016            | 407                    | 47                            | 9,4                   | 16                              | 3,2                   | 31                                | 6,2                                       | 1,523%                        |
| Breitenburg             | 1061017            | 1.060                  | 19                            | 3,8                   | 38                              | 7,6                   | -19                               | -3,8                                      | -0,358%                       |
| Brokdorf                | 1061018            | 1.076                  | 31                            | 6,2                   | 29                              | 5,8                   | 2                                 | 0,4                                       | 0,028%                        |
| Brokstedt               | 1061019            | 2.175                  | 90                            | 18,0                  | 46                              | 9,2                   | 44                                | 8,8                                       | 0,405%                        |
| Büttel                  | 1061020            | 47                     | 0                             | 0,0                   | 2                               | 0,4                   | -2                                | -0,4                                      | -0,638%                       |
| Christinenthal          | 1061021            | 58                     | 5                             | 1,0                   | 3                               | 0,6                   | 2                                 | 0,4                                       | 0,517%                        |
| Dägeling                | 1061022            | 961                    | 12                            | 2,4                   | 35                              | 7,0                   | -23                               | -4,6                                      | -0,489%                       |
| Dammfleth               | 1061023            | 338                    | 6                             | 1,2                   | 16                              | 3,2                   | -10                               | -2,0                                      | -0,592%                       |
| Drage                   | 1061024            | 255                    | 3                             | 0,6                   | 12                              | 2,4                   | -9                                | -1,8                                      | -0,667%                       |
| Ecklak                  | 1061025            | 351                    | 11                            | 2,2                   | 12                              | 2,4                   | -1                                | -0,2                                      | -0,028%                       |
| Elskop                  | 1061026            | 162                    | 0                             | 0,0                   | 6                               | 1,2                   | -6                                | -1,2                                      | -0,741%                       |
| Engelbrechtsche Wildnis | 1061027            | 886                    | 44                            | 8,8                   | 45                              | 9,0                   | -1                                | -0,2                                      | -0,023%                       |
| Fitzbek                 | 1061028            | 375                    | 5                             | 1,0                   | 12                              | 2,4                   | -7                                | -1,4                                      | -0,373%                       |
| Glückstadt              | 1061029            | 12.112                 | 332                           | 66,4                  | 277                             | 55,4                  | 55                                | 11,0                                      | 0,091%                        |
| Grevenkop               | 1061030            | 354                    | 6                             | 1,2                   | 17                              | 3,4                   | -11                               | -2,2                                      | -0,593%                       |
| Gribbohm                | 1061031            | 495                    | 14                            | 2,8                   | 18                              | 3,6                   | -4                                | -0,8                                      | -0,182%                       |
| Hadenfeld               | 1061033            | 109                    | 3                             | 0,6                   | 2                               | 0,4                   | 1                                 | 0,2                                       | 0,275%                        |
| Heiligenstedten         | 1061034            | 1.690                  | 37                            | 7,4                   | 49                              | 9,8                   | -12                               | -2,4                                      | -0,142%                       |
| Heiligenstedtenerkamp   | 1061035            | 754                    | 3                             | 0,6                   | 23                              | 4,6                   | -20                               | -4,0                                      | -0,531%                       |
| Hennstedt               | 1061036            | 610                    | 21                            | 4,2                   | 30                              | 6,0                   | -9                                | -1,8                                      | -0,279%                       |
| Herzhorn                | 1061037            | 1.080                  | 15                            | 3,0                   | 34                              | 6,8                   | -19                               | -3,8                                      | -0,361%                       |
| Hingstheide             | 1061038            | 74                     | 0                             | 0,0                   | 5                               | 1,0                   | -5                                | -1,0                                      | -1,216%                       |
| Hodorf                  | 1061039            | 235                    | 5                             | 1,0                   | 9                               | 1,8                   | -4                                | -0,8                                      | -0,383%                       |
| Hohenaspe               | 1061040            | 2.086                  | 48                            | 9,6                   | 40                              | 8,0                   | 8                                 | 1,6                                       | 0,077%                        |
| Hohenfelde              | 1061041            | 937                    | 15                            | 3,0                   | 24                              | 4,8                   | -9                                | -1,8                                      | -0,192%                       |
| Hohenlockstedt          | 1061042            | 6.272                  | 255                           | 51,0                  | 159                             | 31,8                  | 96                                | 19,2                                      | 0,306%                        |
| Holstenniendorf         | 1061043            | 426                    | 18                            | 3,6                   | 17                              | 3,4                   | 1                                 | 0,2                                       | 0,047%                        |
| Horst (Holstein)        | 1061044            | 5.113                  | 104                           | 20,8                  | 77                              | 15,4                  | 27                                | 5,4                                       | 0,106%                        |
| Huje                    | 1061045            | 293                    | 6                             | 1,2                   | 9                               | 1,8                   | -3                                | -0,6                                      | -0,239%                       |
| Itzehoe                 | 1061046            | 33.230                 | 1016                          | 203,2                 | 838                             | 167,6                 | 178                               | 35,6                                      | 0,107%                        |
| Kaaks                   | 1061047            | 416                    | 13                            | 2,6                   | 12                              | 2,4                   | 1                                 | 0,2                                       | 0,048%                        |
| Kaisborstel             | 1061048            | 82                     | 0                             | 0,0                   | 0                               | 0,0                   | 0                                 | 0,0                                       | 0,000%                        |
| Kellinghusen            | 1061049            | 7.949                  | 264                           | 52,8                  | 241                             | 48,2                  | 23                                | 4,6                                       | 0,058%                        |
| Kiebitzreihe            | 1061050            | 2.259                  | 77                            | 15,4                  | 43                              | 8,6                   | 34                                | 6,8                                       | 0,301%                        |

Altenwanderung und seniorengerechte Infrastruktur

| Gemeinde              | Gemeinde-schlüssel | Bevölkerung Stand 2003 | Zuzüge Senioren 2000 bis 2004 |                       | Fortzüge Senioren 2000 bis 2004 |                       | Altennettowanderung 2000 bis 2004 |   | Relative Altennetto-wanderung |
|-----------------------|--------------------|------------------------|-------------------------------|-----------------------|---------------------------------|-----------------------|-----------------------------------|---|-------------------------------|
|                       |                    |                        | insgesamt                     | Durchschnitt pro Jahr | insgesamt                       | Durchschnitt pro Jahr | insgesamt (Zuzüge - Fortzüge)     | Durchschnitt pro Jahr (Zuzüge - Fortzüge) |                               |
| Kleve                 | 1061052            | 623                    | 10                            | 2,0                   | 11                              | 2,2                   | -1                                | -0,2                                      | -0,016%                       |
| Kollmoor              | 1061053            | 37                     | 0                             | 0,0                   | 2                               | 0,4                   | -2                                | -0,4                                      | -0,811%                       |
| Krempdorf             | 1061054            | 261                    | 4                             | 0,8                   | 6                               | 1,2                   | -2                                | -0,4                                      | -0,153%                       |
| Krempe                | 1061055            | 2.458                  | 89                            | 17,8                  | 59                              | 11,8                  | 30                                | 6,0                                       | 0,244%                        |
| Krempferheide         | 1061056            | 2.581                  | 49                            | 9,8                   | 62                              | 12,4                  | -13                               | -2,6                                      | -0,101%                       |
| Krempfermoor          | 1061057            | 535                    | 6                             | 1,2                   | 10                              | 2,0                   | -4                                | -0,8                                      | -0,131%                       |
| Kronsmoor             | 1061058            | 200                    | 0                             | 0,0                   | 2                               | 0,4                   | -2                                | -0,4                                      | -0,150%                       |
| Krummendiek           | 1061059            | 73                     | 0                             | 0,0                   | 3                               | 0,6                   | -3                                | -0,6                                      | -0,822%                       |
| Kudensee              | 1061060            | 166                    | 5                             | 1,0                   | 6                               | 1,2                   | -1                                | -0,2                                      | -0,181%                       |
| Lägerdorf             | 1061061            | 2.801                  | 104                           | 20,8                  | 99                              | 19,8                  | 5                                 | 1,0                                       | 0,036%                        |
| Landrecht             | 1061062            | 137                    | 3                             | 0,6                   | 5                               | 1,0                   | -2                                | -0,4                                      | -0,219%                       |
| Landscheide           | 1061063            | 249                    | 3                             | 0,6                   | 11                              | 2,2                   | -8                                | -1,6                                      | -0,602%                       |
| Lockstedt             | 1061064            | 185                    | 2                             | 0,4                   | 6                               | 1,2                   | -4                                | -0,8                                      | -0,486%                       |
| Lohbarbek             | 1061065            | 744                    | 8                             | 1,6                   | 21                              | 4,2                   | -13                               | -2,6                                      | -0,349%                       |
| Looft                 | 1061066            | 391                    | 6                             | 1,2                   | 10                              | 2,0                   | -4                                | -0,8                                      | -0,205%                       |
| Mehlbek               | 1061067            | 467                    | 5                             | 1,0                   | 6                               | 1,2                   | -1                                | -0,2                                      | -0,064%                       |
| Moordiek              | 1061068            | 126                    | 2                             | 0,4                   | 3                               | 0,6                   | -1                                | -0,2                                      | -0,238%                       |
| Moordorf              | 1061069            | 23                     | 0                             | 0,0                   | 3                               | 0,6                   | -3                                | -0,6                                      | -2,609%                       |
| Moorhusen             | 1061070            | 92                     | 0                             | 0,0                   | 3                               | 0,6                   | -3                                | -0,6                                      | -0,652%                       |
| Mühlenbarbek          | 1061071            | 356                    | 5                             | 1,0                   | 9                               | 1,8                   | -4                                | -0,8                                      | -0,225%                       |
| Münsterdorf           | 1061072            | 1.955                  | 28                            | 5,6                   | 50                              | 10,0                  | -22                               | -4,4                                      | -0,225%                       |
| Neuenbrook            | 1061073            | 682                    | 9                             | 1,8                   | 16                              | 3,2                   | -7                                | -1,4                                      | -0,191%                       |
| Neuendorf b. Elmshorn | 1061074            | 915                    | 5                             | 1,0                   | 18                              | 3,6                   | -13                               | -2,6                                      | -0,284%                       |
| Nienbüttel            | 1061076            | 141                    | 3                             | 0,6                   | 5                               | 1,0                   | -2                                | -0,4                                      | -0,213%                       |
| Nortorf               | 1061077            | 878                    | 6                             | 1,2                   | 12                              | 2,4                   | -6                                | -1,2                                      | -0,125%                       |
| Nutteln               | 1061078            | 306                    | 5                             | 1,0                   | 2                               | 0,4                   | 3                                 | 0,6                                       | 0,196%                        |
| Oelixdorf             | 1061079            | 1.705                  | 178                           | 35,6                  | 81                              | 16,2                  | 97                                | 19,4                                      | 1,138%                        |
| Oeschebüttel          | 1061080            | 219                    | 3                             | 0,6                   | 5                               | 1,0                   | -2                                | -0,4                                      | -0,137%                       |
| Oldenborstel          | 1061081            | 134                    | 3                             | 0,6                   | 3                               | 0,6                   | 0                                 | 0,0                                       | 0,000%                        |
| Oldendorf             | 1061082            | 1.188                  | 24                            | 4,8                   | 21                              | 4,2                   | 3                                 | 0,6                                       | 0,059%                        |
| Ottenbüttel           | 1061083            | 736                    | 26                            | 5,2                   | 19                              | 3,8                   | 7                                 | 1,4                                       | 0,204%                        |
| Peissen               | 1061084            | 310                    | 0                             | 0,0                   | 5                               | 1,0                   | -5                                | -1,0                                      | -0,290%                       |
| Pöschendorf           | 1061085            | 238                    | 7                             | 1,4                   | 3                               | 0,6                   | 4                                 | 0,8                                       | 0,294%                        |
| Poyenberg             | 1061086            | 410                    | 12                            | 2,4                   | 6                               | 1,2                   | 6                                 | 1,2                                       | 0,268%                        |
| Puls                  | 1061087            | 623                    | 8                             | 1,6                   | 16                              | 3,2                   | -8                                | -1,6                                      | -0,273%                       |
| Quarnstedt            | 1061088            | 432                    | 43                            | 8,6                   | 11                              | 2,2                   | 32                                | 6,4                                       | 1,481%                        |
| Rade                  | 1061089            | 106                    | 3                             | 0,6                   | 6                               | 1,2                   | -3                                | -0,6                                      | -0,566%                       |
| Reher                 | 1061091            | 795                    | 34                            | 6,8                   | 39                              | 7,8                   | -5                                | -1,0                                      | -0,138%                       |
| Rethwisch             | 1061092            | 631                    | 8                             | 1,6                   | 16                              | 3,2                   | -8                                | -1,6                                      | -0,254%                       |
| Rosdorf               | 1061093            | 398                    | 13                            | 2,6                   | 13                              | 2,6                   | 0                                 | 0,0                                       | -0,025%                       |
| Sankt Margarethen     | 1061095            | 1.032                  | 23                            | 4,6                   | 42                              | 8,4                   | -19                               | -3,8                                      | -0,378%                       |
| Sarllhusen            | 1061096            | 520                    | 26                            | 5,2                   | 22                              | 4,4                   | 4                                 | 0,8                                       | 0,173%                        |
| Schenefeld            | 1061097            | 2.527                  | 153                           | 30,6                  | 60                              | 12,0                  | 93                                | 18,6                                      | 0,736%                        |
| Schlotfeld            | 1061098            | 243                    | 2                             | 0,4                   | 3                               | 0,6                   | -1                                | -0,2                                      | -0,123%                       |
| Siezbüttel            | 1061099            | 60                     | 2                             | 0,4                   | 0                               | 0,0                   | 2                                 | 0,4                                       | 0,500%                        |
| Silzen                | 1061100            | 172                    | 2                             | 0,4                   | 3                               | 0,6                   | -1                                | -0,2                                      | -0,174%                       |
| Sommerland            | 1061101            | 843                    | 12                            | 2,4                   | 18                              | 3,6                   | -6                                | -1,2                                      | -0,130%                       |
| Stördorf              | 1061102            | 131                    | 0                             | 0,0                   | 3                               | 0,6                   | -3                                | -0,6                                      | -0,458%                       |
| Störkathen            | 1061103            | 100                    | 6                             | 1,2                   | 6                               | 1,2                   | 0                                 | 0,0                                       | 0,100%                        |
| Süderau               | 1061104            | 775                    | 28                            | 5,6                   | 18                              | 3,6                   | 10                                | 2,0                                       | 0,258%                        |
| Vaale                 | 1061105            | 1.310                  | 54                            | 10,8                  | 27                              | 5,4                   | 27                                | 5,4                                       | 0,420%                        |
| Vaalermoor            | 1061106            | 154                    | 2                             | 0,4                   | 9                               | 1,8                   | -7                                | -1,4                                      | -0,974%                       |
| Wacken                | 1061107            | 1.859                  | 65                            | 13,0                  | 47                              | 9,4                   | 18                                | 3,6                                       | 0,194%                        |
| Warringholz           | 1061108            | 313                    | 5                             | 1,0                   | 11                              | 2,2                   | -6                                | -1,2                                      | -0,383%                       |
| Westermoor            | 1061109            | 385                    | 8                             | 1,6                   | 10                              | 2,0                   | -2                                | -0,4                                      | -0,130%                       |
| Wewelsfleth           | 1061110            | 1.599                  | 39                            | 7,8                   | 61                              | 12,2                  | -22                               | -4,4                                      | -0,275%                       |
| Wiedenborstel         | 1061111            | 4                      | 0                             | 0,0                   | 0                               | 0,0                   | 0                                 | 0,0                                       | 0,000%                        |
| Willenscharen         | 1061112            | 166                    | 2                             | 0,4                   | 2                               | 0,4                   | 0                                 | 0,0                                       | 0,000%                        |
| Wilster               | 1061113            | 4.439                  | 181                           | 36,2                  | 93                              | 18,6                  | 88                                | 17,6                                      | 0,396%                        |
| Winseldorf            | 1061114            | 300                    | 6                             | 1,2                   | 7                               | 1,4                   | -1                                | -0,2                                      | -0,100%                       |

Altenwanderung und seniorengerechte Infrastruktur

| Gemeinde               | Gemeinde-<br>schlüssel | Bevölkerung<br>Stand 2003 | Zuzüge Senioren<br>2000 bis 2004 |                          | Fortzüge Senioren<br>2000 bis 2004 |                          | Altennettowanderung<br>2000 bis 2004 |  | Relative<br>Altennetto-<br>wanderung |  |
|------------------------|------------------------|---------------------------|----------------------------------|--------------------------|------------------------------------|--------------------------|--------------------------------------|--|--------------------------------------|--|
|                        |                        |                           | insgesamt                        | Durchschnitt<br>pro Jahr | insgesamt                          | Durchschnitt<br>pro Jahr | insgesamt<br>(Zuzüge -<br>Fortzüge)  | Durchschnitt<br>pro Jahr<br>(Zuzüge -<br>Fortzüge) |                                      |  |
| Wittenbergen           | 1061115                | 183                       | 5                                | 1,0                      | 7                                  | 1,4                      | -2                                   | -0,4   | -0,273%                              |  |
| Wrist                  | 1061116                | 2.493                     | 89                               | 17,8                     | 86                                 | 17,2                     | 3                                    | 0,6  | 0,024%                               |  |
| Wulfsmoor              | 1061117                | 374                       | 8                                | 1,6                      | 8                                  | 1,6                      | 0                                    | 0,0  | 0,000%                               |  |
| Kollmar                | 1061118                | 1.797                     | 30                               | 6,0                      | 50                                 | 10,0                     | -20                                  | -4,0   | -0,223%                              |  |
| Neuendorf-Sachsenbande | 1061119                | 493                       | 3                                | 0,6                      | 8                                  | 1,6                      | -5                                   | -1,0   | -0,183%                              |  |
| <b>Kreis Stormarn</b>  |                        |                           |                                  |                          |                                    |                          |                                      |  |                                      |  |
| Ahrensburg             | 1062001                | 30.085                    | 1253                             | 250,6                    | 794                                | 158,8                    | 459                                  | 91,8   | 0,305%                               |  |
| Badendorf              | 1062003                | 777                       | 17                               | 3,4                      | 26                                 | 5,2                      | -9                                   | -1,8   | -0,219%                              |  |
| Bad Oldesloe           | 1062004                | 23.934                    | 680                              | 136,0                    | 405                                | 81,0                     | 275                                  | 55,0   | 0,230%                               |  |
| Bargfeld-Stegen        | 1062005                | 2.753                     | 62                               | 12,4                     | 61                                 | 12,2                     | 1                                    | 0,2  | 0,007%                               |  |
| Bargteheide            | 1062006                | 13.729                    | 469                              | 93,8                     | 325                                | 65,0                     | 144                                  | 28,8   | 0,210%                               |  |
| Barnitz                | 1062008                | 827                       | 10                               | 2,0                      | 15                                 | 3,0                      | -5                                   | -1,0   | -0,109%                              |  |
| Barsbüttel             | 1062009                | 12.179                    | 382                              | 76,4                     | 292                                | 58,4                     | 90                                   | 18,0   | 0,148%                               |  |
| Braak                  | 1062011                | 752                       | 56                               | 11,2                     | 20                                 | 4,0                      | 36                                   | 7,2  | 0,957%                               |  |
| Delingsdorf            | 1062014                | 1.858                     | 36                               | 7,2                      | 31                                 | 6,2                      | 5                                    | 1,0  | 0,054%                               |  |
| Elmenhorst             | 1062016                | 2.231                     | 37                               | 7,4                      | 57                                 | 11,4                     | -20                                  | -4,0   | -0,179%                              |  |
| Glinde                 | 1062018                | 16.167                    | 448                              | 89,6                     | 415                                | 83,0                     | 33                                   | 6,6  | 0,041%                               |  |
| Grabau                 | 1062019                | 797                       | 10                               | 2,0                      | 20                                 | 4,0                      | -10                                  | -2,0   | -0,251%                              |  |
| Grande                 | 1062020                | 664                       | 45                               | 9,0                      | 39                                 | 7,8                      | 6                                    | 1,2  | 0,196%                               |  |
| Grönwohld              | 1062021                | 1.313                     | 30                               | 6,0                      | 38                                 | 7,6                      | -8                                   | -1,6   | -0,122%                              |  |
| Großensee              | 1062022                | 1.672                     | 27                               | 5,4                      | 42                                 | 8,4                      | -15                                  | -3,0   | -0,179%                              |  |
| Großhansdorf           | 1062023                | 8.998                     | 609                              | 121,8                    | 354                                | 70,8                     | 255                                  | 51,0   | 0,567%                               |  |
| Hamberge               | 1062025                | 1.340                     | 28                               | 5,6                      | 46                                 | 9,2                      | -18                                  | -3,6   | -0,269%                              |  |
| Hamfelde               | 1062026                | 509                       | 6                                | 1,2                      | 14                                 | 2,8                      | -8                                   | -1,6   | -0,295%                              |  |
| Hammoor                | 1062027                | 1.121                     | 9                                | 1,8                      | 18                                 | 3,6                      | -9                                   | -1,8   | -0,152%                              |  |
| Heidekamp              | 1062031                | 491                       | 5                                | 1,0                      | 6                                  | 1,2                      | -1                                   | -0,2   | -0,061%                              |  |
| Heilshoop              | 1062032                | 613                       | 9                                | 1,8                      | 10                                 | 2,0                      | -1                                   | -0,2   | -0,016%                              |  |
| Hohenfelde             | 1062033                | 56                        | 2                                | 0,4                      | 2                                  | 0,4                      | 0                                    | 0,0  | 0,000%                               |  |
| Hoisdorf               | 1062035                | 3.467                     | 200                              | 40,0                     | 73                                 | 14,6                     | 127                                  | 25,4   | 0,733%                               |  |
| Jersbek                | 1062036                | 1.804                     | 113                              | 22,6                     | 57                                 | 11,4                     | 56                                   | 11,2   | 0,621%                               |  |
| Klein Wesenberg        | 1062039                | 760                       | 11                               | 2,2                      | 13                                 | 2,6                      | -2                                   | -0,4   | -0,039%                              |  |
| Köthel                 | 1062040                | 403                       | 8                                | 1,6                      | 9                                  | 1,8                      | -1                                   | -0,2   | -0,074%                              |  |
| Lütjensee              | 1062045                | 3.087                     | 338                              | 67,6                     | 108                                | 21,6                     | 230                                  | 46,0   | 1,490%                               |  |
| Meddewade              | 1062046                | 768                       | 9                                | 1,8                      | 15                                 | 3,0                      | -6                                   | -1,2   | -0,143%                              |  |
| Mönkhagen              | 1062048                | 646                       | 9                                | 1,8                      | 17                                 | 3,4                      | -8                                   | -1,6   | -0,232%                              |  |
| Neritz                 | 1062050                | 354                       | 3                                | 0,6                      | 15                                 | 3,0                      | -12                                  | -2,4   | -0,678%                              |  |
| Nienwohld              | 1062051                | 472                       | 6                                | 1,2                      | 9                                  | 1,8                      | -3                                   | -0,6   | -0,127%                              |  |
| Oststeinbek            | 1062053                | 7.878                     | 194                              | 38,8                     | 248                                | 49,6                     | -54                                  | -10,8  | -0,137%                              |  |
| Pölitze                | 1062056                | 1.199                     | 44                               | 8,8                      | 51                                 | 10,2                     | -7                                   | -1,4   | -0,117%                              |  |
| Rausdorf               | 1062058                | 232                       | 5                                | 1,0                      | 9                                  | 1,8                      | -4                                   | -0,8   | -0,345%                              |  |
| Rehhorst               | 1062059                | 706                       | 9                                | 1,8                      | 11                                 | 2,2                      | -2                                   | -0,4   | -0,057%                              |  |
| Reinbek                | 1062060                | 25.114                    | 636                              | 127,2                    | 766                                | 153,2                    | -130                                 | -26,0  | -0,104%                              |  |
| Reinfeld (Holstein)    | 1062061                | 8.334                     | 246                              | 49,2                     | 188                                | 37,6                     | 58                                   | 11,6   | 0,139%                               |  |
| Rethwisch              | 1062062                | 1.091                     | 9                                | 1,8                      | 29                                 | 5,8                      | -20                                  | -4,0   | -0,357%                              |  |
| Rümpel                 | 1062065                | 1.295                     | 124                              | 24,8                     | 33                                 | 6,6                      | 91                                   | 18,2   | 1,405%                               |  |
| Siek                   | 1062069                | 1.945                     | 32                               | 6,4                      | 59                                 | 11,8                     | -27                                  | -5,4   | -0,283%                              |  |
| Stapelhof              | 1062071                | 1.489                     | 29                               | 5,8                      | 43                                 | 8,6                      | -14                                  | -2,8   | -0,188%                              |  |
| Tangstedt              | 1062076                | 6.027                     | 251                              | 50,2                     | 172                                | 34,4                     | 79                                   | 15,8   | 0,262%                               |  |
| Todendorf              | 1062078                | 1.047                     | 15                               | 3,0                      | 37                                 | 7,4                      | -22                                  | -4,4   | -0,430%                              |  |
| Tremsbüttel            | 1062081                | 1.790                     | 51                               | 10,2                     | 55                                 | 11,0                     | -4                                   | -0,8   | -0,045%                              |  |
| Trittau                | 1062082                | 7.625                     | 295                              | 59,0                     | 250                                | 50,0                     | 45                                   | 9,0  | 0,118%                               |  |
| Westerau               | 1062083                | 799                       | 12                               | 2,4                      | 13                                 | 2,6                      | -1                                   | -0,2   | -0,013%                              |  |
| Witzhave               | 1062086                | 1.402                     | 50                               | 10,0                     | 47                                 | 9,4                      | 3                                    | 0,6  | 0,043%                               |  |
| Zarpen                 | 1062087                | 1.587                     | 23                               | 4,6                      | 23                                 | 4,6                      | 0                                    | 0,0  | -0,006%                              |  |
| Brunsbek               | 1062088                | 1.616                     | 25                               | 5,0                      | 45                                 | 9,0                      | -20                                  | -4,0   | -0,248%                              |  |
| Lasbek                 | 1062089                | 1.174                     | 18                               | 3,6                      | 28                                 | 5,6                      | -10                                  | -2,0   | -0,170%                              |  |
| Ammersbek              | 1062090                | 9.178                     | 234                              | 46,8                     | 344                                | 68,8                     | -110                                 | -22,0  | -0,240%                              |  |
| Steinburg              | 1062091                | 2.509                     | 36                               | 7,2                      | 65                                 | 13,0                     | -29                                  | -5,8   | -0,231%                              |  |
| Travenbrück            | 1062092                | 1.730                     | 20                               | 4,0                      | 41                                 | 8,2                      | -21                                  | -4,2   | -0,243%                              |  |
| Feldhorst              | 1062093                | 625                       | 6                                | 1,2                      | 15                                 | 3,0                      | -9                                   | -1,8   | -0,288%                              |  |
| Wesenberg              | 1062094                | 955                       | 14                               | 2,8                      | 13                                 | 2,6                      | 1                                    | 0,20   | 0,031%                               |  |

Quelle: Statistisches Bundesamt, 19.02.07; eigene Berechnung

**Gebietsänderungen in Mecklenburg-Vorpommern  
seit dem 01.01.2000**

---

**Tabelle 17: Namens- und Schlüsseländerungen der Gemeinden in Mecklenburg-Vorpommern**

| Gemeinde-<br>schlüssel<br>alt/neu  | Art der Änderung<br>(A = Auflösung, E = Eingliederung, N = Neubildung,<br>NÄ = Namensänderung, T = Teilausgliederung, V = Verleihung) |  | Veröffentlichung  | Wirkungs-<br>datum<br>statistisch | Wirkungs-<br>datum<br>juristisch |
|--|---|--|---|-----------------------------------|----------------------------------|
| 13 0 53 023<br>13 0 53 046<br>13 0 53 061<br>13 0 53 081<br><b>13 0 53 007</b> | A<br>A<br>A<br>A<br><b>E</b>  | Göllin<br>Kurzen Trechow<br>Moisall<br>Schlemmin<br><b>Bernitt</b> | Amtsblatt M-V 2000,<br>Nr. 4, S. 182<br>vom 24.01.2000  | 01.01.2000                        | 01.01.2000                       |
| 13 0 53 040<br><b>13 0 53 037</b>  | A<br><b>E</b>   | Klein Sien<br><b>Jürgenshagen</b>                                  | Amtsblatt M-V 2000,<br>Nr. 4, S. 182<br>vom 24.01.2000  | 01.01.2000                        | 01.01.2000                       |
| 13 0 53 100<br><b>13 0 53 086</b>  | A<br><b>E</b>   | Zernin<br><b>Tarnow</b>  | Amtsblatt M-V 2000,<br>Nr. 4, S. 182<br>vom 24.01.2000  | 01.01.2000                        | 01.01.2000                       |
| 13 0 53 101<br><b>13 0 53 094</b>  | A<br><b>E</b>   | Lübzín-Rosenow<br><b>Warnow</b>                                    | Amtsblatt M-V 2000,<br>Nr. 4, S. 182<br>vom 24.01.2000  | 01.01.2000                        | 01.01.2000                       |
| 13 0 53 018<br>13 0 53 053<br><b>13 0 53 102</b>                               | A<br>A<br><b>N</b>  | Dobbin<br>Linstow<br><b>Dobbin-Linstow</b>                         | Amtsblatt M-V 2000,<br>Nr. 4, S. 182<br>vom 24.01.2000  | 01.01.2000                        | 01.01.2000                       |
| 13 0 55 067<br><b>13 0 55 074</b>  | A<br><b>E</b>   | Strasen<br><b>Wesenberg, Stadt</b>                                 | Amtsblatt M-V 2000,<br>Nr. 4, S. 182<br>vom 24.01.2000  | 01.01.2000                        | 01.01.2000                       |
| 13 0 60 058<br><b>13 0 60 073</b>  | A<br><b>E</b>   | Pastin<br><b>Sternberg, Stadt</b>                                  | Amtsblatt M-V 2000,<br>Nr. 4, S. 182<br>vom 24.01.2000  | 01.01.2000                        | 01.01.2000                       |
| 13 0 60 082  | NÄ  | Weitendorf b. Brüel<br>NEU: <b>Weitendorf</b>                      | Amtsblatt M-V 2000,<br>Nr. 16, S. 662<br>vom 27.03.2000 | 01.03.2000                        | 16.03.2000                       |
| 13 0 55 034<br>13 0 55 018<br><b>13 0 55 085</b>                               | A<br>A<br><b>N</b>  | Jatzke<br>Eichhorst<br><b>Eichhorst</b>                            | Amtsblatt M-V 2001,<br>Nr. 4, S. 110<br>vom 15.01.2001  | 01.01.2001                        | 01.01.2001                       |
| 13 0 57 025<br><b>13 0 57 020</b>  | A<br><b>E</b>   | Dudendorf<br><b>Dettmannsdorf</b>                                  | Amtsblatt M-V 2001,<br>Nr. 4, S. 110<br>vom 15.01.2001  | 01.01.2001                        | 01.01.2001                       |
| 13 0 57 001<br>13 0 57 019<br><b>13 0 57 102</b>                               | A<br>A<br><b>N</b>  | Ahrenshagen<br>Daskow<br><b>Ahrenshagen-Daskow</b>                 | Amtsblatt M-V 2001,<br>Nr. 4, S. 110<br>vom 15.01.2001  | 01.01.2001                        | 01.01.2001                       |
| 13 0 58 002<br><b>13 0 58 030</b>  | A<br><b>E</b>   | Babst<br><b>Glasin</b>   | Amtsblatt M-V 2001,<br>Nr. 4, S. 110<br>vom 15.01.2001  | 01.01.2001                        | 01.01.2001                       |
| 13 0 61 015<br><b>13 0 61 011</b>  | A<br><b>E</b>   | Groß Schoritz<br><b>Garz/Rügen, Stadt</b>                          | Amtsblatt M-V 2001,<br>Nr. 4, S. 110<br>vom 15.01.2001  | 01.01.2001                        | 01.01.2001                       |
| 13 0 62 004<br><b>13 0 62 025</b>  | A<br><b>E</b>   | Belling<br><b>Jatznick</b>   | Amtsblatt M-V 2001,<br>Nr. 4, S. 110<br>vom 15.01.2001  | 01.01.2001                        | 01.01.2001                       |
| 13 0 55 077  | A   | Wokuhl   | Amtsblatt M-V 2001,                                     | 01.05.2001                        | 06.05.2001                       |
| 13 0 55 014<br><b>13 0 55 086</b>  | A<br><b>N</b>   | Dabelow<br><b>Wokuhl-Dabelow</b>                                   | Nr. 23, S. 730<br>vom 07.05.2001                        |                                   |                                  |
| 13 0 53 039  | A   | Klein Belitz   | Amtsblatt M-V 2001,                                     | 01.08.2001                        | 01.07.2001                       |

| Gemeinde-<br>schlüssel<br>alt/neu                               | Art der Änderung<br>(A = Auflösung, E = Eingliederung, N = Neubildung,<br>NÄ = Namensänderung, T = Teilausgliederung, V =<br>Verleihung)                         | Veröffentlichung  | Wirkungs-<br>datum<br>statistisch | Wirkungs-<br>datum<br>juristisch |
|---|--|---|-----------------------------------|----------------------------------|
| <b>13 0 53 082</b>  | <b>E Selow</b>   | Nr. 34, S. 862<br>vom 23.07.2001                          |                                   |                                  |
| 13 0 53 065<br><b>13 0 53 099</b>                               | A Oettelin<br><b>E Zepelin</b>   | Amtsblatt M-V 2001,<br>Nr. 34, S. 862<br>vom 23.07.2001   | 01.08.2001                        | 01.07.2001                       |
| 13 0 53 089<br>13 0 53 058<br><b>13 0 53 048</b>                | A Vietgest<br>A Mamerow<br><b>E Lalandorf</b>  | Amtsblatt M-V 2001,<br>Nr. 34, S. 862<br>vom 23.07.2001   | 01.08.2001                        | 01.07.2001                       |
| 13 0 53 082<br><b>13 0 53 039</b>                               | SÄ Selow<br><b>NÄ Klein Belitz</b>   | Amtsblatt M-V 2001,<br>Nr. 41, S. 1 021<br>vom 10.09.2001 | 01.10.2001                        | 01.07.2001                       |
| 13 0 54 094   | <b>Korrektur der Schreibweise des<br/>Gemeindenamens:</b><br>Rüterberg („Dorfrepublik“ 1961 – 1989)<br>korrigiert auf: Rüterberg („Dorfrepublik“<br>1967 – 1989) |   |                                   |                                  |
| 13 0 51 065<br><b>13 0 51 062</b>                               | A Roggow<br><b>E Rerik, Stadt</b>  | Amtsblatt M-V 2002,<br>Nr. 2, S. 11<br>vom 14.01.2002     | 01.01.2002                        | 01.01.2002                       |
| 13 0 55 001<br>13 0 55 015<br>13 0 55 040<br><b>13 0 55 087</b> | A Ballin<br>A Dewitz<br>A Leppin<br><b>N Lindetal</b>  | Amtsblatt M-V 2002,<br>Nr. 2, S. 11<br>vom 14.01.2002     | 01.01.2002                        | 01.01.2002                       |
| 13 0 58 044<br><b>13 0 58 073</b>                               | A Hageböck<br><b>E Neuburg-Steinhausen</b>   | Amtsblatt M-V 2002,<br>Nr. 2, S. 11<br>vom 14.01.2002     | 01.01.2002                        | 01.01.2002                       |
| 13 0 58 073   | NÄ Neuburg-Steinhausen<br>NEU: <b>Neuburg</b>  | Amtsblatt M-V 2002,<br>Nr. 2, S. 11<br>vom 14.01.2002     | 01.01.2002                        | 01.01.2002                       |
| 13 0 58 057<br><b>13 0 58 110</b>                               | A Krassow<br><b>E Zurow</b>  | Amtsblatt M-V 2002,<br>Nr. 2, S. 11<br>vom 14.01.2002     | 01.01.2002                        | 01.01.2002                       |
| 13 0 62 035<br><b>13 0 62 060</b>                               | A Marienthal<br><b>E Viereck</b>   | Amtsblatt M-V 2002,<br>Nr. 2, S. 11<br>vom 14.01.2002     | 01.01.2002                        | 01.01.2002                       |
| 13 0 53 014<br><b>13 0 53 043</b>                               | A Charlottenthal<br><b>E Krakow am See, Stadt</b>  | Amtsblatt M-V 2002,<br>Nr. 3, S. 38<br>vom 21.01.2002     | 01.01.2002                        | 01.01.2002                       |
| 13 0 53 025<br><b>13 0 53 092</b>                               | A Groß Ridsenow<br><b>E Wardow</b>   | Amtsblatt M-V 2002,<br>Nr. 3, S. 38<br>vom 21.01.2002     | 01.01.2002                        | 01.01.2002                       |
| 13 0 55 024<br><b>13 0 55 078</b>                               | A Göhren<br><b>E Woldegk, Stadt</b>  | Amtsblatt M-V 2002,<br>Nr. 3, S. 38<br>vom 21.01.2002     | 01.01.2002                        | 01.01.2002                       |
| 13 0 55 057<br><b>13 0 55 004</b>                               | T Rödlin-Thurow<br>(Ortsteile Rödlin und Rollenhagen)<br><b>E Blankensee</b>   | Amtsblatt M-V 2002,<br>Nr. 32, S. 754<br>vom 05.08.2002   | 01.09.2002                        | 01.07.2002                       |
| 13 0 55 057<br><b>13 0 55 011</b>                               | T Rödlin-Thurow<br>(Ortsteile Thurow und Zinow)<br><b>E Carpin</b>   | Amtsblatt M-V 2002,<br>Nr. 32, S. 754<br>vom 05.08.2002   | 01.09.2002                        | 01.07.2002                       |

| Gemeinde-<br>schlüssel<br>alt/neu  | Art der Änderung<br>(A = Auflösung, E = Eingliederung, N = Neubildung,<br>NÄ = Namensänderung, T = Teilausgliederung, V = Verleihung) |  | Veröffentlichung   | Wirkungs-<br>datum<br>statistisch | Wirkungs-<br>datum<br>juristisch |
|--|---|--|--|-----------------------------------|----------------------------------|
| 13 0 54 094  | <b>Korrektur der Schreibweise des<br/>Gemeindenamens:</b><br>korrigiert auf: Rüterberg  |  |  |                                   |                                  |
| 13 0 55 057<br><b>13 0 55 005</b>  | T<br>E  | Rödlin-Thurow (Flur 2 von Rödlin-Thurow)<br><b>Blumenholz</b>                          | Amtsblatt M-V 2002,<br>Nr. 32, S. 754<br>vom 05.08.2002  | 01.09.2002                        | 01.07.2002                       |
| 13 0 55 057  | A   | Rödlin-Thurow  | Amtsblatt M-V 2002,<br>Nr. 32, S. 754<br>vom 05.08.2002  | 01.09.2002                        | 01.07.2002                       |
| 13 0 52 054  | NÄ  | Neu-Kentzlin<br>NEU: <b>Kentzlin</b>   | Amtsblatt M-V 2002,<br>Nr. 39, S. 1037<br>vom 09.09.2002 | 01.10.2002                        | 21.08.2002                       |
| 13 0 52 027<br><b>13 0 52 050</b>  | A<br>E  | Gorschendorf<br><b>Malchin, Stadt</b>  | Amtsblatt M-V 2003,<br>Nr. 2, S. 23<br>vom 13.01.2003    | 01.01.2003                        | 01.01.2003                       |
| 13 0 52 009<br>13 0 52 023<br>13 0 52 052<br><b>13 0 52 093</b>  | A<br>A<br>A<br>N  | Borrentin<br>Gnevezow<br>Metschow<br><b>Borrentin</b>                                  | Amtsblatt M-V 2003,<br>Nr. 2, S. 23<br>vom 13.01.2003    | 01.01.2003                        | 01.01.2003                       |
| 13 0 55 059<br>13 0 55 060<br><b>13 0 55 088</b>   | A<br>A<br>N   | Sadelkow<br>Salow<br><b>Datzetal</b>   | Amtsblatt M-V 2003,<br>Nr. 2, S. 23<br>vom 13.01.2003    | 01.01.2003                        | 01.01.2003                       |
| 13 0 55 036<br>13 0 55 064<br>13 0 55 075<br><b>13 0 55 089</b>  | A<br>A<br>A<br>N  | Kotelow<br>Schwichtenberg<br>Wittenborn<br><b>Galenbeck</b>                            | Amtsblatt M-V 2003,<br>Nr. 2, S. 23<br>vom 13.01.2003    | 01.01.2003                        | 01.01.2003                       |
| 13 0 60 018<br><b>13 0 60 010</b>  | A<br>E  | Gädebehn<br><b>Crivitz, Stadt</b>  | Amtsblatt M-V 2003,<br>Nr. 2, S. 23<br>vom 13.01.2003    | 01.01.2003                        | 01.01.2003                       |
| 13 0 60 031<br><b>13 0 60 073</b>  | A<br>E  | Groß Görnow<br><b>Sternberg, Stadt</b>   | Amtsblatt M-V 2003,<br>Nr. 2, S. 23<br>vom 13.01.2003    | 01.01.2003                        | 01.01.2003                       |
| 13 0 51 012<br>13 0 51 026<br>13 0 51 027<br>13 0 51 056<br>13 0 51 060<br>13 0 51 069<br><b>13 0 51 086</b> | A<br>A<br>A<br>A<br>A<br>A<br>N   | Bölkow<br>Hanstorf<br>Heiligenhagen<br>Radegast<br>Reinshagen<br>Satow<br><b>Satow</b> | Amtsblatt M-V 2003,<br>Nr. 31, S. 767<br>vom 14.07.2003  | 01.08.2003                        | 01.07.2003                       |
| 13 0 52 006<br>13 0 52 080<br><b>13 0 52 085</b>   | A<br>A<br>E   | Beestland<br>Upost<br><b>Warrenzin</b>   | Amtsblatt M-V 2003,<br>Nr. 30, S. 758<br>vom 07.07.2003  | 01.08.2003                        | 01.07.2003                       |
| 13 0 53 070<br><b>13 0 53 017</b>  | A<br>E  | Pölitze<br><b>Diekhof</b>  | Amtsblatt M-V 2004,<br>Nr. 2, S. 81<br>vom 26.01.2004    | 01.01.2004                        | 01.01.2004                       |
| 13 0 53 001<br><b>13 0 53 092</b>  | A<br>E  | Alt Kätwin<br><b>Wardow</b>  | Amtsblatt M-V 2004,<br>Nr. 2, S. 81<br>vom 26.01.2004    | 01.01.2004                        | 01.01.2004                       |
| 13 0 53 096<br><b>13 0 53 048</b>  | A<br>E  | Wattmannshagen<br><b>Lalendorf</b>   | Amtsblatt M-V 2004,<br>Nr. 2, S. 81<br>vom 26.01.2004    | 01.01.2004                        | 01.01.2004                       |

## Altenwanderung und seniorengerechte Infrastruktur

| Gemeinde-<br>schlüssel<br>alt/neu  | Art der Änderung<br>(A = Auflösung, E = Eingemeindung, N = Neubildung,<br>NÄ = Namensänderung, TA = Ausgliederung von Ortsteilen,<br>TE = Eingliederung von Ortsteilen) | Veröffentlichung  | Wirkungs-<br>datum<br>statistisch | Wirkungs-<br>datum<br>juristisch |
|--|---|---|-----------------------------------|----------------------------------|
| 13 0 55 073<br><b>13 0 55 004</b>  | A Watzkendorf<br>E <b>Blankensee</b>  | Amtsblatt M-V 2004,<br>Nr. 2, S. 81<br>vom 26.01.2004       | 01.01.2004                        | 01.01.2004                       |
| 13 0 58 023<br>13 0 58 088   | TA Dechow: Ortsteile Groß Thurow; Neu Thurow<br>TE Roggendorf: Ortsteile Groß Thurow; Neu Thurow  | Amtsblatt M-V 2004,<br>Nr. 2, S. 81<br>vom 26.01.2004       | 01.01.2004                        | 01.01.2004                       |
| 13 0 57 084<br><b>13 0 57 036</b>  | A Stoltenhagen<br>E <b>Grimmen, Stadt</b>   | Amtsblatt M-V 2004,<br>Nr. 2, S. 81<br>vom 26.01.2004       | 01.01.2004                        | 01.01.2004                       |
| 13 0 58 037<br><b>13 0 58 105</b>  | A Groß Labenz<br>E <b>Warin, Stadt</b>  | Amtsblatt M-V 2004,<br>Nr. 2, S. 81<br>vom 26.01.2004       | 01.01.2004                        | 01.01.2004                       |
| 13 0 58 027<br>13 0 58 052<br><b>13 0 58 113</b>                               | A Elmenhorst<br>A Kalkhorst<br>N <b>Kalkhorst</b>   | Amtsblatt M-V 2004,<br>Nr. 2, S. 81<br>vom 26.01.2004       | 01.01.2004                        | 01.01.2004                       |
| 13 0 62 006<br><b>13 0 62 047</b>  | A Bismark<br>E <b>Ramin</b>   | Amtsblatt M-V 2004,<br>Nr. 2, S. 81<br>vom 26.01.2004       | 01.01.2004                        | 01.01.2004                       |
| 13 0 61 018<br><b>13 0 61 011</b>  | A Karnitz<br>E <b>Garz/Rügen, Stadt</b>   | Amtsblatt M-V 2004,<br>Nr. 7, S. 246<br>vom 23.02.2004      | 01.03.2004                        | 01.01.2004                       |
| 13 0 57 078<br><b>13 0 57 057</b>  | A Schulenberg<br>E <b>Marlow, Stadt</b>   | Amtsblatt M-V 2004,<br>Nr. 8, S. 262<br>vom 01.03.2004      | 01.03.2004                        | 15.02.2004                       |
| 13 0 51 031<br>13 0 51 032<br>13 0 51 039<br>13 0 51 058<br><b>13 0 51 088</b> | A Kamin<br>A Karin<br>A Krempin<br>A Ravensberg<br>N <b>Carinerland</b>   | Amtsblatt M-V 2004,<br>Nr. 15, S. 338<br>vom 19.04.2004     | 01.05.2004                        | 15.03.2004                       |
| 13 0 51 052<br>13 0 51 057<br><b>13 0 51 087</b>                               | A Pepelow<br>A Rakow<br>N <b>Am Salzhaff</b>  | Amtsblatt M-V 2004,<br>Nr. 19, S. 414 ff.<br>vom 17.05.2004 | 01.06.2004                        | 13.06.2004                       |
| 13 0 51 003<br>13 0 51 029<br>13 0 51 070<br><b>13 0 51 041</b>                | A Altenhagen<br>A Jennewitz<br>A Schmadebeck<br>E <b>Kröpelin, Stadt</b>  | Amtsblatt M-V 2004,<br>Nr. 19, S. 414 ff.<br>vom 17.05.2004 | 01.06.2004                        | 13.06.2004                       |
| 13 0 52 036<br>13 0 52 037<br><b>13 0 52 094</b>                               | A Hohenbrünzow<br>A Hohenmocker<br>N <b>Hohenmocker</b>   | Amtsblatt M-V 2004,<br>Nr. 19, S. 414 ff.<br>vom 17.05.2004 | 01.06.2004                        | 01.06.2004                       |
| 13 0 52 076<br>13 0 52 081<br><b>13 0 52 097</b>                               | A Teusin<br>A Utzedel<br>N <b>Utzedel</b>   | Amtsblatt M-V 2004,<br>Nr. 19, S. 414 ff.<br>vom 17.05.2004 | 01.06.2004                        | 01.06.2004                       |
| 13 0 52 066<br>13 0 52 072<br><b>13 0 52 096</b>                               | A Sanzkow<br>A Siedenbrünzow<br>N <b>Siedenbrünzow</b>  | Amtsblatt M-V 2004,<br>Nr. 19, S. 414 ff.<br>vom 17.05.2004 | 01.06.2004                        | 01.06.2004                       |
| 13 0 52 060<br>13 0 52 043<br><b>13 0 52 095</b>                               | A Quitzerow<br>A Kletzin<br>N <b>Kletzin</b>  | Amtsblatt M-V 2004,<br>Nr. 19, S. 414 ff.<br>vom 17.05.2004 | 01.06.2004                        | 01.06.2004                       |
| 13 0 52 089<br><b>13 0 52 018</b>  | A Wotenick<br>E <b>Demmin, Hansestadt</b>   | Amtsblatt M-V 2004,<br>Nr. 19, S. 414 ff.                   | 01.06.2004                        | 01.06.2004                       |

## Altenwanderung und seniorengerechte Infrastruktur

| Gemeinde-<br>schlüssel<br>alt/neu  | Art der Änderung<br>(A = Auflösung, E = Eingemeindung, N = Neubildung,<br>NÄ = Namensänderung, TA = Ausgliederung von Ortsteilen,<br>TE = Eingliederung von Ortsteilen) |   | Veröffentlichung  | Wirkungs-<br>datum<br>statistisch | Wirkungs-<br>datum<br>juristisch |
|--|---|---|---|-----------------------------------|----------------------------------|
|  |   |   |   |                                   |                                  |
| 13 0 52 014<br>13 0 52 084<br>13 0 52 075<br>13 0 52 091<br><b>13 0 52 017</b>                               | A<br>A<br>A<br>A<br><b>E</b>  | Brudersdorf<br>Wagun<br>Stubbendorf<br>Zarnekow<br><b>Dargun, Stadt</b>         | vom 17.05.2004<br>Amtsblatt M-V 2004,<br>Nr. 19, S. 414 ff.<br>vom 17.05.2004 | 01.06.2004                        | 13.06.2004                       |
| 13 0 52 090<br><b>13 0 52 049</b>  | A<br><b>E</b>   | Wüstenfelde<br><b>Loitz, Stadt</b>  | Amtsblatt M-V 2004,<br>Nr. 19, S. 414 ff.<br>vom 17.05.2004                   | 01.06.2004                        | 14.06.2004                       |
| 13 0 52 058<br><b>13 0 52 039</b>  | A<br><b>E</b>   | Plötz<br><b>Jarmen, Stadt</b>   | Amtsblatt M-V 2004,<br>Nr. 19, S. 414 ff.<br>vom 17.05.2004                   | 01.06.2004                        | 13.06.2004                       |
| 13 0 52 069<br><b>13 0 52 046</b>  | A<br><b>E</b>   | Schmarsow<br><b>Kruckow</b>   | Amtsblatt M-V 2004,<br>Nr. 19, S. 414 ff.<br>vom 17.05.2004                   | 01.06.2004                        | 13.06.2004                       |
| 13 0 53 030<br>13 0 53 072<br><b>13 0 53 104</b>   | A<br>A<br><b>N</b>  | Gülzow<br>Prützen<br><b>Gülzow-Prützen</b>                                      | Amtsblatt M-V 2004,<br>Nr. 19, S. 414 ff.<br>vom 17.05.2004                   | 01.06.2004                        | 13.06.2004                       |
| 13 0 53 051<br>13 0 53 085<br><b>13 0 53 107</b>   | A<br>A<br><b>N</b>  | Levitzow<br>Sukow-Marienhof<br><b>Sukow-Levitzow</b>                            | Amtsblatt M-V 2004,<br>Nr. 19, S. 414 ff.<br>vom 17.05.2004                   | 01.06.2004                        | 13.06.2004                       |
| 13 0 53 069<br>13 0 53 076<br><b>13 0 53 106</b>   | A<br>A<br><b>N</b>  | Poggelow<br>Remlin<br><b>Schwasdorf</b>   | Amtsblatt M-V 2004,<br>Nr. 19, S. 414 ff.<br>vom 17.05.2004                   | 01.06.2004                        | 13.06.2004                       |
| 13 0 53 063<br>13 0 53 071<br><b>13 0 53 109</b>   | A<br>A<br><b>N</b>  | Neu Heinde<br>Prebberede<br><b>Prebberede</b>                                   | Amtsblatt M-V 2004,<br>Nr. 19, S. 414 ff.<br>vom 17.05.2004                   | 01.06.2004                        | 13.06.2004                       |
| 13 0 53 012<br>13 0 53 010<br><b>13 0 53 105</b>   | A<br>A<br><b>N</b>  | Bülow<br>Bristow<br><b>Schorssow</b>  | Amtsblatt M-V 2004,<br>Nr. 19, S. 414 ff.<br>vom 17.05.2004                   | 01.06.2004                        | 13.06.2004                       |
| 13 0 53 052<br><b>13 0 53 047</b>  | A<br><b>E</b>   | Liessow<br><b>Laage, Stadt</b>  | Amtsblatt M-V 2004,<br>Nr. 19, S. 414 ff.<br>vom 17.05.2004                   | 01.06.2004                        | 13.06.2004                       |
| 13 0 53 059<br><b>13 0 53 029</b>  | A<br><b>E</b>   | Matgendorf<br><b>Groß Wüstenfelde</b>   | Amtsblatt M-V 2004,<br>Nr. 19, S. 414 ff.<br>vom 17.05.2004                   | 01.06.2004                        | 13.06.2004                       |
| 13 0 53 011<br><b>13 0 53 032</b>  | A<br><b>E</b>   | Bülow<br><b>Gutow</b>   | Amtsblatt M-V 2004,<br>Nr. 19, S. 414 ff.<br>vom 17.05.2004                   | 01.06.2004                        | 13.06.2004                       |
| 13 0 54 070<br>13 0 54 108<br><b>13 0 54 126</b>   | A<br>A<br><b>N</b>  | Lüttow<br>Valluhn<br><b>Lüttow-Valluhn</b>                                      | Amtsblatt M-V 2004,<br>Nr. 19, S. 414 ff.<br>vom 17.05.2004                   | 01.06.2004                        | 13.06.2004                       |
| 13 0 54 038<br>13 0 54 082<br><b>13 0 54 125</b>   | A<br>A<br><b>N</b>  | Grebs<br>Niendorf an der Rögnitz<br><b>Grebs-Niendorf</b>                       | Amtsblatt M-V 2004,<br>Nr. 19, S. 414 ff.<br>vom 17.05.2004                   | 01.06.2004                        | 13.06.2004                       |
| 13 0 54 006<br>13 0 54 008<br>13 0 54 019<br>13 0 54 055<br>13 0 54 073<br>13 0 54 093<br><b>13 0 54 109</b> | A<br>A<br>A<br>A<br>A<br>A<br><b>E</b>  | Banzin<br>Bennin<br>Camin<br>Kloddram<br>Melkof<br>Rodenwalde<br><b>Vellahn</b> | Amtsblatt M-V 2004,<br>Nr. 19, S. 414 ff.<br>vom 17.05.2004                   | 01.06.2004                        | 13.06.2004                       |
| 13 0 54 005<br>13 0 54 062<br>13 0 54 080<br><b>13 0 54 121</b>  | A<br>A<br>A<br><b>E</b>   | Bantin<br>Lassahn<br>Neuhof<br><b>Zarrentin, Stadt</b>                          | Amtsblatt M-V 2004,<br>Nr. 19, S. 414 ff.<br>vom 17.05.2004                   | 01.06.2004                        | 13.06.2004                       |

## Altenwanderung und seniorengerechte Infrastruktur

| Gemeinde-<br>schlüssel<br>alt/neu                               | Art der Änderung<br>(A = Auflösung, E = Eingemeindung, N = Neubildung,<br>NÄ = Namensänderung, TA = Ausgliederung von Ortsteilen,<br>TE = Eingliederung von Ortsteilen) | Veröffentlichung  | Wirkungs-<br>datum<br>statistisch | Wirkungs-<br>datum<br>juristisch |
|---|---|---|-----------------------------------|----------------------------------|
| 13 0 54 044<br>13 0 54 088<br>13 0 54 094<br><b>13 0 54 024</b> | A Heidhof<br>A Polz<br>A Rüterberg<br>E <b>Dömitz, Stadt</b>  | Amtsblatt M-V 2004,<br>Nr. 19, S. 414 ff.<br>vom 17.05.2004 | 01.06.2004                        | 13.06.2004                       |
| 13 0 54 121<br><b>13 0 54 121</b>                               | NÄ Zarrentin, Stadt<br>NÄ <b>Zarrentin am Schaalsee, Stadt</b>  | Amtsblatt M-V 2004,<br>Nr. 19, S. 414 ff.<br>vom 17.05.2004 | 01.06.2004                        | 13.06.2004                       |
| 13 0 54 120<br>13 0 54 105<br><b>13 0 54 110</b>                | A Woosmer<br>A Tewswoods<br>E <b>Vielank</b>  | Amtsblatt M-V 2004,<br>Nr. 19, S. 414 ff.<br>vom 17.05.2004 | 01.06.2004                        | 13.06.2004                       |
| 13 0 54 032<br>13 0 54 036<br>13 0 54 048<br><b>13 0 54 067</b> | A Garlitz<br>A Gößlow<br>A Jessenitz<br>E <b>Lübtheen, Stadt</b>  | Amtsblatt M-V 2004,<br>Nr. 19, S. 414 ff.<br>vom 17.05.2004 | 01.06.2004                        | 13.06.2004                       |
| 13 0 54 020<br><b>13 0 54 035</b>                               | A Dadow<br>E <b>Gorlosen</b>  | Amtsblatt M-V 2004,<br>Nr. 19, S. 414 ff.<br>vom 17.05.2004 | 01.06.2004                        | 13.06.2004                       |
| 13 0 54 059<br><b>13 0 54 074</b>                               | A Krinitz<br>E <b>Milow</b>   | Amtsblatt M-V 2004,<br>Nr. 19, S. 414 ff.<br>vom 17.05.2004 | 01.06.2004                        | 13.06.2004                       |
| 13 0 54 115<br><b>13 0 54 089</b>                               | A Werle<br>E <b>Prislich</b>  | Amtsblatt M-V 2004,<br>Nr. 19, S. 414 ff.<br>vom 17.05.2004 | 01.06.2004                        | 13.06.2004                       |
| 13 0 55 065<br>13 0 55 072<br><b>13 0 55 090</b>                | A Sponholz<br>A Warlin<br>N <b>Sponholz</b>   | Amtsblatt M-V 2004,<br>Nr. 19, S. 414 ff.<br>vom 17.05.2004 | 01.06.2004                        | 13.06.2004                       |
| 13 0 55 016<br><b>13 0 55 044</b>                               | A Diemitz<br>E <b>Mirow, Stadt</b>  | Amtsblatt M-V 2004,<br>Nr. 19, S. 414 ff.<br>vom 17.05.2004 | 01.06.2004                        | 13.06.2004                       |
| 13 0 55 048<br><b>13 0 55 012</b>                               | A Neu Käbelich<br>E <b>Cölpin</b>   | Amtsblatt M-V 2004,<br>Nr. 19, S. 414 ff.<br>vom 17.05.2004 | 01.06.2004                        | 13.06.2004                       |
| 13 0 55 063<br>13 0 55 007<br><b>13 0 55 020</b>                | A Schwanbeck<br>A Brohm<br>E <b>Friedland, Stadt</b>  | Amtsblatt M-V 2004,<br>Nr. 19, S. 414 ff.<br>vom 17.05.2004 | 01.06.2004                        | 13.06.2004                       |
| 13 0 56 046<br><b>13 0 56 037</b>                               | A Minzow<br>E <b>Leizen</b>   | Amtsblatt M-V 2004,<br>Nr. 19, S. 414 ff.<br>vom 17.05.2004 | 01.06.2004                        | 13.06.2004                       |
| 13 0 56 040<br><b>13 0 56 062</b>                               | A Lupendorf<br>E <b>Schwinkendorf</b>   | Amtsblatt M-V 2004,<br>Nr. 19, S. 414 ff.<br>vom 17.05.2004 | 01.06.2004                        | 13.06.2004                       |
| 13 0 57 012<br>13 0 57 015<br>13 0 57 053<br><b>13 0 57 103</b> | A Böhlendorf<br>A Breesen<br>A Langsdorf<br>N <b>Lindholz</b>   | Amtsblatt M-V 2004,<br>Nr. 19, S. 414 ff.<br>vom 17.05.2004 | 01.06.2004                        | 13.06.2004                       |
| 13 0 58 006<br>13 0 58 011<br>13 0 58 036<br><b>13 0 58 114</b> | A Beidendorf<br>A Bobitz<br>A Groß Krankow<br>N <b>Bobitz</b>   | Amtsblatt M-V 2004,<br>Nr. 19, S. 414 ff.<br>vom 17.05.2004 | 01.06.2004                        | 13.06.2004                       |
| 13 0 58 017<br>13 0 58 024<br>13 0 58 039<br><b>13 0 58 115</b> | A Bülow<br>A Demern<br>A Groß Rünz<br>N <b>Königsfeld</b>   | Amtsblatt M-V 2004,<br>Nr. 19, S. 414 ff.<br>vom 17.05.2004 | 01.06.2004                        | 13.06.2004                       |
| 13 0 58 013<br><b>13 0 58 001</b>                               | A Böken<br>E <b>Alt Meteln</b>  | Amtsblatt M-V 2004,<br>Nr. 19, S. 414 ff.<br>vom 17.05.2004 | 01.06.2004                        | 13.06.2004                       |
| 13 0 58 083<br>13 0 58 046<br><b>13 0 58 022</b>                | A Pötenitz<br>A Harkensee<br>E <b>Dassow, Stadt</b>   | Amtsblatt M-V 2004,<br>Nr. 19, S. 414 ff.<br>vom 17.05.2004 | 01.06.2004                        | 13.06.2004                       |

## Altenwanderung und seniorengerechte Infrastruktur

| Gemeinde-<br>schlüssel<br>alt/neu                | Art der Änderung<br>(A = Auflösung, E = Eingemeindung, N = Neubildung,<br>NÄ = Namensänderung, TA = Ausgliederung von Ortsteilen,<br>TE = Eingliederung von Ortsteilen) | Veröffentlichung  | Wirkungs-<br>datum<br>statistisch | Wirkungs-<br>datum<br>juristisch |
|--|---|---|-----------------------------------|----------------------------------|
| 13 0 58 061<br><b>13 0 58 084</b>                | A Löwitz<br>E <b>Rehna, Stadt</b>   | Amtsblatt M-V 2004,<br>Nr. 19, S. 414 ff.<br>vom 17.05.2004 | 01.06.2004                        | 13.06.2004                       |
| 13 0 59 067<br><b>13 0 59 007</b>                | A Neppermin<br>E <b>Benz</b>  | Amtsblatt M-V 2004,<br>Nr. 19, S. 414 ff.<br>vom 17.05.2004 | 01.06.2004                        | 22.05.2004                       |
| 13 0 59 090<br><b>13 0 59 054</b>                | A Schwerinsburg<br>E <b>Löwitz</b>  | Amtsblatt M-V 2004,<br>Nr. 19, S. 414 ff.<br>vom 17.05.2004 | 01.06.2004                        | 13.06.2004                       |
| 13 0 59 010<br><b>13 0 59 028</b>                | A Breechen<br>E <b>Gützkow, Stadt</b>   | Amtsblatt M-V 2004,<br>Nr. 19, S. 414 ff.<br>vom 17.05.2004 | 01.06.2004                        | 13.06.2004                       |
| 13 0 59 068<br><b>13 0 59 060</b>                | A Nerdin<br>E <b>Medow</b>  | Amtsblatt M-V 2004,<br>Nr. 19, S. 414 ff.<br>vom 17.05.2004 | 01.06.2004                        | 13.06.2004                       |
| 13 0 60 065<br>13 0 60 068<br><b>13 0 60 096</b> | A Retgendorf<br>A Rubow<br>N <b>Dobin am See</b>  | Amtsblatt M-V 2004,<br>Nr. 19, S. 414 ff.<br>vom 17.05.2004 | 01.06.2004                        | 13.06.2004                       |
| 13 0 60 043<br>13 0 60 085<br><b>13 0 60 097</b> | A Kuhlen<br>A Wendorf<br>N <b>Kuhlen-Wendorf</b>  | Amtsblatt M-V 2004,<br>Nr. 19, S. 414 ff.<br>vom 17.05.2004 | 01.06.2004                        | 13.06.2004                       |
| 13 0 60 002<br>13 0 60 062<br><b>13 0 60 094</b> | A Barkow<br>A Plauerhagen<br>N <b>Barkhagen</b>   | Amtsblatt M-V 2004,<br>Nr. 19, S. 414 ff.<br>vom 17.05.2004 | 01.06.2004                        | 13.06.2004                       |
| 13 0 60 023<br>13 0 60 066<br><b>13 0 60 095</b> | A Gnevsdorf<br>A Retzow<br>N <b>Buchberg</b>  | Amtsblatt M-V 2004,<br>Nr. 19, S. 414 ff.<br>vom 17.05.2004 | 01.06.2004                        | 13.06.2004                       |
| 13 0 60 034<br><b>13 0 60 038</b>                | A Herzfeld<br>E <b>Karrenzin</b>  | Amtsblatt M-V 2004,<br>Nr. 19, S. 414 ff.<br>vom 17.05.2004 | 01.06.2004                        | 13.06.2004                       |
| 13 0 60 075<br><b>13 0 60 067</b>                | A Stralendorf<br>E <b>Rom</b>   | Amtsblatt M-V 2004,<br>Nr. 19, S. 414 ff.<br>vom 17.05.2004 | 01.06.2004                        | 13.06.2004                       |
| 13 0 60 069<br><b>13 0 60 017</b>                | A Ruthenbeck<br>E <b>Friedrichsruhe</b>   | Amtsblatt M-V 2004,<br>Nr. 19, S. 414 ff.<br>vom 17.05.2004 | 01.06.2004                        | 13.06.2004                       |
| 13 0 61 045<br><b>13 0 61 011</b>                | A Zudar<br>E <b>Garz/Rügen, Stadt</b>   | Amtsblatt M-V 2004,<br>Nr. 19, S. 414 ff.<br>vom 17.05.2004 | 01.06.2004                        | 13.06.2004                       |
| 13 0 62 041<br><b>13 0 62 007</b>                | A Pampow<br>E <b>Blankensee</b>   | Amtsblatt M-V 2004,<br>Nr. 19, S. 414 ff.<br>vom 17.05.2004 | 01.06.2004                        | 13.06.2004                       |
| 13 0 62 030<br><b>13 0 62 028</b>                | A Lebehn<br>E <b>Krackow</b>  | Amtsblatt M-V 2004,<br>Nr. 19, S. 414 ff.<br>vom 17.05.2004 | 01.06.2004                        | 13.06.2004                       |
| 13 0 51 081<br><b>13 0 51 010</b>                | A Westenbrügge<br>E <b>Biendorf</b>   | Amtsblatt M-V 2004,<br>Nr. 39, S. 890<br>vom 27.09.2004     | 01.11.2004                        | 13.06.2004                       |
| <b>13052098</b>                                  | N <b>Sassen-Trantow</b>   | vom 17.01.2005  |                                   |                                  |
| 13053006<br><b>13053043</b>                      | A Bellin<br>E <b>Krakow am See, Stadt</b>   | Amtsblatt M-V 2005,<br>Nr. 4, S. 94<br>vom 17.01.2005       | 01.01.2005                        | 01.01.2005                       |
| 13053074<br><b>13053068</b>                      | A Recknitz<br>E <b>Plaaz</b>  | Amtsblatt M-V 2005,<br>Nr. 4, S. 94<br>vom 17.01.2005       | 01.01.2005                        | 01.01.2005                       |
| 13052068<br>13052077                             | A Sassen<br>A Trantow   | Amtsblatt M-V 2005,<br>Nr. 4, S. 94                         | 01.01.2005                        | 31.12.2004                       |

## Altenwanderung und seniorengerechte Infrastruktur

| Gemeinde-<br>schlüssel<br>alt/neu   | Art der Änderung<br>(A = Auflösung, E = Eingemeindung, N = Neubildung,<br>NÄ = Namensänderung, TA = Ausgliederung von Ortsteilen,<br>TE = Eingliederung von Ortsteilen) | Veröffentlichung  | Wirkungs-<br>datum<br>statistisch | Wirkungs-<br>datum<br>juristisch |
|---|---|---|-----------------------------------|----------------------------------|
| 13053064<br><b>13053083</b>   | A Neuendorf<br>E <b>Steinhagen</b>  | Amtsblatt M-V 2005,<br>Nr. 4, S. 94<br>vom 17.01.2005   | 01.01.2005                        | 01.01.2005                       |
| 13054061<br>13054033<br><b>13054069</b>                                     | A Kummer<br>A Glaisin<br>E <b>Ludwigslust, Stadt</b>  | Amtsblatt M-V 2005,<br>Nr. 4, S. 94<br>vom 17.01.2005   | 01.01.2005                        | 01.01.2005                       |
| 13054029<br><b>13054091</b>   | A Fahrbinde<br>E <b>Rastow</b>  | Amtsblatt M-V 2005,<br>Nr. 4, S. 94<br>vom 17.01.2005   | 01.01.2005                        | 01.01.2005                       |
| 13054053<br>13054116<br><b>13054127</b>                                     | A Klein Bengerstorf<br>A Wiebendorf<br>N <b>Bengerstorf</b>   | Amtsblatt M-V 2005,<br>Nr. 4, S. 94<br>vom 17.01.2005   | 01.01.2005                        | 01.01.2005                       |
| 13056038<br><b>13056071</b>   | A Lexow<br>E <b>Walow</b>   | Amtsblatt M-V 2005,<br>Nr. 4, S. 94<br>vom 17.01.2005   | 01.01.2005                        | 01.01.2005                       |
| 13056001<br>13056021<br>13056032<br>13056058<br>13056059<br><b>13056076</b> | A Adamshoffnung<br>A Grüssow<br>A Kogel<br>A Rogeez<br>A Satow<br>N <b>Fünfseen</b>   | Amtsblatt M-V 2005,<br>Nr. 4, S. 94<br>vom 17.01.2005   | 01.01.2005                        | 01.01.2005                       |
| 13056034<br>13056003<br><b>13056077</b>                                     | A Lansen<br>A Alt Schönau<br>N <b>Lansen-Schönau</b>  | Amtsblatt M-V 2005,<br>Nr. 4, S. 94<br>vom 17.01.2005   | 01.01.2005                        | 31.12.2004                       |
| 13058043<br>13058033<br><b>13058116</b>                                     | A Groß Walmstorf<br>A Gramkow<br>N <b>Hohenkirchen</b>  | Amtsblatt M-V 2005,<br>Nr. 4, S. 94<br>vom 17.01.2005   | 01.01.2005                        | 01.01.2005                       |
| 13059035<br><b>13059006</b>   | A Kammin<br>E <b>Behrenhoff</b>   | Amtsblatt M-V 2005,<br>Nr. 4, S. 94<br>vom 17.01.2005   | 01.01.2005                        | 01.01.2005                       |
| 13 0 59 024<br><b>13 0 59 085</b>   | A Groß Ernsthof<br>E <b>Rubenow</b>   | Amtsblatt M-V 2005,<br>Nr. 4, S. 94<br>vom 17.01.2005   | 01.01.2005                        | 01.01.2005                       |
| 13 0 59 082<br><b>13 0 59 110</b>   | A Ranzin<br>E <b>Züssow</b>   | Amtsblatt M-V 2005,<br>Nr. 4, S. 94<br>vom 17.01.2005   | 01.01.2005                        | 01.01.2005                       |
| 13 0 59 061<br>13 0 59 064<br><b>13 0 59 111</b>                            | A Mellenthin<br>A Morgenitz<br>N <b>Mellenthin</b>  | Amtsblatt M-V 2005,<br>Nr. 4, S. 94<br>vom 17.01.2005   | 01.01.2005                        | 01.01.2005                       |
| 13 0 59 001<br>13 0 59 004<br>13 0 59 030<br><b>13 0 59 112</b>             | A Ahlbeck<br>A Bansin<br>A Heringsdorf<br>N <b>Dreikaiserbäder</b>  | Amtsblatt M-V 2005,<br>Nr. 4, S. 94<br>vom 17.01.2005   | 01.01.2005                        | 01.01.2005                       |
| 13 0 62 037<br><b>13 0 62 052</b>   | A Mewegen<br>E <b>Rothenklempenow</b>   | Amtsblatt M-V 2005,<br>Nr. 4, S. 94<br>vom 17.01.2005   | 01.01.2005                        | 01.01.2005                       |
| 13 0 59 112   | NÄ Dreikaiserbäder<br>Neu: <b>Heringsdorf</b>   | Amtsblatt M-V 2006,<br>Nr. 4, S. 50<br>vom 23.01.2006   | 01.03.2006                        | 01.01.2006                       |
| 13 0 55 026<br><b>13 0 55 043</b>   | A Groß Daberkow<br>E <b>Mildenitz</b>   | Amtsblatt M-V 2006,<br>Nr. 23, S. 410<br>vom 29.05.2006 | 01.07.2006                        | 01.07.2006                       |

Altenwanderung und seniorengerechte Infrastruktur

| Gemeinde-<br>schlüssel<br>alt/ <b>neu</b> | Art der Änderung<br>(A = Auflösung, E = Eingemeindung, N = Neubildung,<br>NÄ = Namensänderung, TA = Ausgliederung von Ortsteilen,<br>TE = Eingliederung von Ortsteilen) | Veröffentlichung  | Wirkungs-<br>datum<br>statistisch | Wirkungs-<br>datum<br>juristisch |
|---|---|---|-----------------------------------|----------------------------------|
| 13 0 53 097<br><b>13 0 53 047</b>         | A Weitendorf<br><b>E Laage, Stadt</b>   | Amtsblatt M-V 2006,<br>Nr. 41, S. 691<br>vom 25.09.2006 | 01.10.2006                        | 01.07.2006                       |

Quelle: Statistisches Landesamt Mecklenburg-Vorpommern 20.10.06